

Số: TVHN-330 /DBQG

Hà Nội, ngày 26 tháng 11 năm 2023

BẢN TIN DỰ BÁO, CẢNH BÁO THỦY VĂN THỜI HẠN NGẮN

I. Diễn biến xu thế thủy văn

1. Khu vực Miền núi phía Bắc:

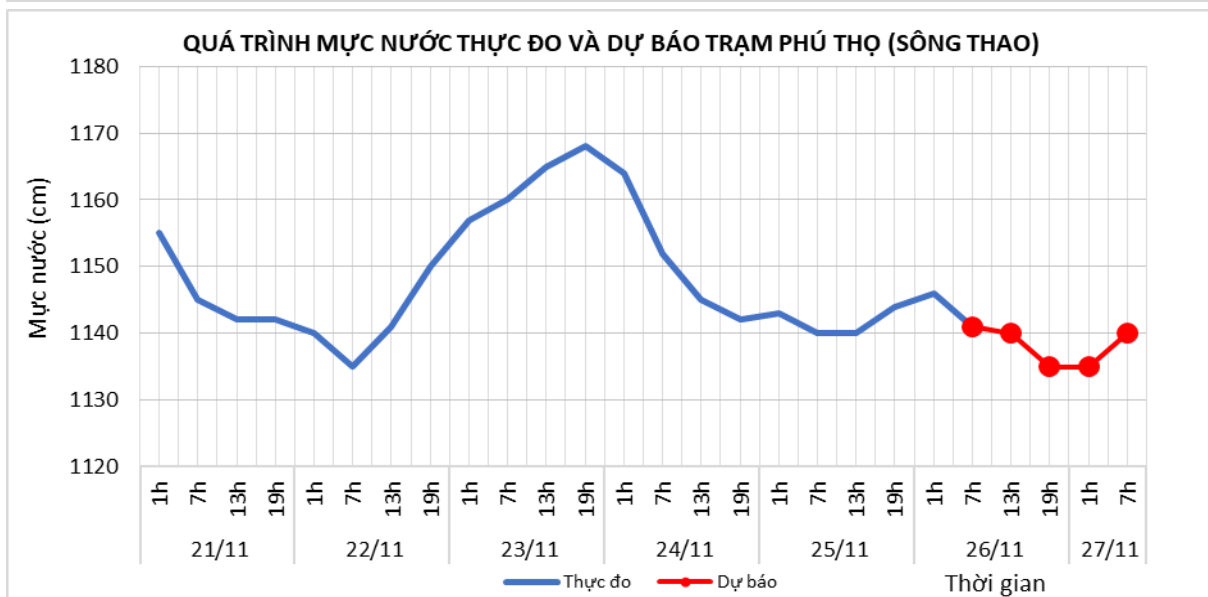
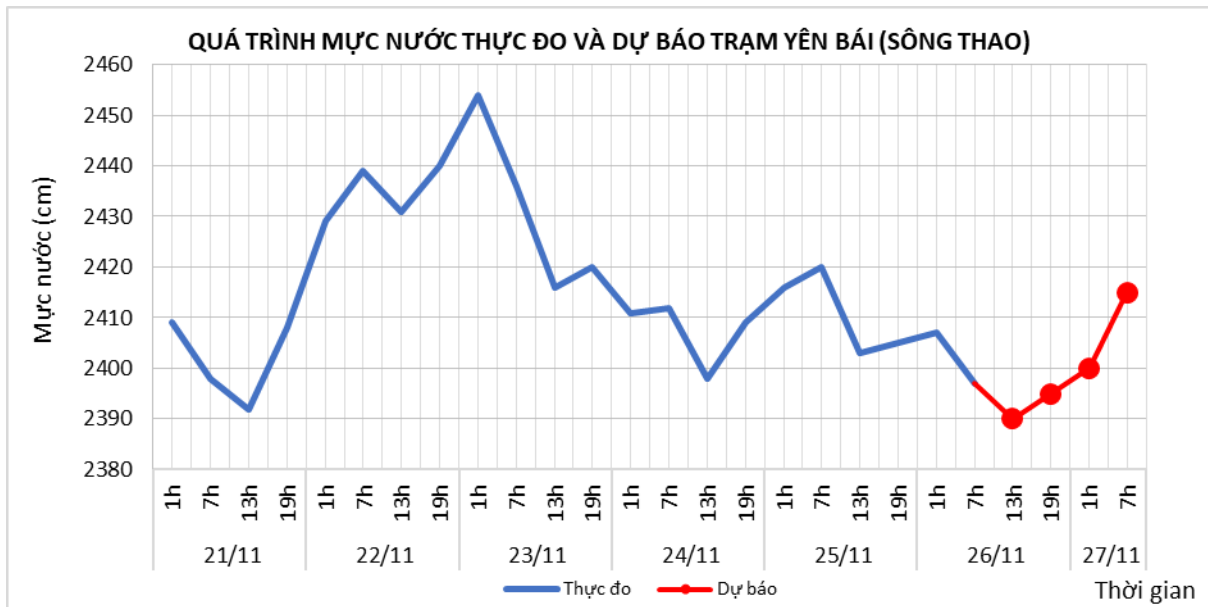
1.1. Lưu vực sông Thao

a. Diễn biến tình hình thủy văn đã qua

Mức nước trên sông Thao tại Yên Bái, Phú Thọ đang biến đổi chậm.

b. Dự báo, cảnh báo

Mức nước trên sông Thao tại Yên Bái, Phú Thọ tiếp tục biến đổi chậm.



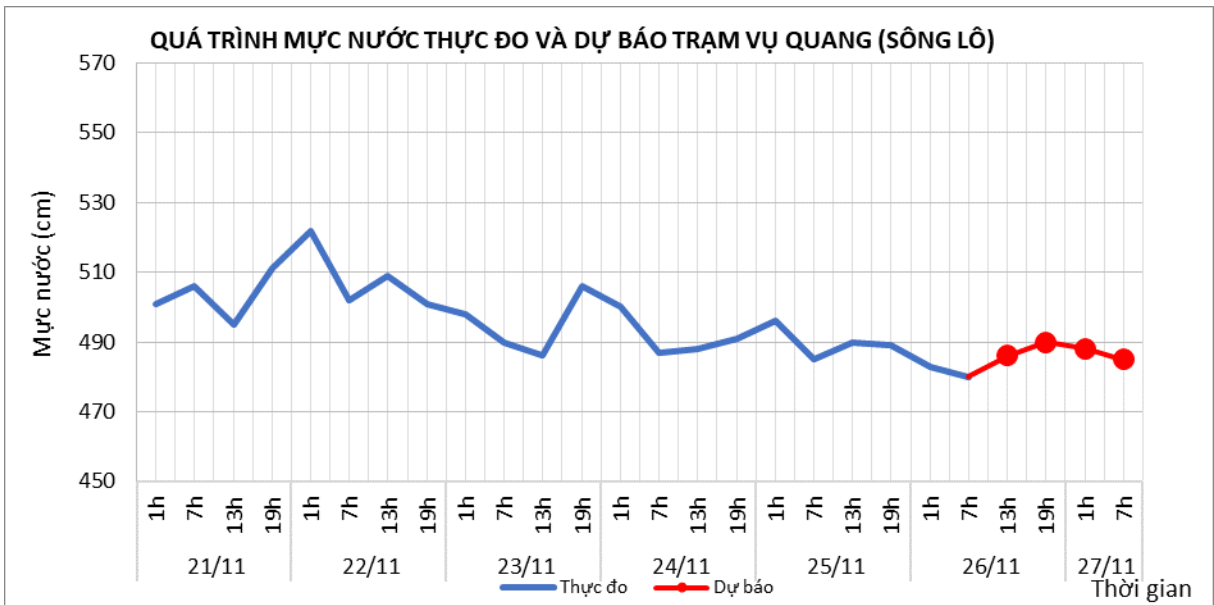
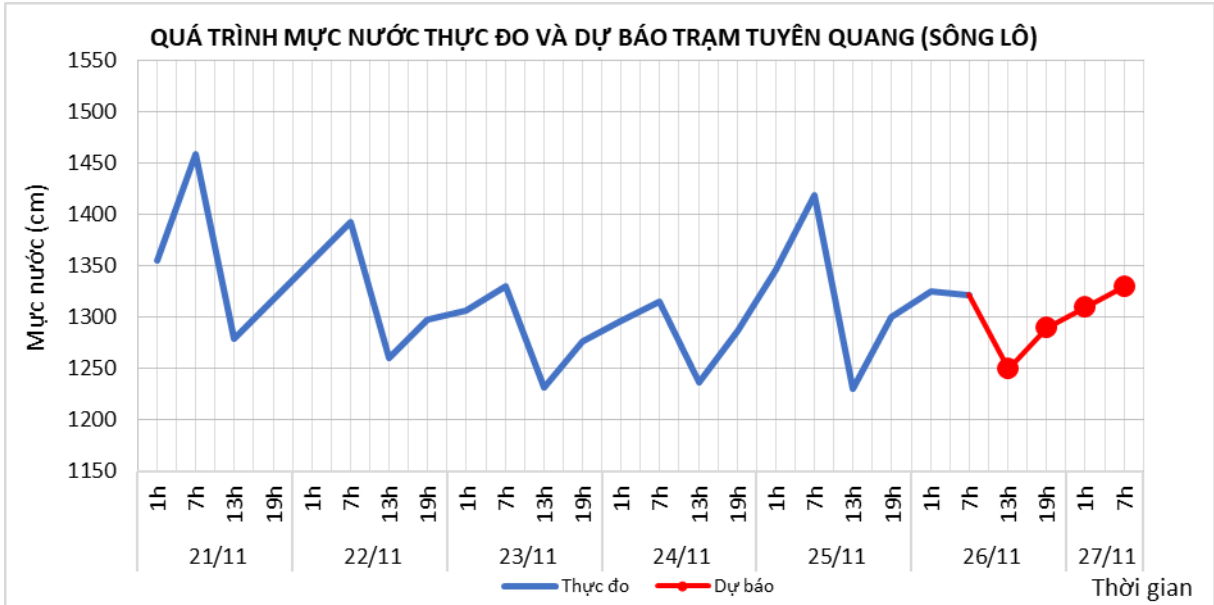
1.2. Lưu vực sông Lô

a. Diễn biến tình hình thủy văn đã qua

Mức nước sông Lô tại Tuyên Quang, Vụ Quang đang biến đổi chậm theo điều tiết của thủy điện tuyến trên.

b. Dự báo, cảnh báo

Mức nước hạ lưu sông Lô tại Tuyên Quang, Vụ Quang biến đổi chậm theo điều tiết của thủy điện tuyến trên.



2. Khu vực Đồng bằng và Trung du Bắc Bộ:

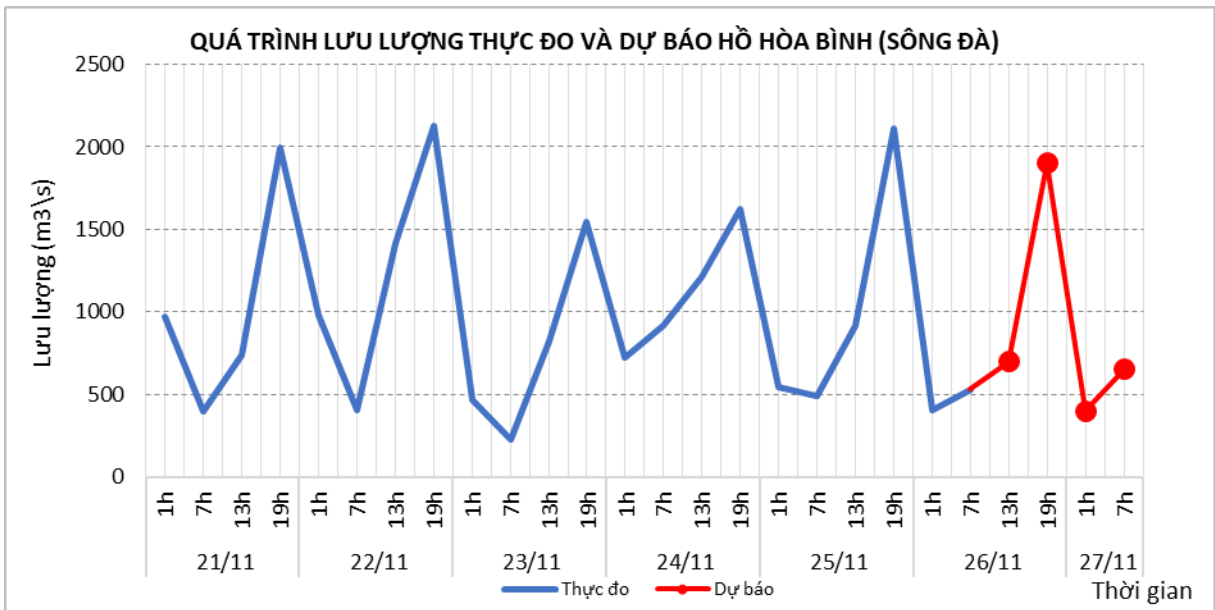
2.1 Lưu vực sông Đà

a. Diễn biến tình hình thủy văn đã qua

Lưu lượng đến hồ Hòa Bình dao động do điều tiết của thủy điện tuyến trên.

b. Dự báo, cảnh báo

Lưu lượng đến hồ Hòa Bình tiếp tục dao động theo điều tiết của thủy điện tuyến trên.



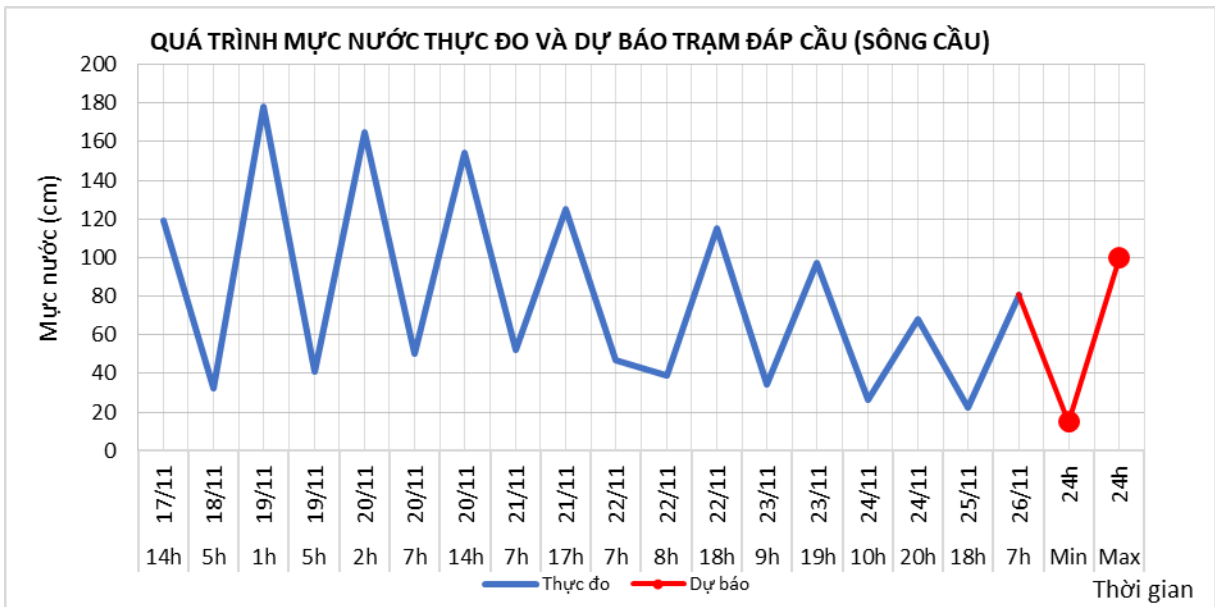
2.2. Lưu vực sông Cầu

a. Diễn biến tình hình thủy văn đã qua

Mức nước sông Cầu đang biến đổi chậm, khu vực hạ lưu chịu ảnh hưởng của thủy triều.

b. Dự báo, cảnh báo

Mức nước sông Cầu tại Đáp Cầu sẽ tiếp tục biến đổi chậm và ảnh hưởng của thủy triều.



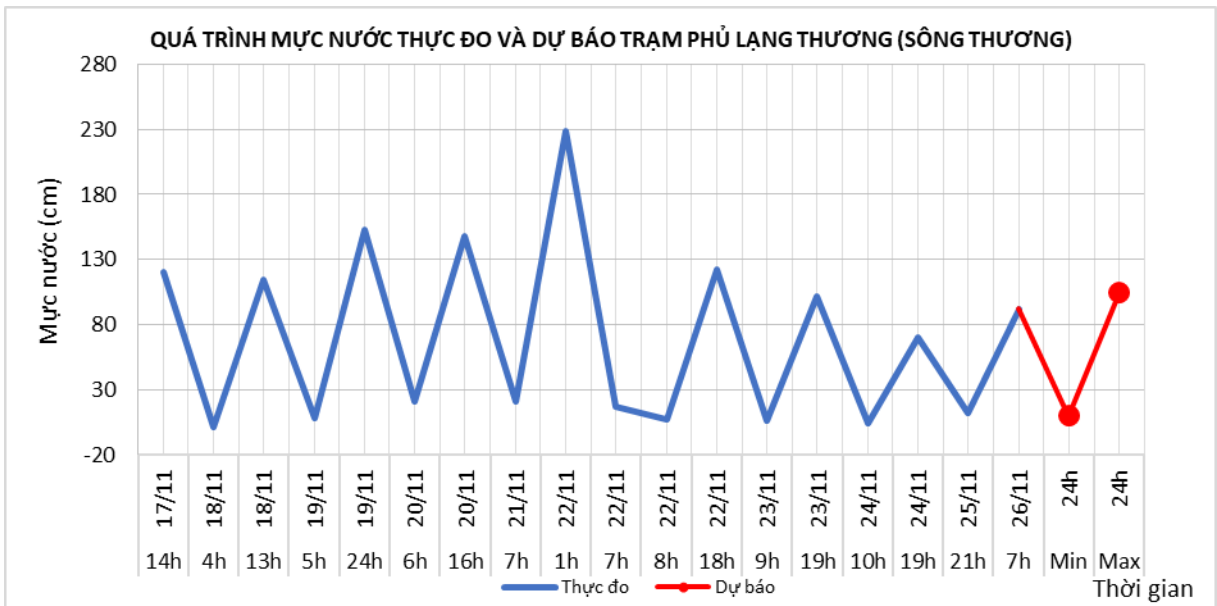
2.3. Lưu vực sông Thương

a. Diễn biến tình hình thủy văn đã qua

Mức nước sông Thương đang biến đổi chậm, khu vực hạ lưu chịu ảnh hưởng của thủy triều.

b. Dự báo, cảnh báo

Mức nước sông Thương tại Phủ Lạng Thương tiếp tục biến đổi chậm và chịu ảnh hưởng của thủy triều.



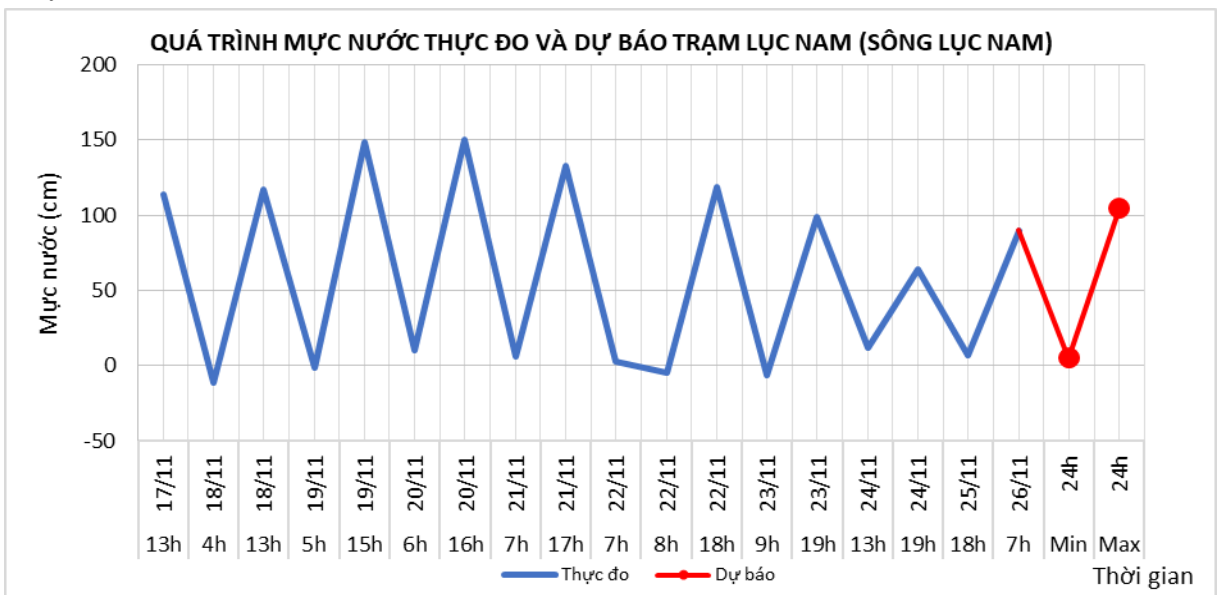
2.4. Lưu vực sông Lục Nam

a. Diễn biến tình hình thủy văn đã qua

Mức nước sông Lục Nam biến đổi chậm, khu vực hạ lưu chịu ảnh hưởng của thủy triều.

b. Dự báo, cảnh báo

Mức nước sông Lục Nam tại Lục Nam tiếp tục biến đổi chậm và chịu ảnh hưởng của thủy triều.



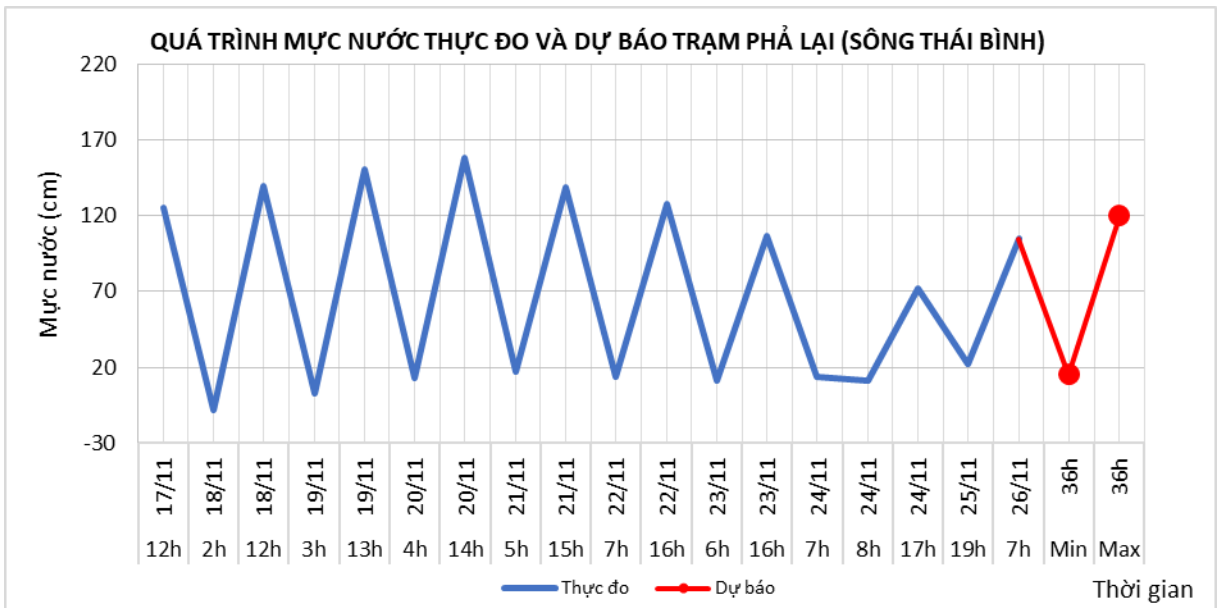
2.5. Lưu vực sông Thái Bình

a. Diễn biến tình hình thủy văn đã qua

Mức nước hạ lưu sông Thái Bình tại Phả Lại biến đổi chậm và chịu ảnh hưởng của thủy triều.

b. Dự báo, cảnh báo

Mức nước hạ lưu sông Thái Bình tại Phả Lại tiếp tục biến đổi chậm và chịu ảnh hưởng của thủy triều. Trong 36h tới, mức nước tại Phả Lại cao nhất có khả năng ở mức 1,20m và thấp nhất ở mức 0,15m.



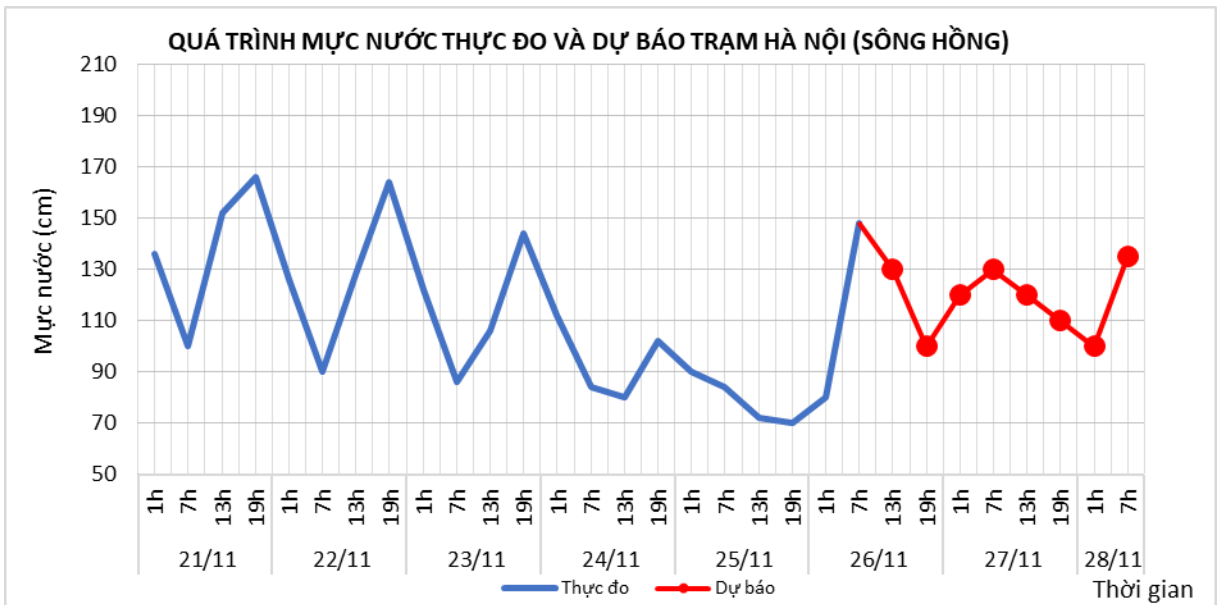
2.6. Lưu vực sông Hồng

a. Diễn biến tình hình thủy văn đã qua

Mức nước trên sông Hồng tại trạm Hà Nội đang biến đổi chậm và chịu ảnh hưởng của thủy triều. Lúc 7h/26/11, mức nước tại trạm Hà Nội là 1,48m.

b. Dự báo, cảnh báo

Mức nước trên sông Hồng tại trạm Hà Nội tiếp tục biến đổi chậm và chịu ảnh hưởng của thủy triều. Đến 7h/28/11 mức nước tại trạm Hà Nội có khả năng ở mức 1,35m.



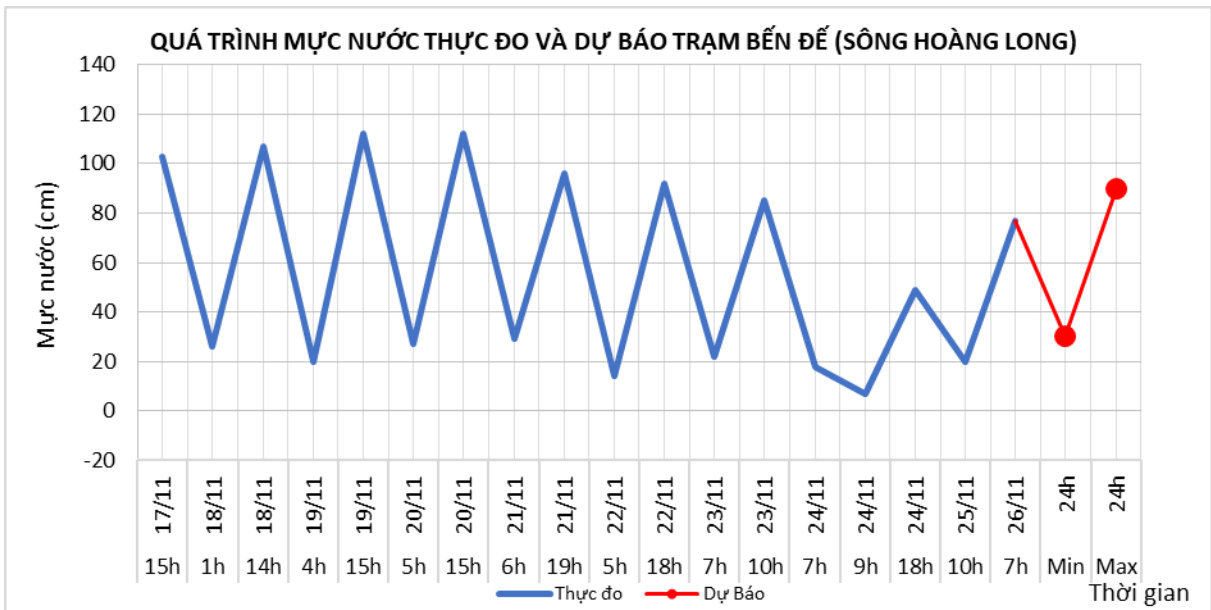
2.7. Lưu vực sông Hoàng Long

a. Diễn biến tình hình thủy văn đã qua

Mức nước trên sông Hoàng Long tại Bến Đé đang biến đổi chậm và chịu ảnh hưởng của thủy triều.

b. Dự báo, cảnh báo

Mức nước trên sông Hoàng Long tại Bến Đé tiếp tục biến đổi chậm và chịu ảnh hưởng của thủy triều.



3. Khu vực Bắc Trung Bộ

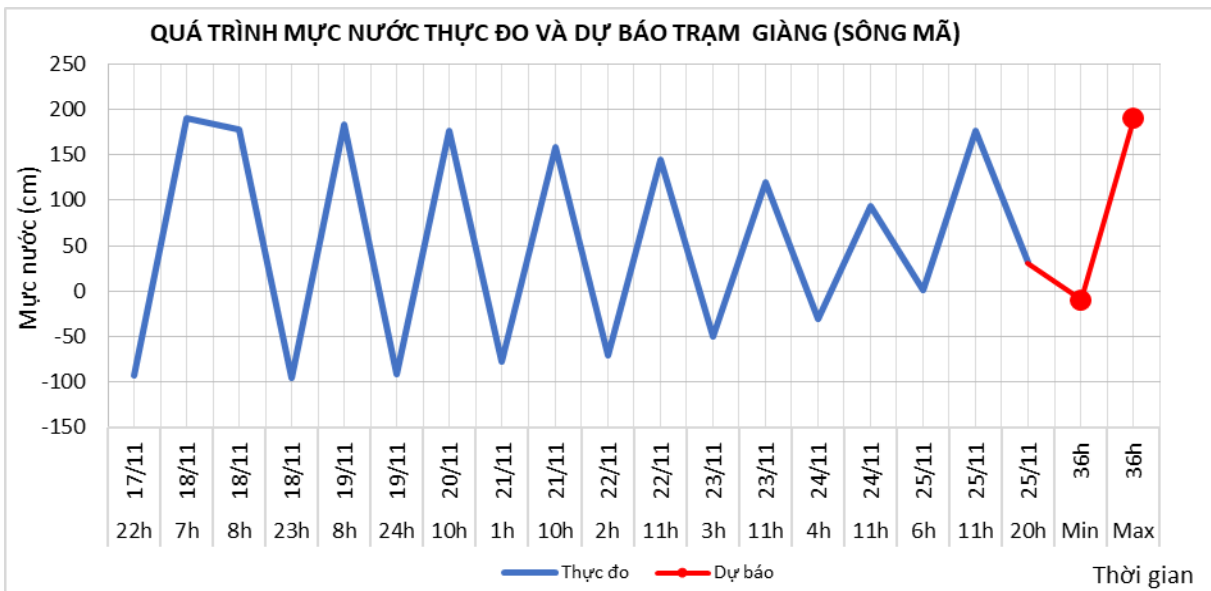
3.1. Lưu vực sông Mã

a. Diễn biến tình hình thủy văn đã qua

Mức nước thượng lưu sông Mã biến đổi chậm, trung lưu dao động theo điều tiết hồ chứa, hạ lưu tại Giàng biến đổi theo triều.

b. Dự báo, cảnh báo

Mức nước thượng lưu sông Mã biến đổi chậm, trung lưu dao động theo điều tiết hồ chứa, hạ lưu tại Giàng biến đổi theo triều.



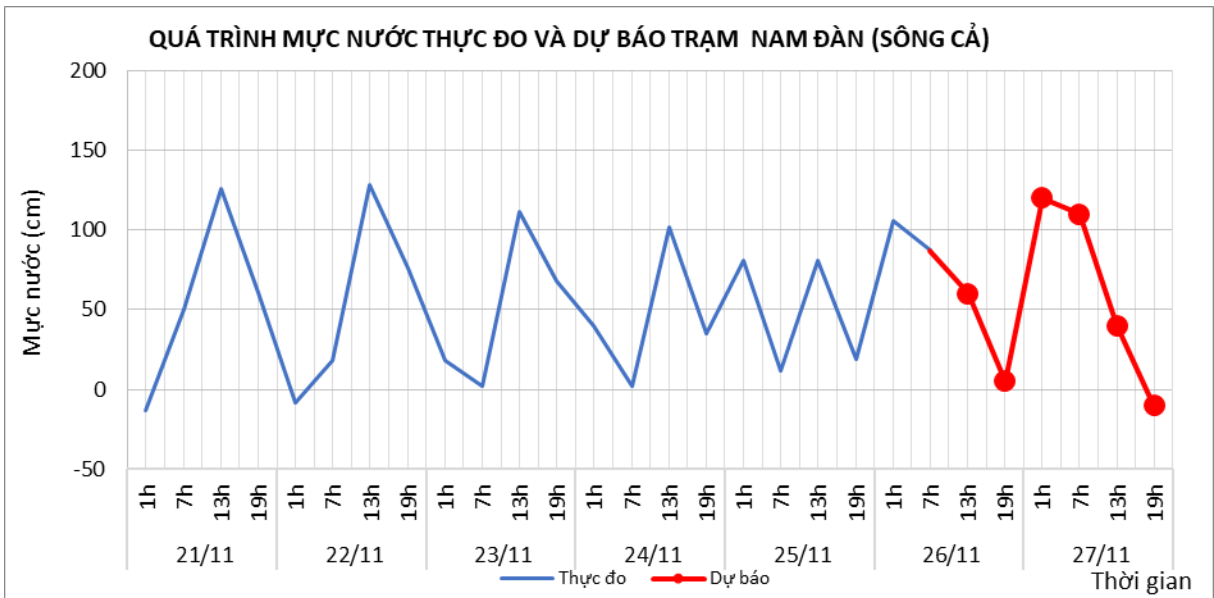
3.2. Lưu vực sông Cả

a. Diễn biến tình hình thủy văn đã qua

Mức nước thượng lưu biến đổi chậm, trung lưu dao động theo điều tiết hồ chứa, hạ lưu có dao động.

b. Dự báo, cảnh báo

Mức nước thượng lưu biến đổi chậm, trung lưu dao động theo điều tiết hồ chứa, hạ lưu có dao động.



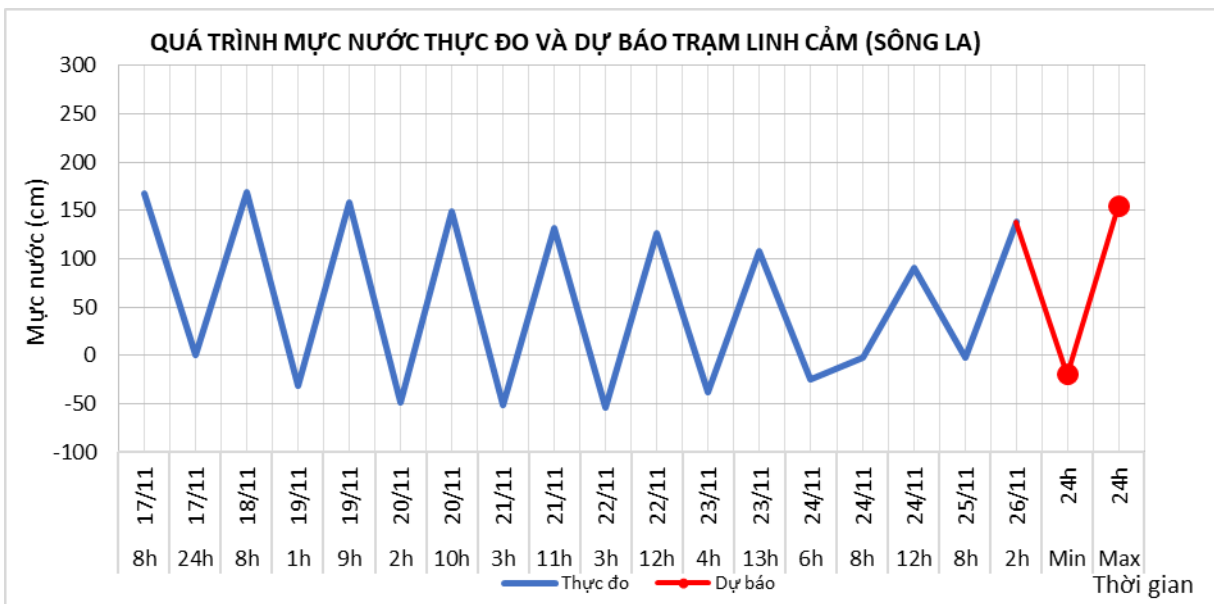
3.3. Lưu vực sông La

a. Diễn biến tình hình thủy văn đã qua

Mức nước sông Ngàn Sâu, Ngàn Phố biến đổi chậm, hạ lưu sông La dao động theo triều.

b. Dự báo, cảnh báo

Mức nước sông Ngàn Sâu, Ngàn Phố biến đổi chậm; hạ lưu sông La dao động theo triều.



4. Khu vực Trung Trung Bộ

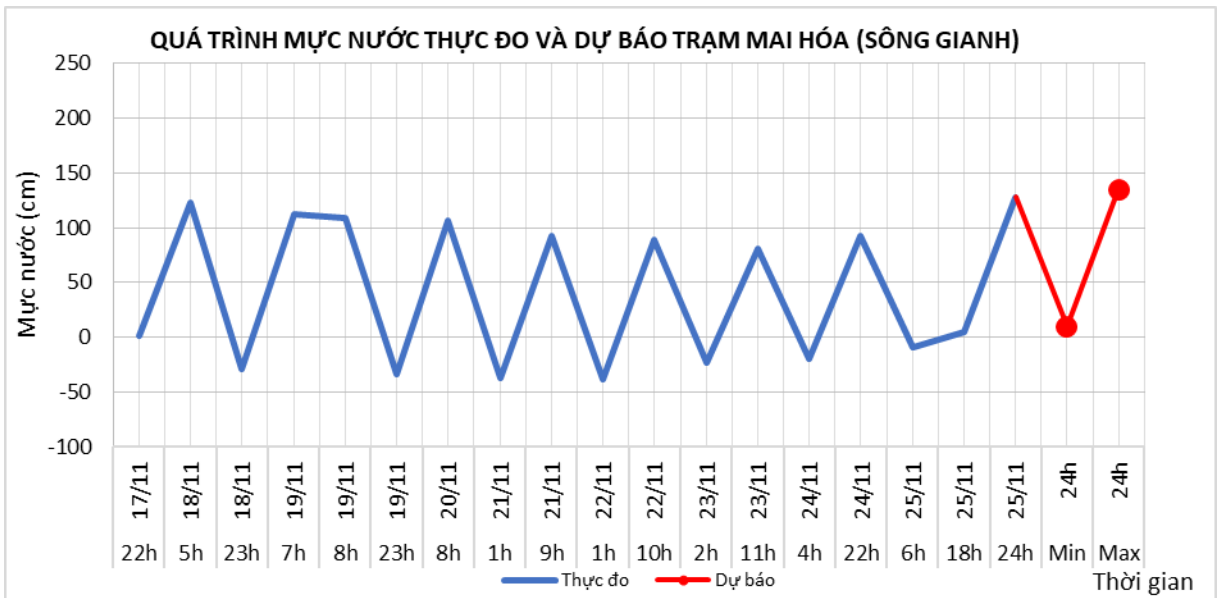
4.1. Lưu vực sông Gianh

a. Diễn biến tình hình thủy văn đã qua

Mức nước thượng lưu có dao động, hạ lưu dao động theo triều.

b. Dự báo, cảnh báo

Mức nước thượng lưu có dao động, hạ lưu dao động theo triều.



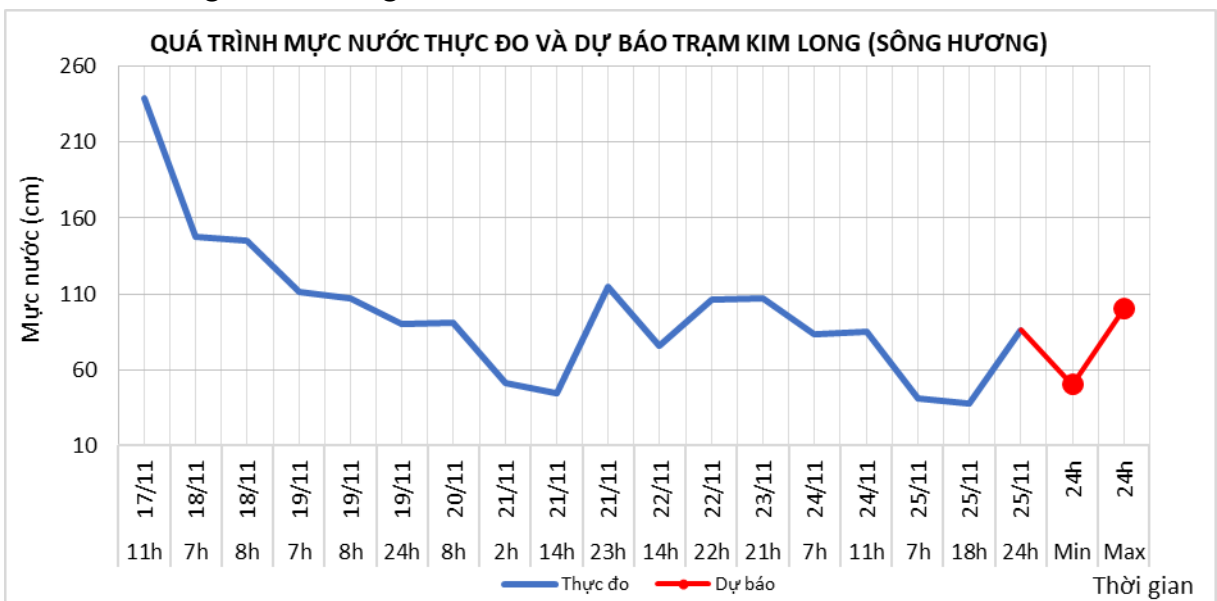
4.2. Lưu vực sông Hương

a. Diễn biến tình hình thủy văn đã qua

Mức nước dao động theo điều tiết hồ chứa.

b. Dự báo, cảnh báo

Mức nước sông có dao động.



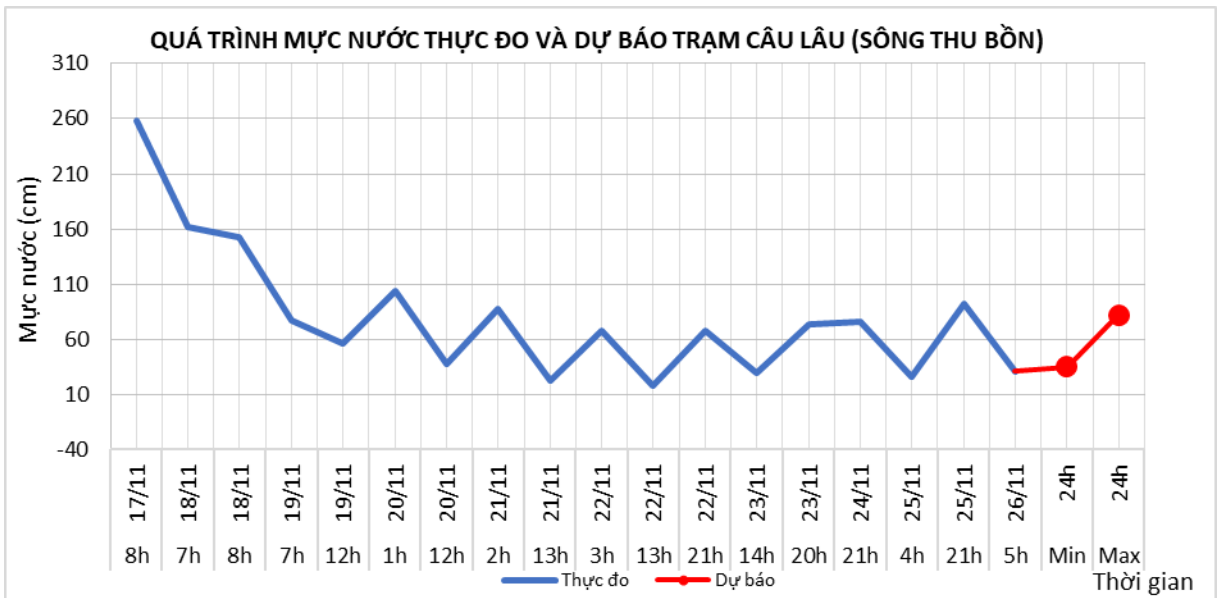
4.3. Lưu vực sông Vu Gia Thu Bồn

a. Diễn biến tình hình thủy văn đã qua

Mức nước sông Vu Gia và trung, thượng lưu sông Thu Bồn biến đổi chậm, hạ lưu sông Thu Bồn dao động theo triều.

b. Dự báo, cảnh báo

Mức nước sông Vu Gia và trung, thượng lưu sông Thu Bồn biến đổi chậm, hạ lưu sông Thu Bồn dao động theo triều.



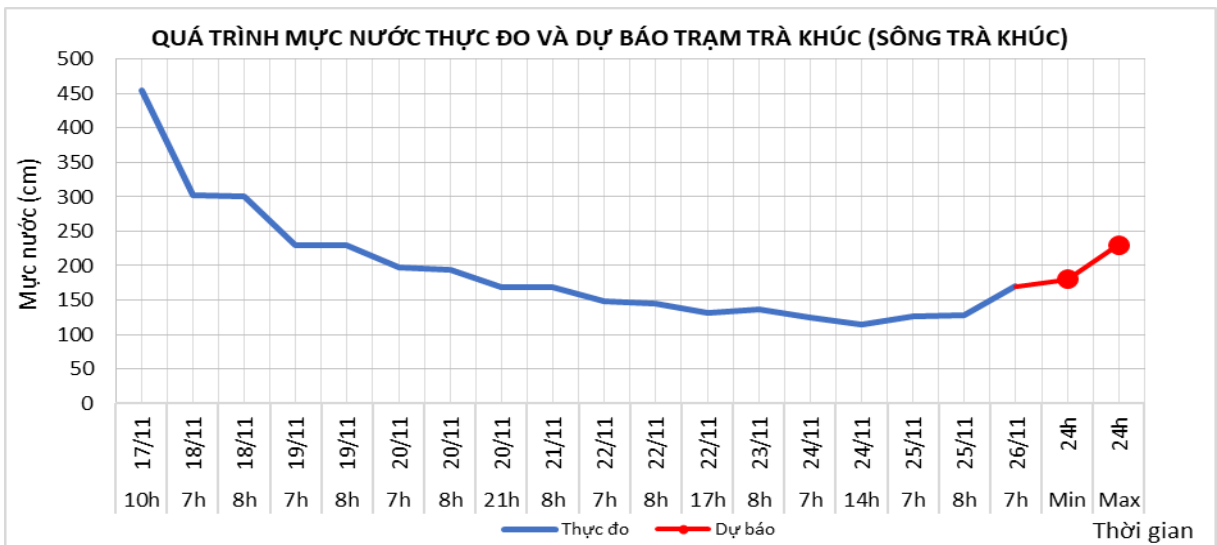
4.4. Lưu vực sông Trà Khúc

a. Diễn biến tình hình thủy văn đã qua

Mức nước sông biến đổi chậm.

b. Dự báo, cảnh báo

Mức nước tại Trà Khúc sẽ lên nhưng còn ở mức thấp.



4.4. Các sông khác

a. Diễn biến tình hình thủy văn đã qua

Mức nước các sông biến đổi chậm

b. Dự báo, cảnh báo

Mức nước các sông biến đổi chậm

5. Khu vực Nam Trung Bộ

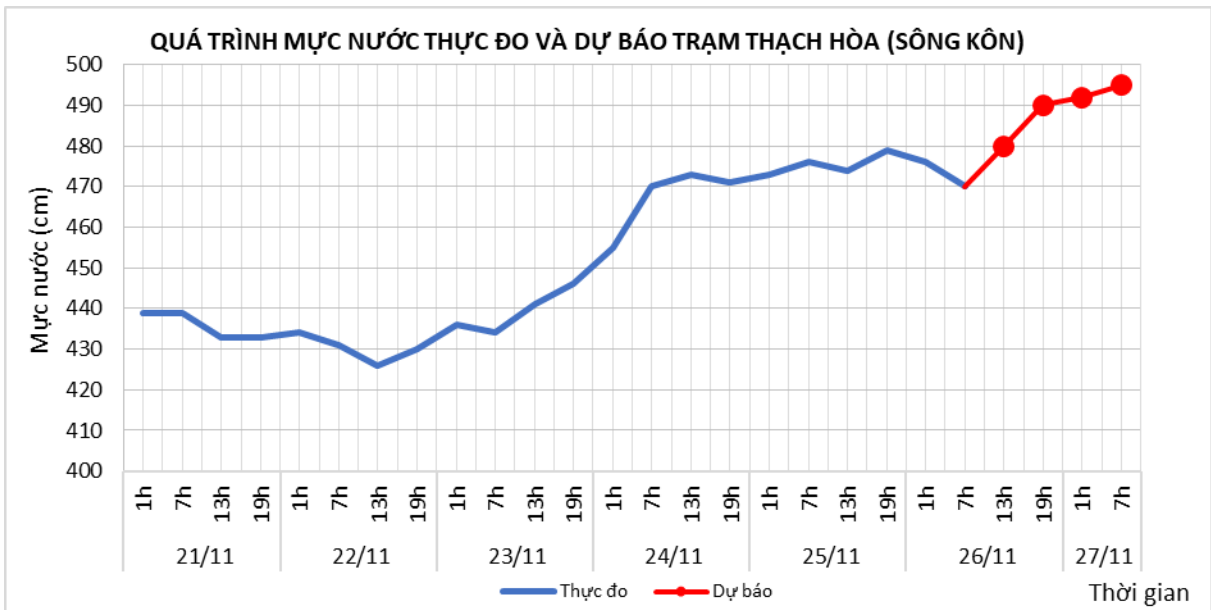
5.1. Lưu vực sông Kôn

a. Diễn biến tình hình thủy văn đã qua

Mức nước trên sông Kôn có dao động.

b. Dự báo, cảnh báo

Mức nước trên sông Kôn lên chậm.



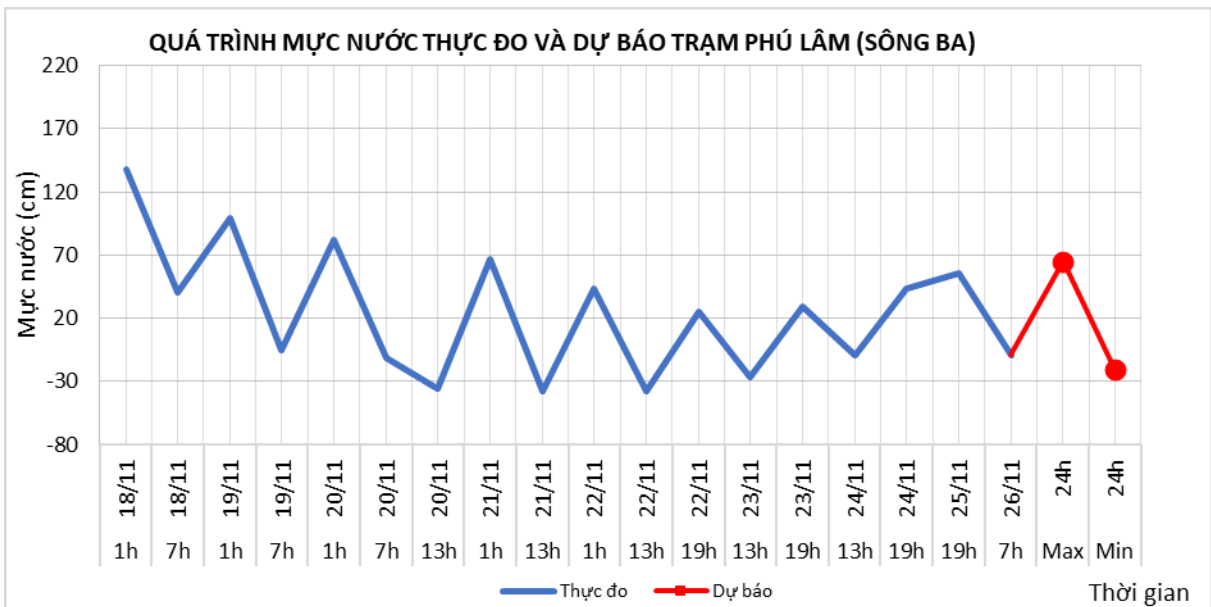
5.2. Lưu vực sông Ba

a. Diễn biến tình hình thủy văn đã qua

Mức nước thượng trung sông Ba biến đổi chậm; hạ lưu dao động theo điều tiết của hồ chứa và thủy triều.

b. Dự báo, cảnh báo

Mức nước thượng trung sông Ba biến đổi chậm; hạ lưu dao động theo điều tiết của hồ chứa và thủy triều.



5.3. Các sông khác

a. Diễn biến tình hình thủy văn đã qua

Mức nước biến đổi chậm.

b. Dự báo, cảnh báo

Mức nước biến đổi chậm.

6. Khu vực Tây Nguyên

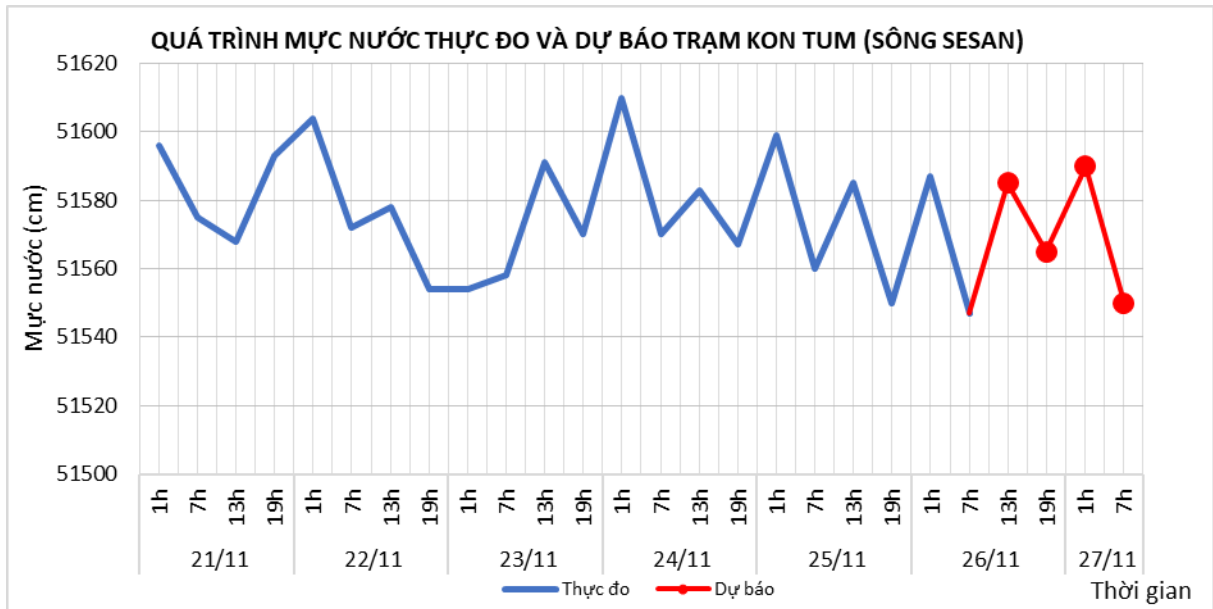
6.1. Lưu vực sông Sê San

a. Diễn biến tình hình thủy văn đã qua

Mức nước thượng lưu sông Đăkbla biến đổi chậm, các sông khác dao động theo vận hành của nhà máy thủy điện.

b. Dự báo, cảnh báo

Mức nước thượng lưu sông Đăkbla biến đổi chậm, các sông khác dao động theo vận hành của nhà máy thủy điện.



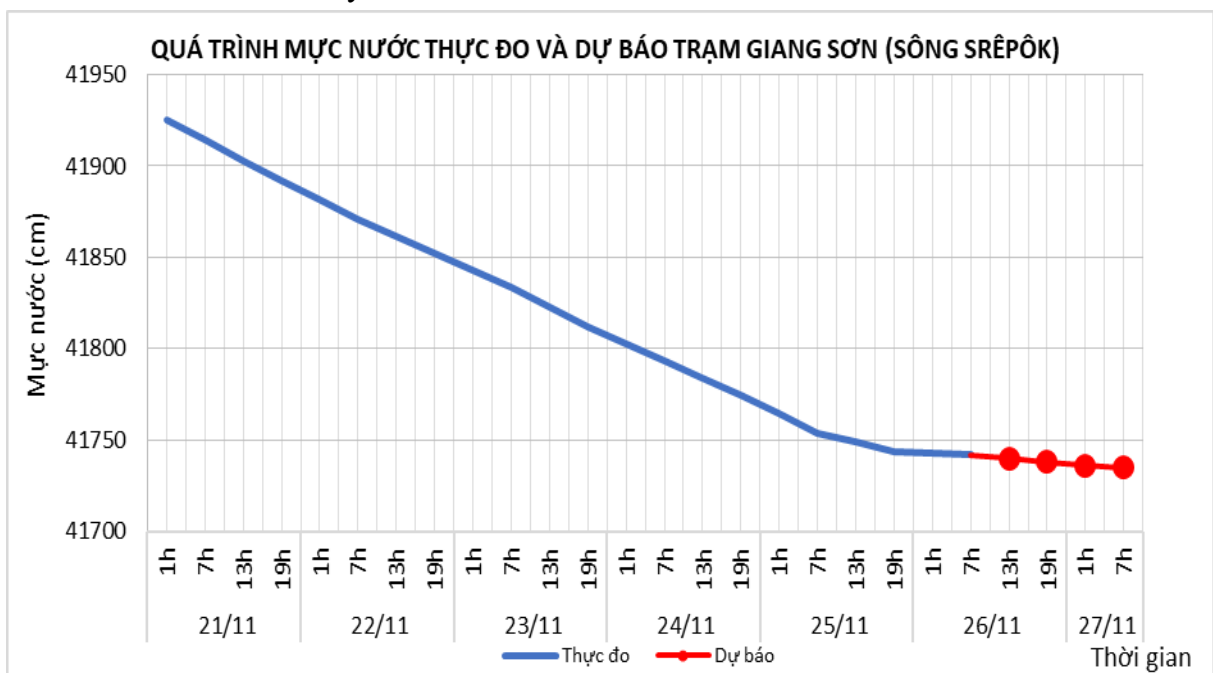
6.2. Lưu vực sông Srêpôk

a. Diễn biến tình hình thủy văn đã qua

Mức nước sông Krông Ana xuống chậm, mức nước các sông khác dao động theo điều tiết của hồ chứa thủy điện.

b. Dự báo, cảnh báo

Mức nước sông Krông Ana tiếp tục xuống; mức nước các sông khác dao động theo điều tiết của hồ chứa thủy điện.



6.3. Các sông khác

a. Diễn biến tình hình thủy văn đã qua

Mức nước biến đổi chậm

b. Dự báo, cảnh báo

Mức nước biến đổi chậm

7. Khu vực Nam Bộ

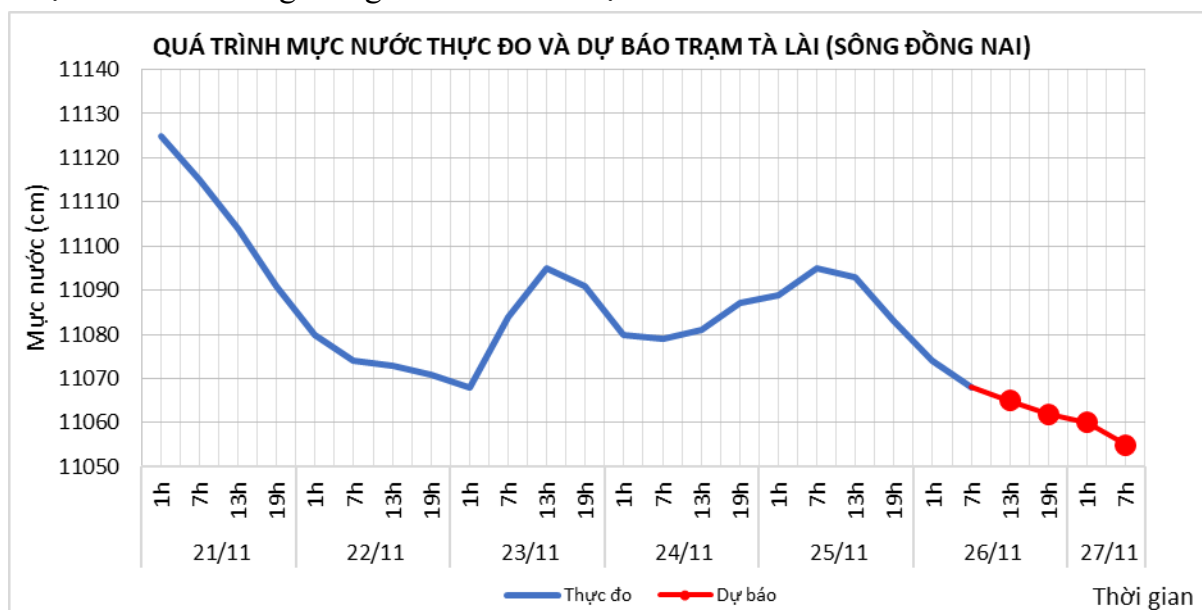
7.1. Lưu vực sông Đồng Nai

a. Diễn biến tình hình thủy văn đã qua

Mức nước trên sông Đồng Nai biến đổi chậm.

b. Dự báo, cảnh báo

Mức nước trên sông Đồng Nai biến đổi chậm.



7.2. Lưu vực sông Cửu Long

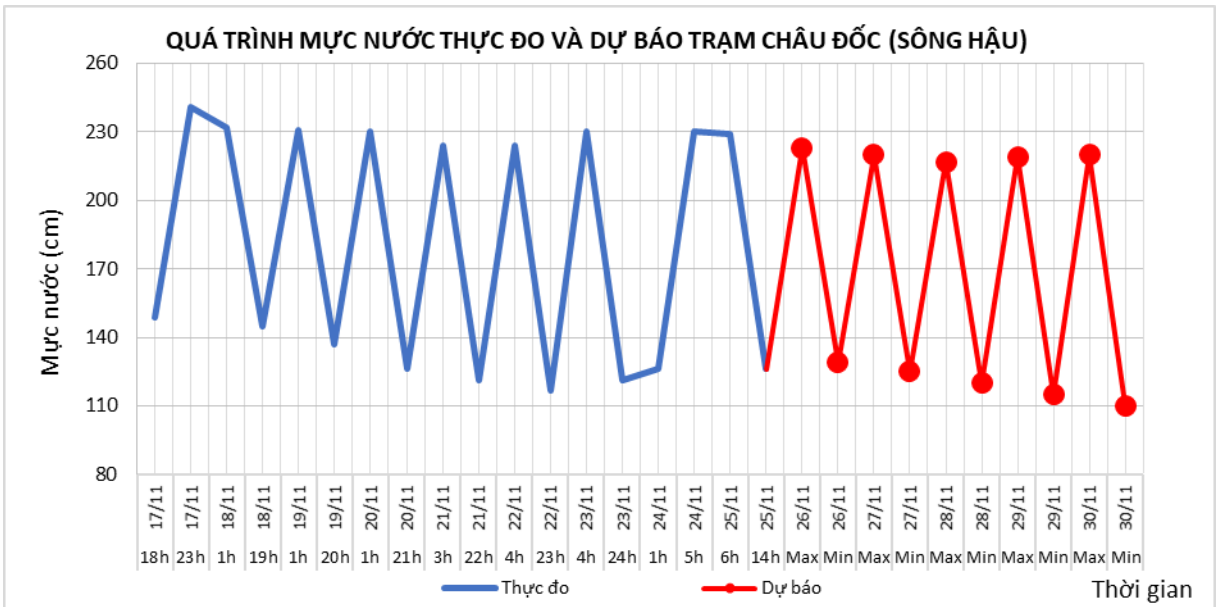
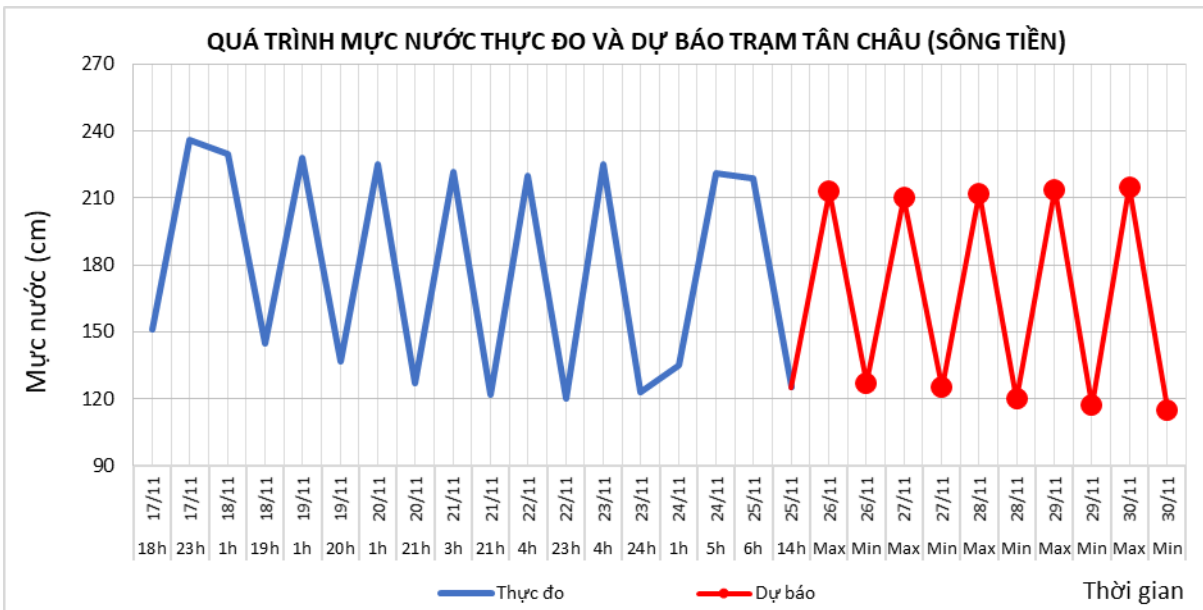
a. Diễn biến tình hình thủy văn đã qua

Mức nước sông Cửu Long dao động theo triều. Mức nước cao nhất ngày 25/11 trên sông Tiền tại Tân Châu 2,19m, tại Mỹ Tho 1,63m trên BĐ3 0,03m, tại Mỹ Thuận 1,73m trên BĐ2 0,03m; trên sông Hậu tại Châu Đốc 2,29m, tại Long Xuyên 2,18m dưới BĐ2 0,02m, tại Cần Thơ 1,80m ở mức BĐ1.

b. Dự báo, cảnh báo

Mức nước sông Cửu Long dao động theo triều. Đến ngày 30/11, mức nước cao nhất ngày tại Tân Châu ở mức 2,15m, tại Châu Đốc ở mức 2,20m, tại các trạm hạ lưu ở mức BĐ2- BĐ3, có nơi trên BĐ3.

Cảnh báo: Nguy cơ ngập lụt xảy ra tại các vùng trũng thấp, vùng ven sông tại các tỉnh hạ nguồn sông Cửu Long, thành phố Hồ Chí Minh, Cần Thơ, Vĩnh Long



II. Bảng mực nước, lưu lượng thực đo và dự báo các trạm

Sông	Trạm	Mực nước thực đo (cm)				Mực nước dự báo (cm)															
		13h-25/11	19h-25/11	1h-26/11	7h-26/11	13h-26/11		19h-26/11		1h-27/11		7h-27/11		13h-27/11		19h-27/11		1h-28/11		7h-28/11	
Đà	Hồ Hòa Bình (*)	914	2113	403	530	700	↑	1900	↑	400	↓	650	↑								
Thao	Yên Bái	2403	2405	2407	2397	2390	↓	2395	↑	2400	↑	2415	↑								
Thao	Phú Thọ	1140	1144	1146	1141	1140	↓	1135	↓	1135	⇒	1140	↑								
Lô	Tuyên Quang	1230	1300	1325	1322	1250	↓	1290	↑	1310	↑	1330	↑								
Lô	Vụ Quang	490	489	483	480	486	↑	490	↑	488	↓	485	↓								
Hồng	Hà Nội	72	70	80	148	130	↓	100	↓	120	↑	130	↑	120	↓	110	↓	100	↓	135	↑
Cả	Nam Đàn	81	19	106	87	60	↓	5	↓	120	↑	110	↓	40	↓	-10	↓				
Kôn	Thanh Hòa	474	479	476	470	480	↑	490	↑	492	↑	495	↑								
Đăkbla	Kon Tum	51585	51550	51587	51547	51585	↑	51565	↓	51590	↑	51550	↓								
Krông Ana	Giang Sơn	41750	41744	41744	41742	41740	↓	41738	↓	41736	↓	41735	↓								
Đồng Nai	Tà Lài	11093	11083	11074	11068	11065	↓	11062	↓	11060	↓	11055	↓								

Ghi chú: (*): Q m³/s

Sông	Trạm	Thực đo 24h và 36h qua (cm)				Dự báo 24h và 36h tới (cm)			
		Mực nước cao nhất		Mực nước thấp nhất		Mực nước cao nhất		Mực nước thấp nhất	
Cầu	Đáp Cầu	81	↑	22	↓	100	↑	15	↓
Thương	Phủ Lạng Thương	92	↑	12	↑	105	↑	10	↓
Lục Nam	Lục Nam	90	↑	7	↑	105	↑	5	↓
Thái Bình	Phả Lại (**)	105	↑	22	↑	120	↑	15	↓
Hoàng Long	Bến Đẽ	77	↑	20	↑	90	↑	30	↑
Mã	Giàng (**)	177	↑	1	↑	190	↑	-10	↓
La	Linh Cảm	138	↑	-3	⇒	155	↑	-20	↓
Gianh	Mai Hóa	128	↑	5	↑	135	↑	10	↑
Hương	Kim Long	86	↑	38	↓	100	↑	50	↑
Thu Bồn	Câu Lâu	92	↑	31	↑	82	↓	35	↑
Trà Khúc	Trà Khúc	170	↑	128	↑	230	↑	180	↑
Đà Rằng	Phú Lâm	56	↑	-9	⇒	65	↑	-20	↓

Ghi chú: Các trạm (**) lấy giá trị thực đo 36 giờ qua và dự báo 36 giờ tới

Khu vực Nam Bộ:

Sông	Trạm	Mức nước cao nhất ngày										Mức nước thấp ngày													
		Thực đo		Dự báo								Thực đo		Dự báo											
		25/11	26/11	27/11	28/11	29/11	30/11	25/11	26/11	27/11	28/11	29/11	30/11												
Sông Tiền	Tân Châu	219	↓	213	↓	210	↓	212	↑	214	↑	215	↑	125	↓	127	↑	125	↓	120	↓	117	↓	115	↓
Sông Hậu	Châu Đốc	229	↓	223	↓	220	↓	217	↓	219	↑	220	↑	126	↑	129	↑	125	↓	120	↓	115	↓	110	↓

Thời gian ban hành bản tin tiếp theo: 10h30' ngày 27/11

Tin phát lúc: 10h30'

**Người chịu trách nhiệm
ban hành bản tin**



Phùng Tiến Dũng