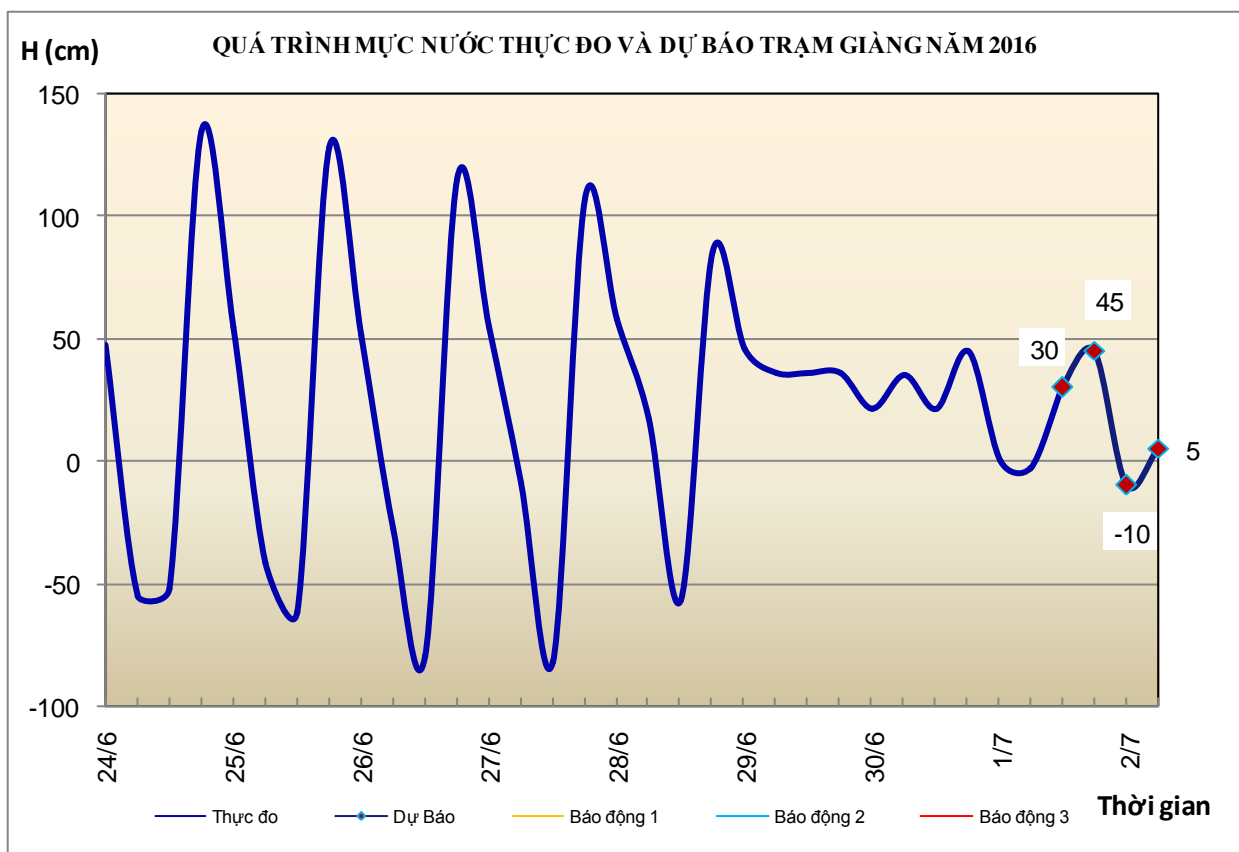


Hà Nội, ngày 1 tháng 7 năm 2016

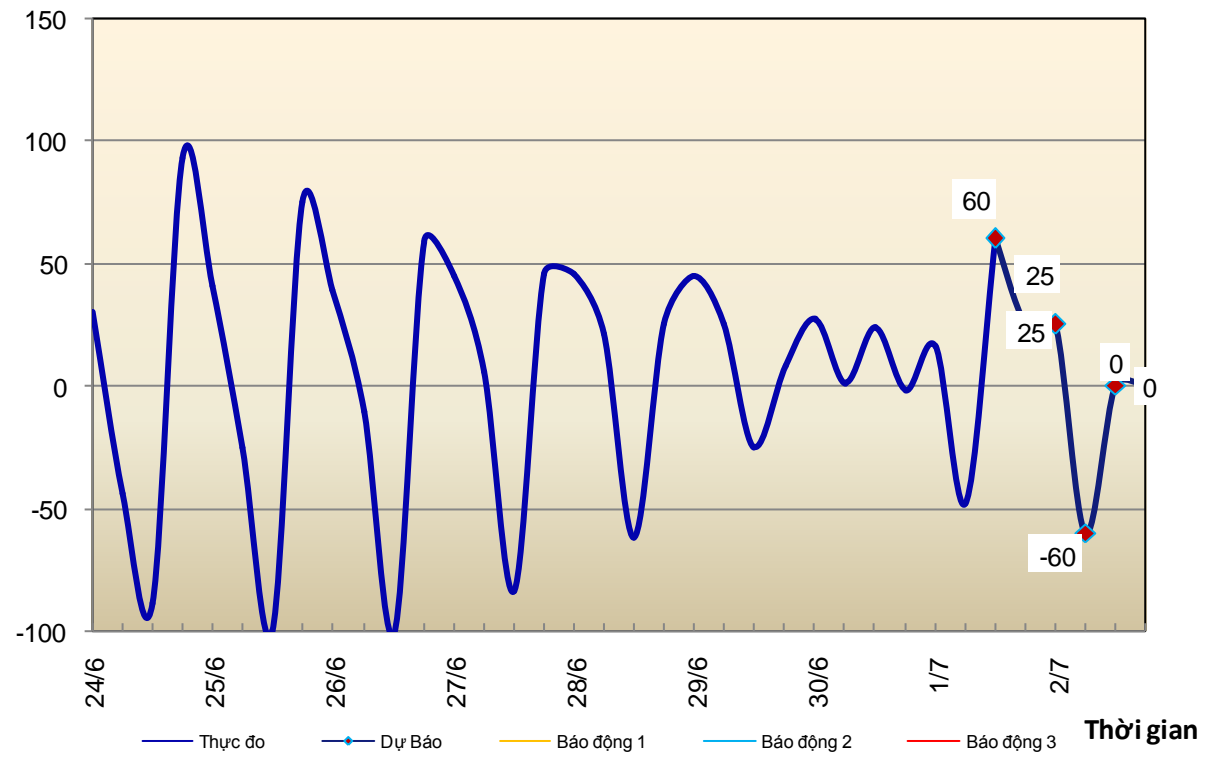
BẢN TIN DỰ BÁO THỦY VĂN HẠN NGẮN CÁC SÔNG TRUNG BỘ, TÂY NGUYÊN VÀ NAM BỘ

1. Khu vực Bắc Trung Bộ

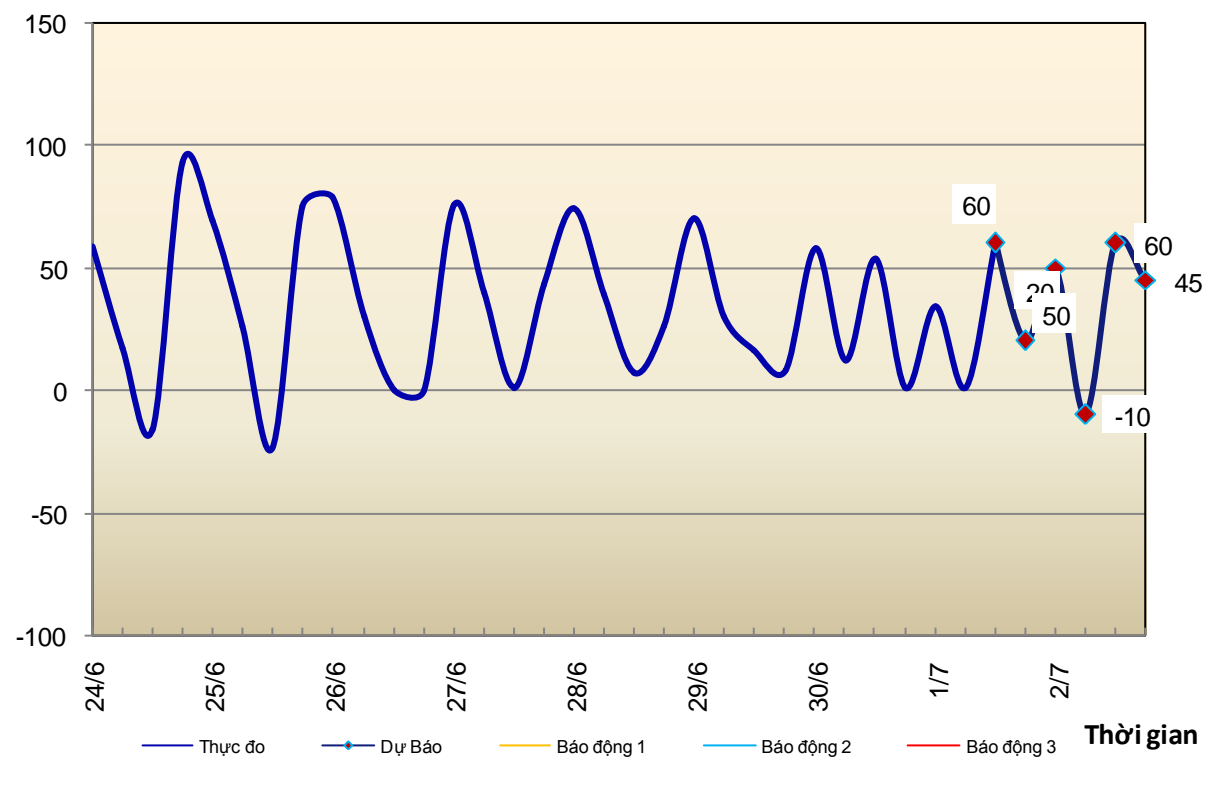
Nhận xét	Dự báo
1.1. Sông Bưởi: Mức nước có dao động nhỏ.	Mức nước biến đổi chậm.
1.1. Sông Mã: Mức nước biến đổi chậm.	Mức nước thượng lưu biến đổi chậm, hạ lưu chịu ảnh hưởng điều tiết của công trình thủy điện .
1.2. Sông Chu: Mức nước thượng lưu biến đổi chậm, hạ lưu chịu ảnh hưởng điều tiết của công trình thủy điện	Mức nước thượng lưu biến đổi chậm, hạ lưu chịu ảnh hưởng điều tiết của công trình thủy điện
1.3. Sông Cả: Mức nước biến đổi chậm	Mức nước biến đổi chậm
1.4. Sông La: Mức nước thượng lưu biến đổi chậm, hạ lưu chịu ảnh hưởng của thủy triều.	Mức nước thượng lưu biến đổi chậm, hạ lưu chịu ảnh hưởng của thủy triều.



H (cm) QUÁ TRÌNH MỨC NƯỚC THỰC ĐO VÀ DỰ BÁO TRẠM LINH CẨM NĂM 2016



H (cm) QUÁ TRÌNH MỨC NƯỚC THỰC ĐO VÀ DỰ BÁO TRẠM NAM ĐÀN NĂM 2016

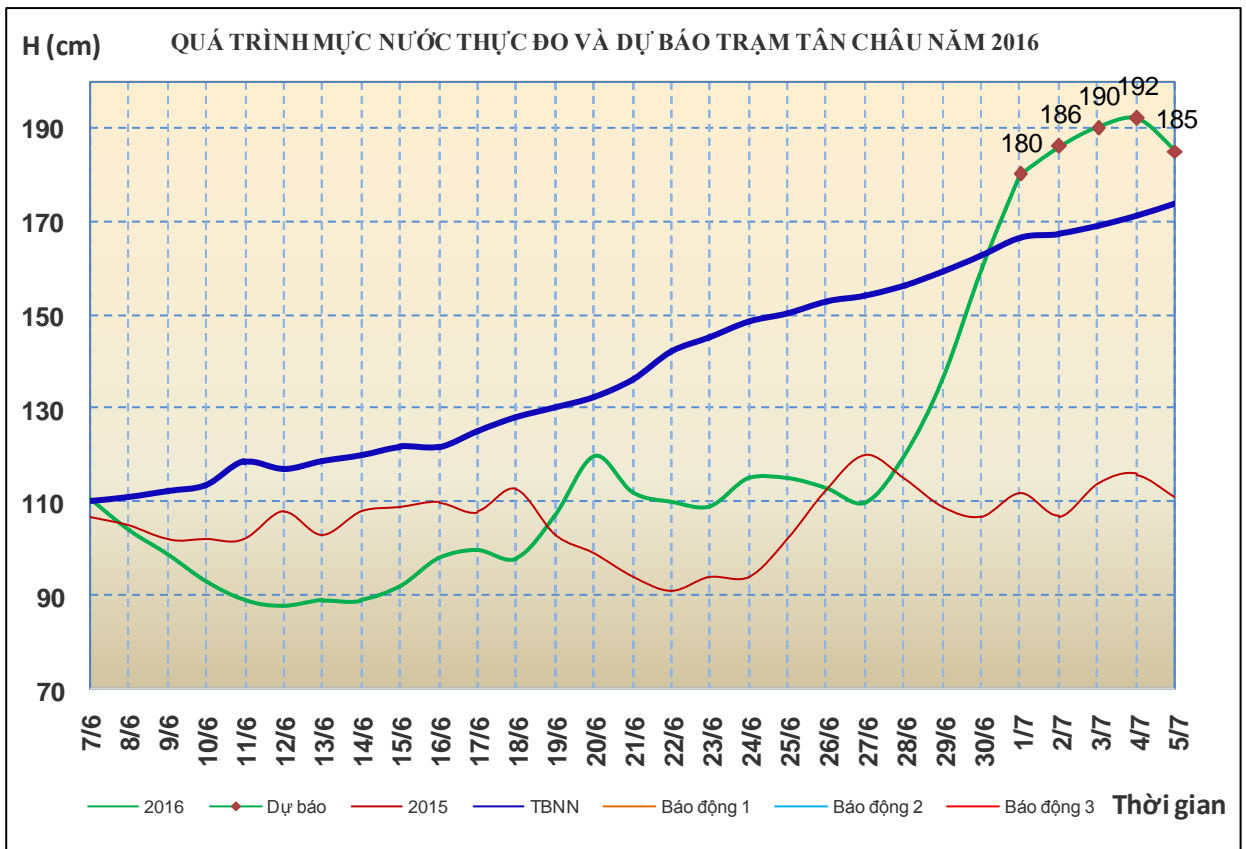


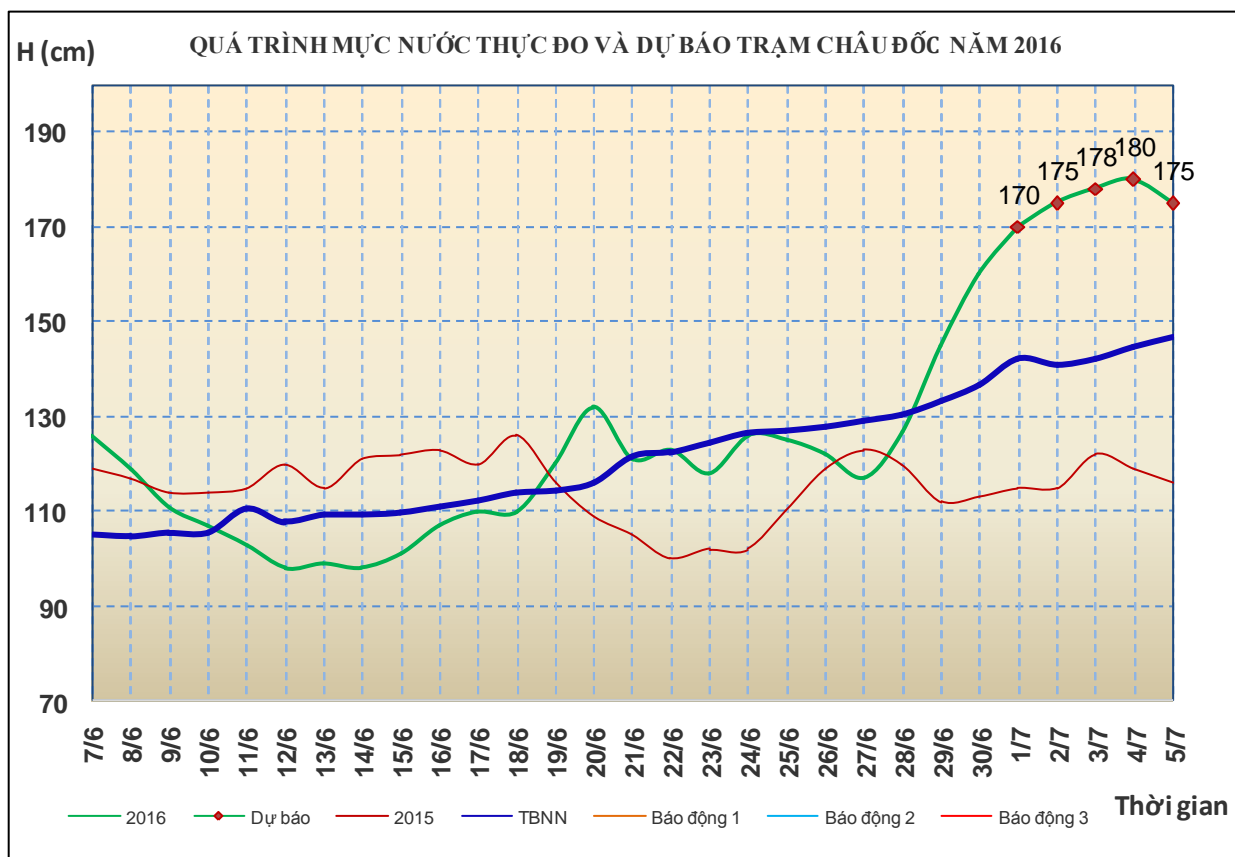
2. Khu vực Bình Thuận và Tây Nguyên

Nhận xét	Dự báo
2.1. Bình Thuận: Mức nước biển đổi chậm.	Mức nước biển đổi chậm.
2.2. Sông Sê San: Mức nước sông Sê San biến đổi chậm.	Trong 24 giờ tới, mức nước sông Sê San biến đổi chậm.
2.3. Sông Srêpôk: Mức nước sông Krông Ana đang xuống chậm; sông Srêpôk biến đổi theo điều tiết hồ chứa. .	Mức nước sông Krông Ana tiếp tục xuống chậm; sông Srêpôk biến đổi theo điều tiết của hồ chứa.
2.4 Các sông khác: Mức nước các sông khác ở Tây Nguyên biến đổi chậm.	Mức nước các sông khác ở Tây Nguyên biến đổi chậm

3. Khu vực Nam Bộ

Nhận xét	Dự báo
3.1. Sông Cửu Long: Mức nước đầu nguồn sông Cửu Long đang lên nhanh. Mức nước cao nhất ngày 30/6 trên sông Tiền tại Tân Châu: 1,60m, trên sông Hậu tại Châu Đốc: 1,60m.	Trong 2 -3 ngày tới, mức nước đầu nguồn sông Cửu Long tiếp tục lên nhanh sau đó biến đổi chậm. Đến ngày 05/7, mức nước cao nhất ngày tại Tân Châu ở mức 1,85m; tại Châu Đốc ở mức 1,75m.
3.2. Sông Đồng Nai: Trong 24 giờ qua, mức nước sông Đồng Nai tại Tà Lài biến đổi chậm lúc 7h/01/07: 110,87m	Trong 24 giờ tới, mức nước sông Đồng Nai tại Tà Lài biến đổi chậm và ở mức 110,85m





4.1. Khu vực Trung Bộ và Tây Nguyên

Đơn vị: cm

Sông	Trạm	Mức nước thực đo		Mức nước dự báo		
		19h-30/06	7h-01/07	19h-01/07	7h-02/07	19h-02/07
Mã	Lý Nhân	266	267 ↑	260 ↓	250 ↓	
Mã	Giàng	45	-3 ↑	45 ↑	5 ↓	
Cả	Nam Đàn	1	1 ↑	20 ↑	-10 ↓	45 ↑
La	Linh Cẩm	-2	-48 ↑	25 ↑	-60 ↓	
Gianh	Mai Hóa	4	-21 ↑			
Hương	Kim Long	43	36 ↑			
Vu Gia	Ái Nghĩa	268	308 ↑			
Thu Bồn	Câu Lâu	-1	39 ↑			
Trà Khúc	Trà Khúc	93	77 ↓			
Ba	Phú Lâm	-33	16 ↑			
Cái Nha Trang	Đồng Trăng	319	313 ↓			
DakBla	KonTum	51536	51531 ↓	51520 ↓	51525 ↑	
Srêpôk	Bản Đôn	16857	16782 ↓	16855 ↑	16775 ↓	
Đồng Nai	Tà Lài	11092	11087 ↓	11085 ↓	11085 →	

4.2. Khu vực Nam Bộ

Đơn vị: cm

Sông	Trạm	Mức nước	Mức nước dự báo				
		30/06	01/07	02/07	03/07	04/07	05/07
Sông Tiền	Tân Châu	160 ↑	180 ↑	186 ↑	190 ↑	192 ↑	185 ↓
	Mỹ Thuận	109 ↑	115 ↑	117 ↑	119 ↑	120 ↑	112 ↓
Sông Hậu	Châu Đốc	160 ↑	170 ↑	175 ↑	178 ↑	180 ↑	175 ↓
	Cần Thơ	115 ↑	125 ↑	132 ↑	137 ↑	140 ↑	130 ↓

Tin phát lúc: 11h00'

Duyệt bản tin: Phùng Tiến Dũng

**PHÒNG DỰ BÁO THỦY VĂN TRUNG BỘ,
TÂY NGUYÊN VÀ NAM BỘ**

Dự báo viên: Huệ, Ngân, Nhung, Vân