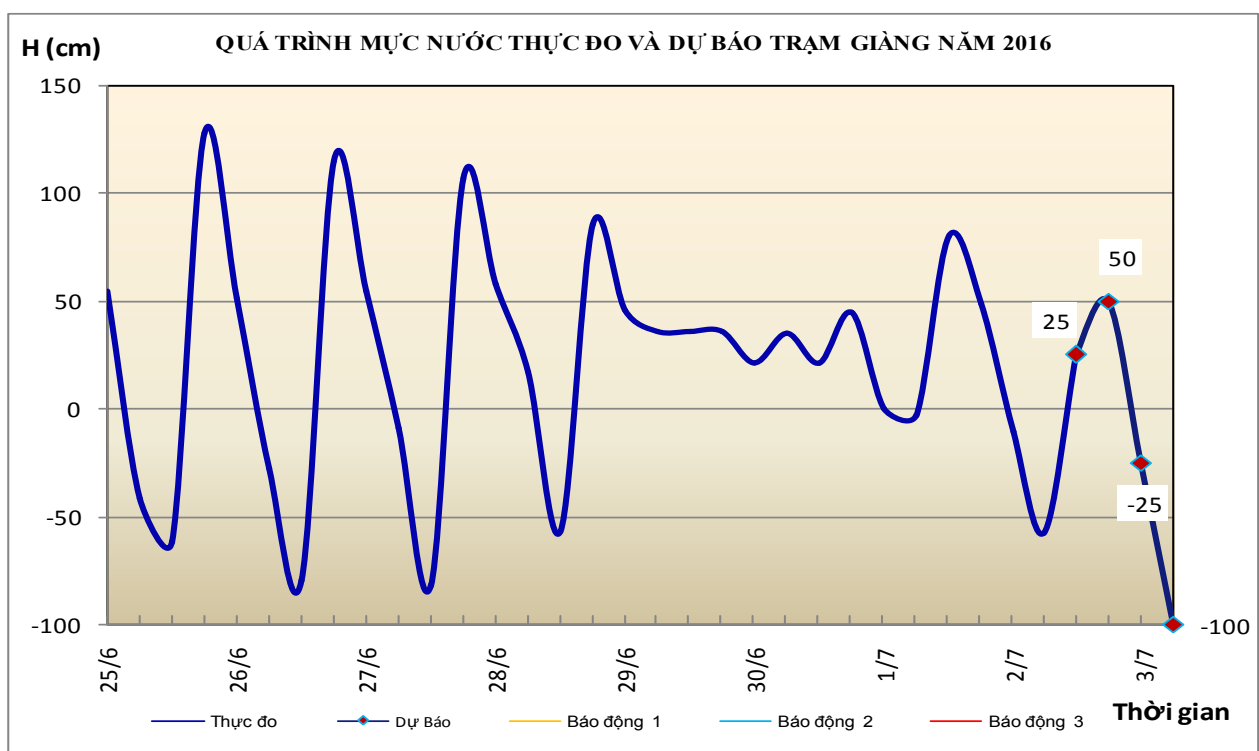


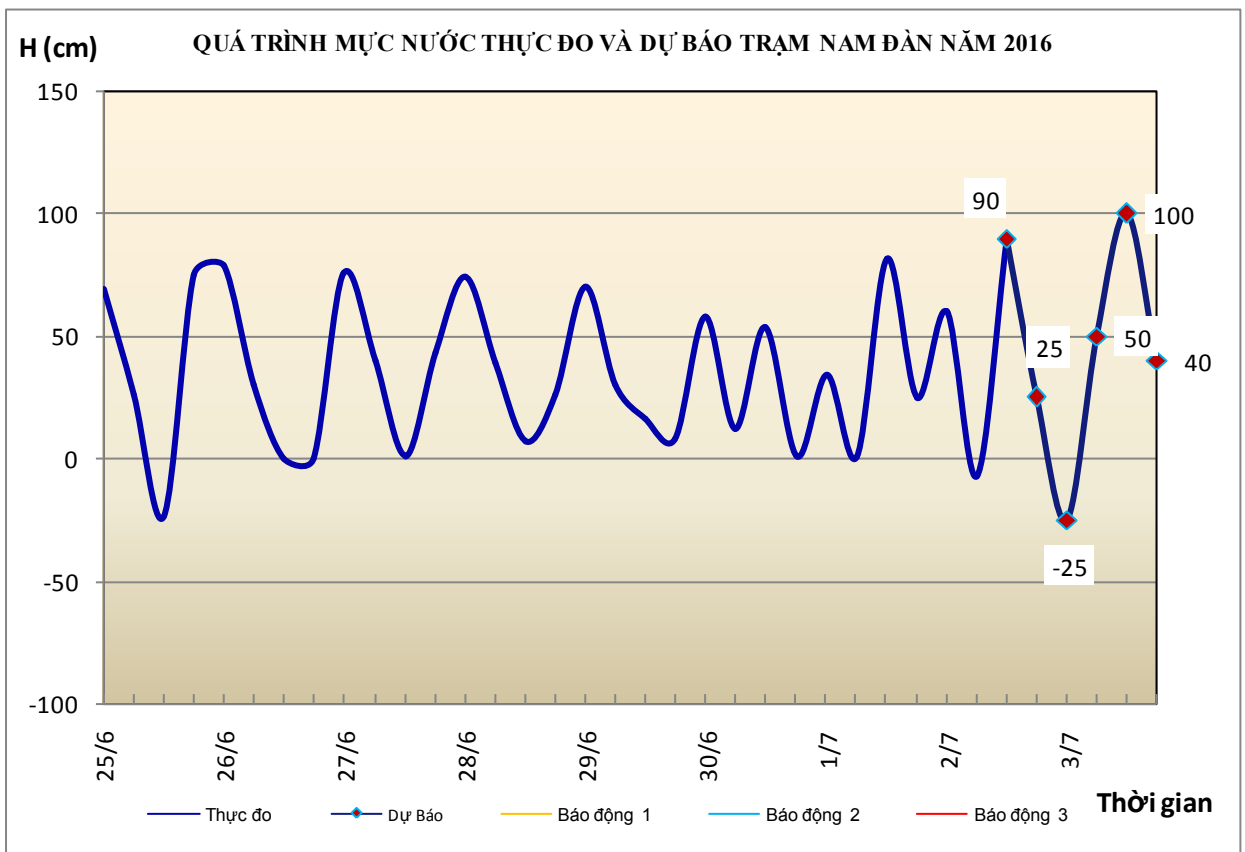
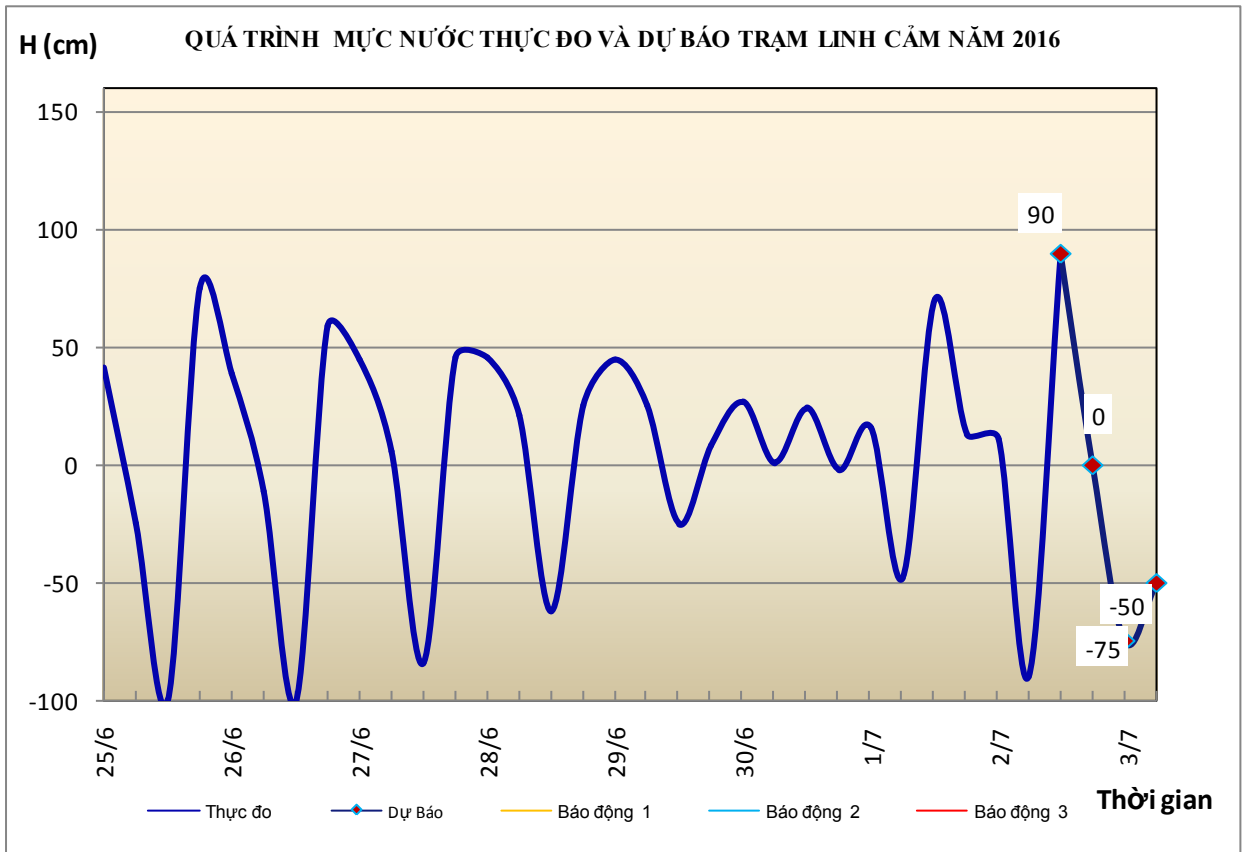
Hà Nội, ngày 2 tháng 7 năm 2016

BẢN TIN DỰ BÁO THỦY VĂN HẠN NGẮN CÁC SÔNG TRUNG BỘ, TÂY NGUYÊN VÀ NAM BỘ

1. Khu vực Bắc Trung Bộ

Nhận xét	Dự báo
1.1. Sông Bưởi: Mức nước biến đổi chậm.	Mức nước có dao động nhỏ.
1.1. Sông Mã: Mức nước có dao động nhỏ.	Mức nước thượng lưu có dao động nhỏ, hạ lưu chịu ảnh hưởng điều tiết của công trình thủy điện .
1.2. Sông Chu: Mức nước thượng lưu biến đổi chậm, hạ lưu chịu ảnh hưởng điều tiết của công trình thủy điện	Mức nước thượng lưu có dao động nhỏ, hạ lưu chịu ảnh hưởng điều tiết của công trình thủy điện
1.3. Sông Cả: Mức nước thượng lưu biến đổi chậm, hạ lưu chịu ảnh hưởng điều tiết của công trình thủy điện	Mức nước thượng lưu biến đổi chậm, hạ lưu chịu ảnh hưởng điều tiết của công trình thủy điện
1.4. Sông La: Mức nước biến đổi chậm	Mức nước biến đổi chậm
1.5. Đề phòng khả năng xuất hiện lũ quét, sạt lở đất ở vùng núi thượng nguồn các sông ở Thanh Hóa.	



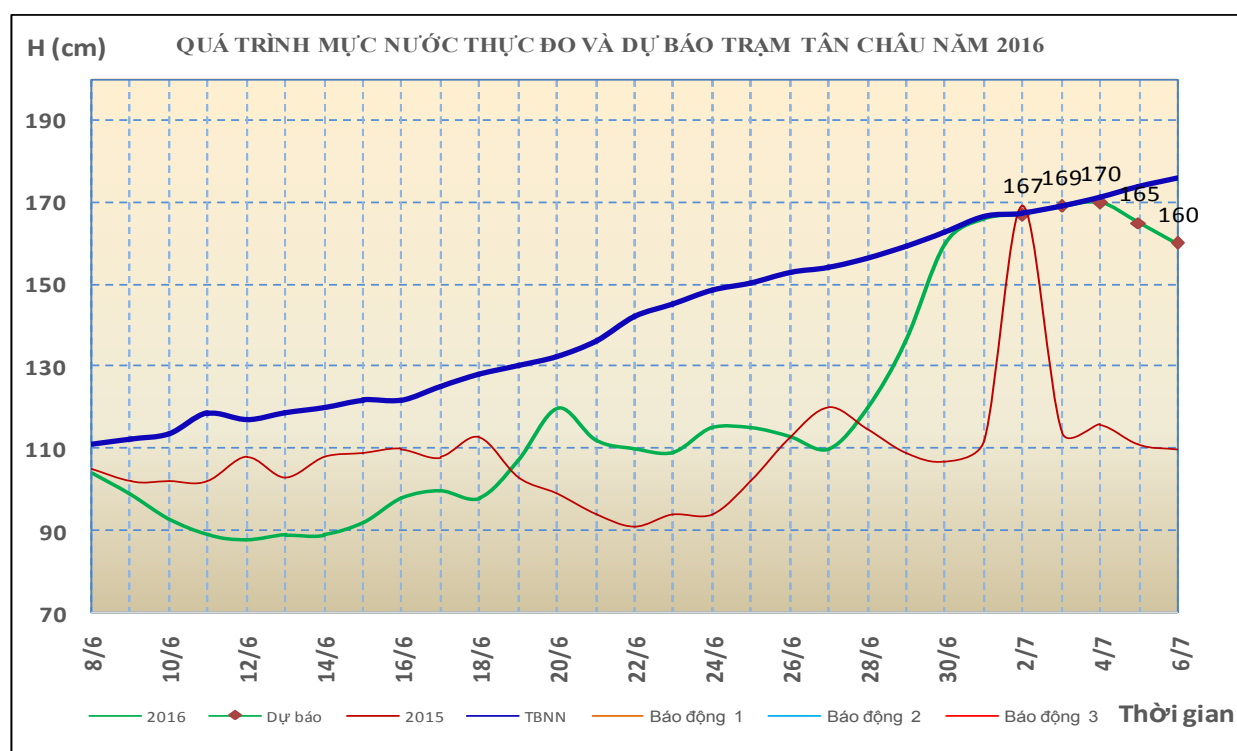


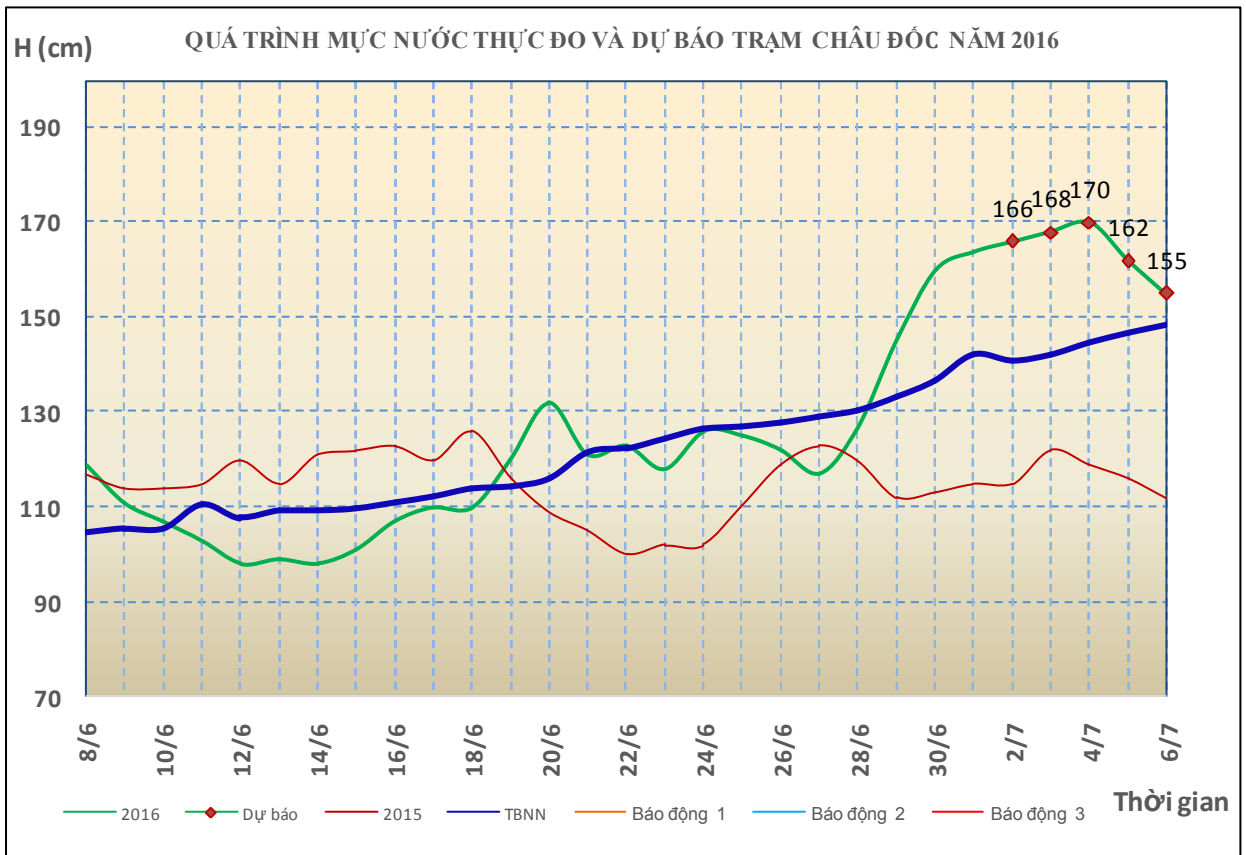
2. Khu vực Bình Thuận và Tây Nguyên

Nhận xét	Dự báo
2.1. Bình Thuận: Mức nước biến đổi chậm.	Mức nước biến đổi chậm.
2.2. Sông Sê San: Mức nước sông Sê San biến đổi chậm.	Trong 24 giờ tới, mức nước sông Sê San biến đổi chậm.
2.3. Sông Srêpôk: Mức nước sông Krông Ana đang xuống chậm; sông Srêpôk biến đổi theo điều tiết hồ chứa.	Mức nước sông Krông Ana tiếp tục xuống chậm. Các trạm trên dòng chính sông Srêpôk biến đổi theo điều tiết của hồ chứa.
2.4 Các sông khác: Mức nước các sông khác ở Tây Nguyên biến đổi chậm.	Mức nước các sông khác ở Tây Nguyên biến đổi chậm

3. Khu vực Nam Bộ

Nhận xét	Dự báo
3.1. Sông Cửu Long: Mức nước đầu nguồn sông Cửu Long đang lên nhanh. Mức nước cao nhất ngày 01/7 trên sông Tiền tại Tân Châu: 1,66m, trên sông Hậu tại Châu Đốc: 1,64m.	Trong những ngày tới, mức nước đầu nguồn sông Cửu Long tiếp tục lên sau đó biến đổi chậm. Đến ngày 06/7, mức nước cao nhất ngày tại Tân Châu ở mức 1,6m; tại Châu Đốc ở mức 1,55m.
3.2. Sông Đồng Nai: Trong 24 giờ qua, mức nước sông Đồng Nai tại Tà Lài biến đổi chậm lúc 7h/02/07: 110,89m	Trong 24 giờ tới, mức nước sông Đồng Nai tại Tà Lài biến đổi chậm và ở mức 110,85m





4. Bảng mực nước thực đo và dự báo

4.1. Khu vực Trung Bộ và Tây Nguyên

Đơn vị: cm

Sông	Trạm	Mực nước thực đo		Mực nước dự báo		
		19h-01/07	7h-02/07	19h-02/07	7h-03/07	19h-03/07
Mã	Lý Nhân	252	284 ↑	260 ↓	280 ↑	
Mã	Giàng	49	-58 ↑	50 ↑	-100 ↓	
Cả	Nam Đàn	25	-7 ↓	25 ↑	50 ↑	40 ↓
La	Linh Cảm	13	-90 ↓	0 ↑	-50 ↓	
Gianh	Mai Hóa	-3	-50 ↓			
Hương	Kim Long	38	42 →			
Vu Gia	Ái Nghĩa	260	260 ↑			
Thu Bồn	Câu Lâu	-9	37 ↑			
Trà Khúc	Trà Khúc	72	59 ↓			
Ba	Phú Lâm	-45	20 ↑			
Cái Nha Trang	Đồng Trăng	311	311 →			
DakBla	KonTum	51531	51516 ↓	51510 ↓	51500 ↓	
Srêpôk	Bản Đôn	16895	16786 ↓	16880 ↑	16785 ↓	
Đồng Nai	Tà Lài	11095	11089 ↓	11093 ↑	11085 ↓	

4.2. Khu vực Nam Bộ

Đơn vị: cm

Sông	Trạm	Mức nước	Mức nước dự báo					
		01/07	02/07	03/07	04/07	05/07	06/07	
Sông Tiền	Tân Châu	166 ↑	167 ↑	169 ↑	170 ↑	165 ↓	160 ↓	
	Mỹ Thuận	109 →	110 ↑	112 ↑	115 ↑	114 ↓	112 ↓	
Sông Hậu	Châu Đốc	164 ↑	166 ↑	168 ↑	170 ↑	162 ↓	155 ↓	
	Cần Thơ	78 ↓	75 ↓	79 ↑	82 ↑	80 ↓	78 ↓	

Tin phát lúc: 11h00'

Duyệt bản tin: Phùng Tiến Dũng

**PHÒNG DỰ BÁO THỦY VĂN TRUNG BỘ,
TÂY NGUYÊN VÀ NAM BỘ**

Dự báo viên: Huệ, Ngân, Nhung, Vân