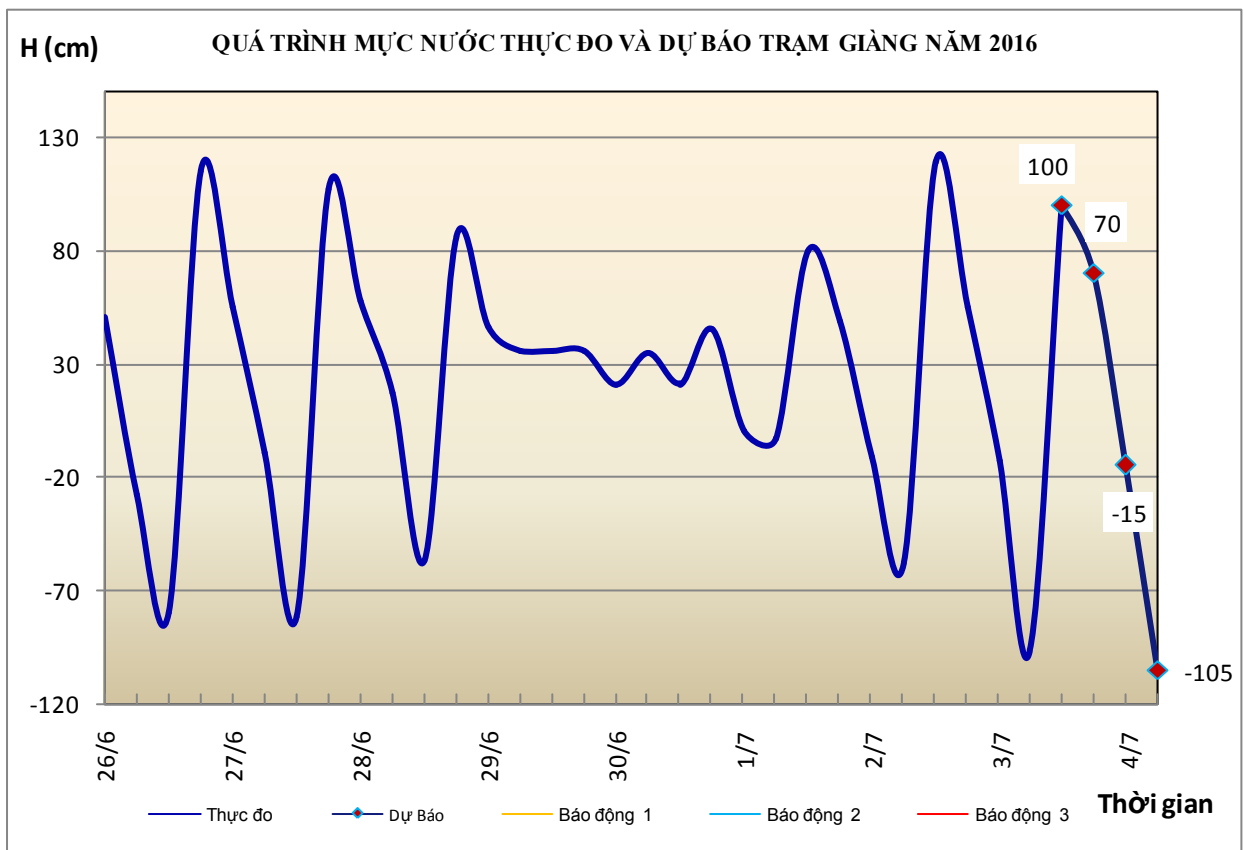


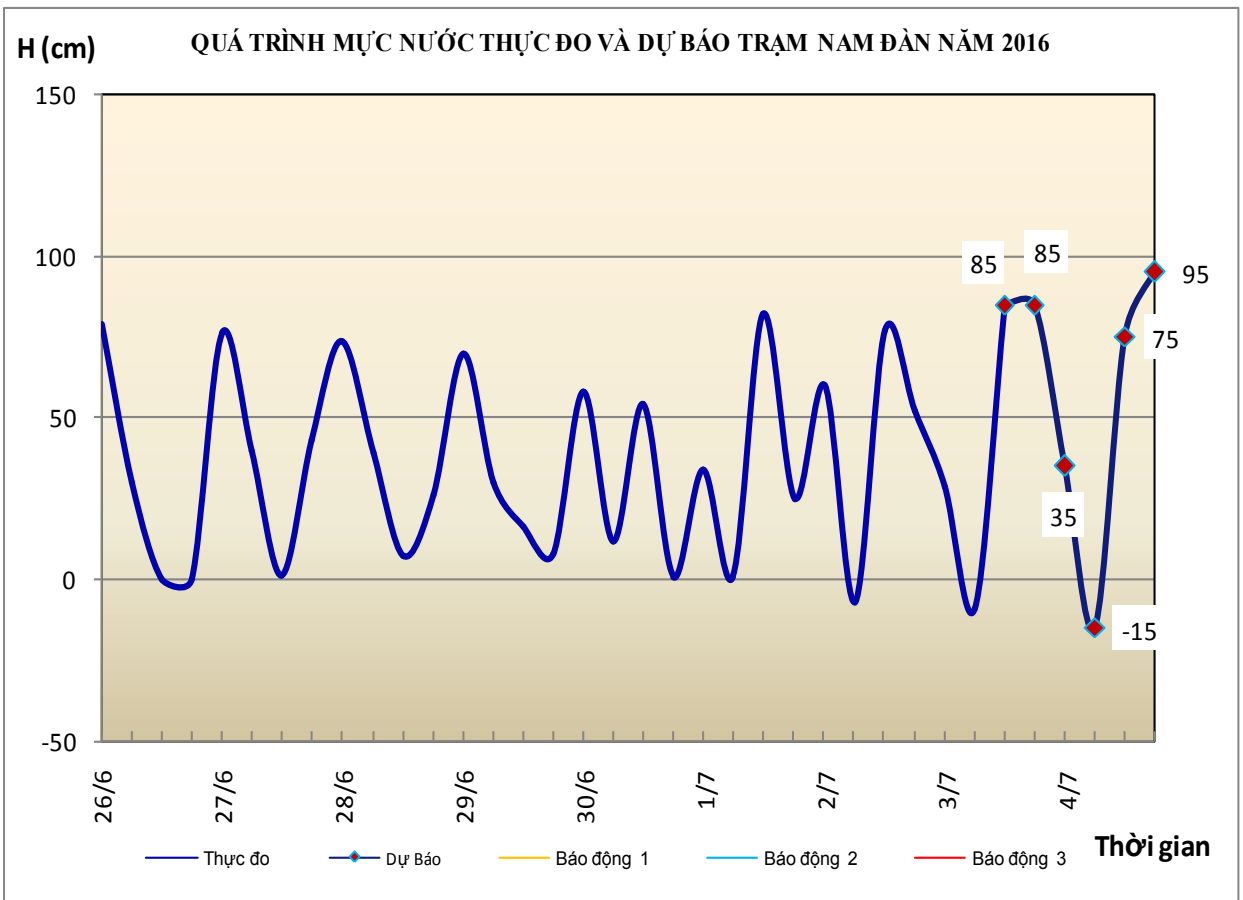
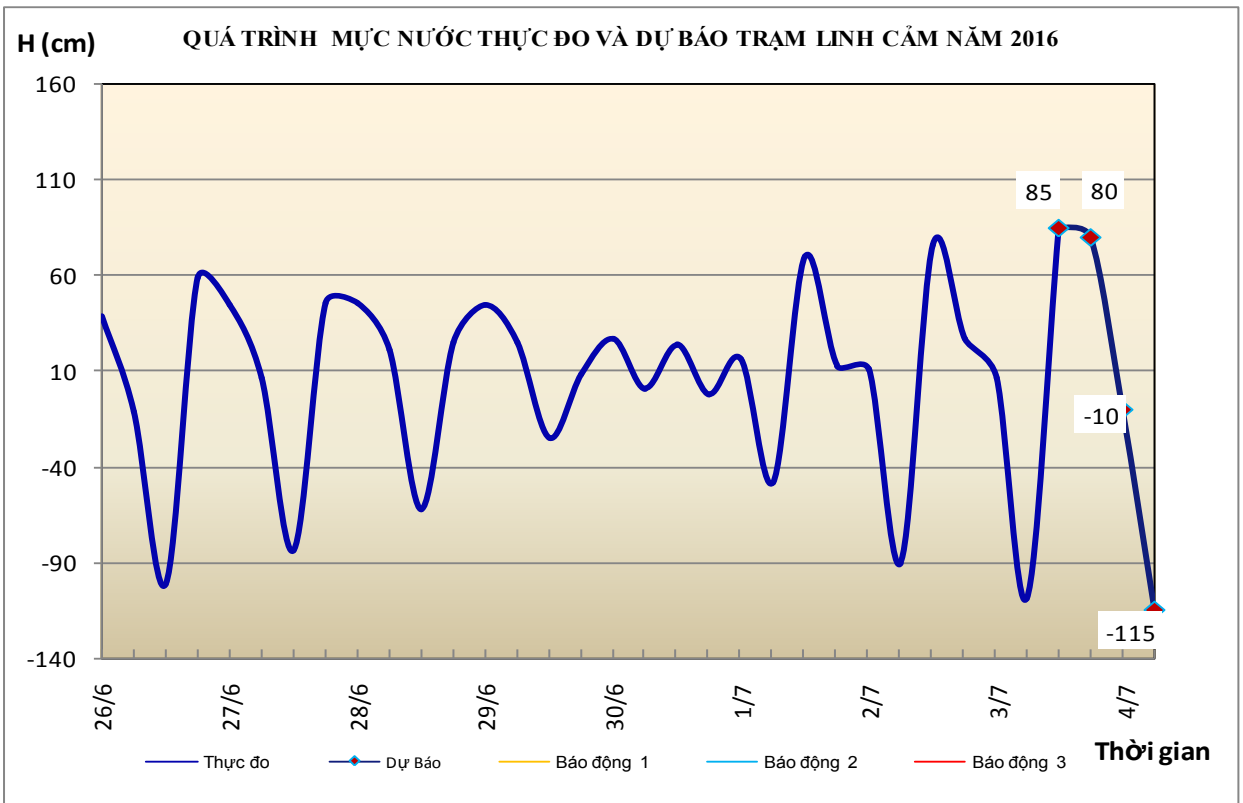
Hà Nội, ngày 3 tháng 7 năm 2016

BẢN TIN DỰ BÁO THỦY VĂN HẠN NGẮN CÁC SÔNG TRUNG BỘ, TÂY NGUYÊN VÀ NAM BỘ

1. Khu vực Bắc Trung Bộ

Nhận xét	Dự báo
1.1. Sông Bưởi: Mức nước biến đổi chậm.	Mức nước có dao động nhỏ.
1.1. Sông Mã: Mức nước biến đổi chậm.	Mức nước thượng lưu có dao động nhỏ, hạ lưu chịu ảnh hưởng thủy triều
1.2. Sông Chu: Mức nước thượng lưu biến đổi chậm, hạ lưu chịu ảnh hưởng điều tiết của công trình thủy điện	Mức nước dao động theo điều tiết của công trình thủy điện
1.3. Sông Cả: Mức nước thượng lưu biến đổi chậm, hạ lưu chịu ảnh hưởng thủy triều.	Mức nước sông Cả biến đổi chậm
1.4. Sông La: Mức nước thượng lưu biến đổi chậm, hạ lưu ảnh hưởng thủy triều	Mức nước thượng lưu biến đổi chậm, hạ lưu dao động theo triều



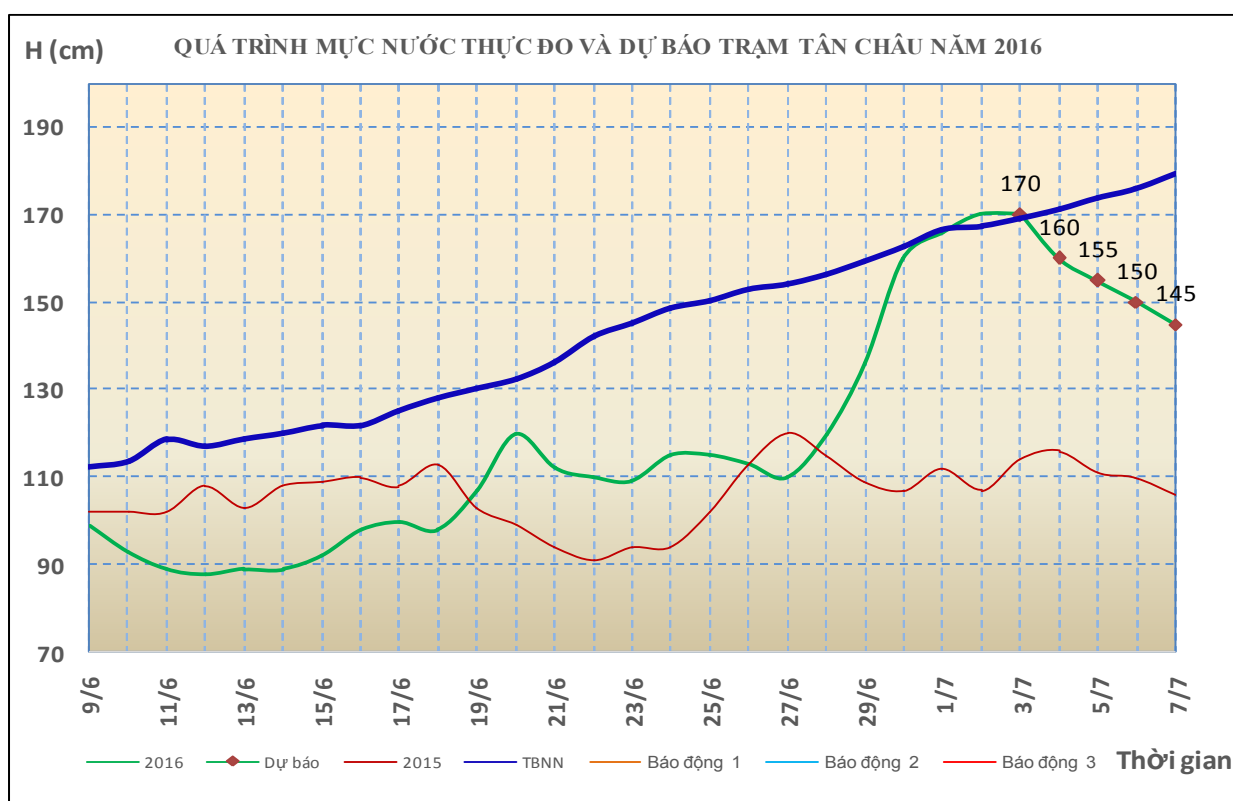


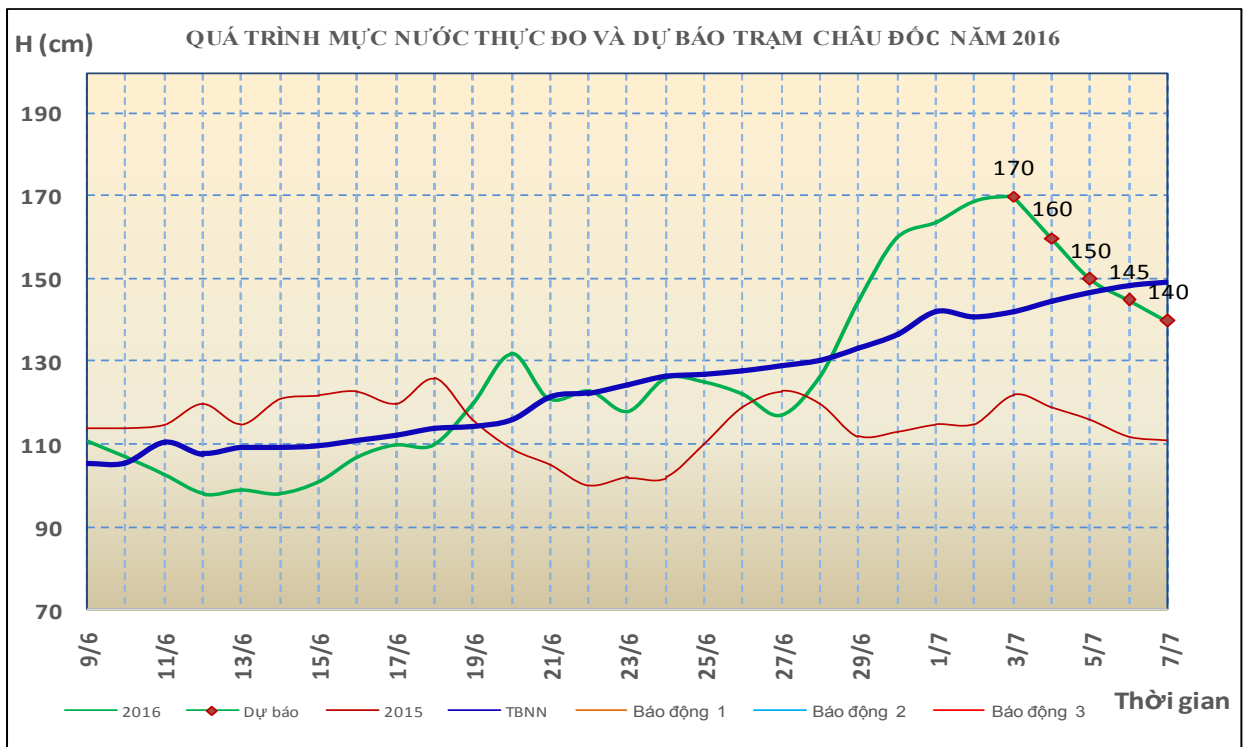
2. Khu vực Bình Thuận và Tây Nguyên

Nhận xét	Dự báo
2.1. Bình Thuận: Mức nước biển đổi chậm	Trong 24 giờ tới, mực nước các sông ở Bình Thuận biến đổi chậm
2.2. Sông Sê San: Mực nước sông Sê San biến đổi chậm.	Trong 24 giờ tới, mực nước sông Sê San biến đổi chậm.
2.3. Sông Srêpôk: Mực nước sông Krông Ana đang xuống chậm; sông Srêpôk biến đổi theo điều tiết hồ chứa.	Mực nước sông Krông Ana tiếp tục xuống chậm; sông Srêpôk biến đổi theo điều tiết hồ chứa.
2.4 Các sông khác: Mực nước các sông khác ở Tây Nguyên biến đổi chậm.	Mực nước các sông khác ở Tây Nguyên biến đổi chậm

3. Khu vực Nam Bộ

Nhận xét	Dự báo
3.1. Sông Cửu Long: Mực nước đầu nguồn sông Cửu Long đang dao động ở mức đỉnh. Mực nước cao nhất ngày 02/7 trên sông Tiền tại Tân Châu: 1,70m, trên sông Hậu tại Châu Đốc: 1,69m.	Trong những ngày tới, mực nước đầu nguồn sông Cửu Long sẽ xuống. Đến ngày 07/7, mực nước cao nhất ngày tại Tân Châu xuống mức 1,45m; tại Châu Đốc xuống mức 1,40m.
3.2. Sông Đồng Nai: Trong 24 giờ qua, mực nước sông Đồng Nai tại Tà Lài xuống chậm lúc 7h/03/7: 110,78m	Trong 24 giờ tới, mực nước sông Đồng Nai tại Tà Lài biến đổi chậm và ở mức 110,70m





4. Bảng mực nước thực đo và dự báo

4.1. Khu vực Trung Bộ và Tây Nguyên

Đơn vị: cm

Sông	Trạm	Mức nước thực đo			Mức nước dự báo					
		19h-02/07	7h-03/07		19h-03/07	7h-04/07	19h-04/07			
Mã	Lý Nhân	262	291	↑	260	↓	285	↑		
Mã	Giàng	55	-97	↓	70	↑	-105	↓		
Cả	Nam Đàn	52	-9	↓	85	↑	-15	↓	95	↑
La	Linh Cảm	27	-109	↓	80	↑	-115	↓		
Gianh	Mai Hóa	-5	-58	↓						
Hương	Kim Long	43	44	↓						
Vu Gia	Ái Nghĩa	252	260	↑						
Thu Bồn	Câu Lâu	28	39	↑						
Trà Khúc	Trà Khúc	56	55	→						
Ba	Phú Lâm	-67	32	↑						
Cái Nha Trang	Đồng Trăng	310	315	↑						
DakBla	KonTum	51514	51511	↓	51505	↓	51500	↓		
Srêpôk	Bản Đôn	16895	16775	↓	16900	↑	16780	↓		
Đồng Nai	Tà Lài	11087	11078	↓	11070	↓	11070	→		

4.2. Khu vực Nam Bộ

Đơn vị: cm

Sông	Trạm	Mức nước	Mức nước dự báo					
		02/07	03/07	04/07	05/07	06/07	07/07	
Sông Tiền	Tân Châu	170 ↑	170 →	160 ↓	155 ↓	150 ↓	145 ↓	
	Mỹ Thuận	117 ↑	118 ↑	116 ↓	110 ↓	105 ↓	100 ↓	
Sông Hậu	Châu Đốc	169 ↑	170 ↑	160 ↓	150 ↓	145 ↓	140 ↓	
	Cần Thơ	131 ↑	132 ↑	130 ↓	125 ↓	120 ↓	115 ↓	

Tin phát lúc: 11h00'

Duyệt bản tin: Phùng Tiến Dũng

**PHÒNG DỰ BÁO THỦY VĂN TRUNG BỘ,
TÂY NGUYÊN VÀ NAM BỘ**

Dự báo viên: Huệ, Ngân, Nhung, Vân