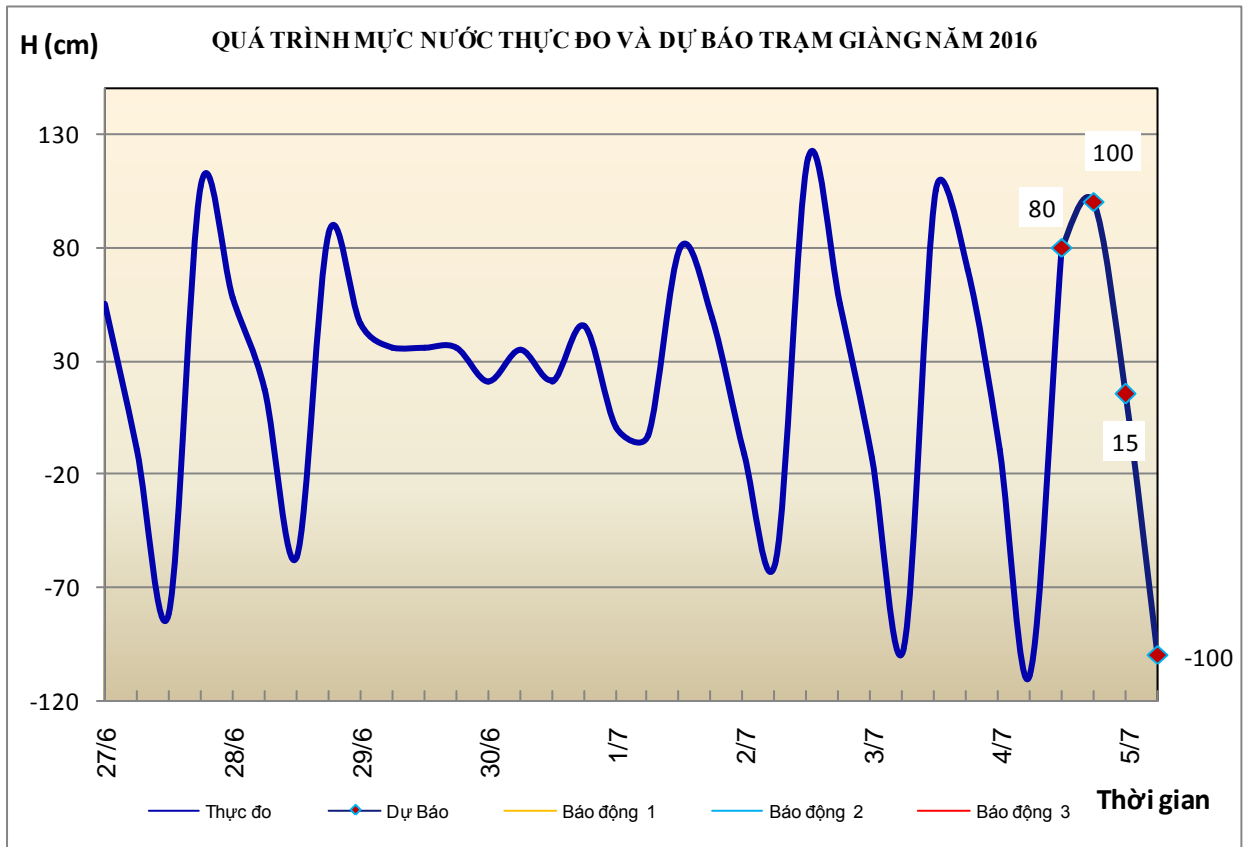


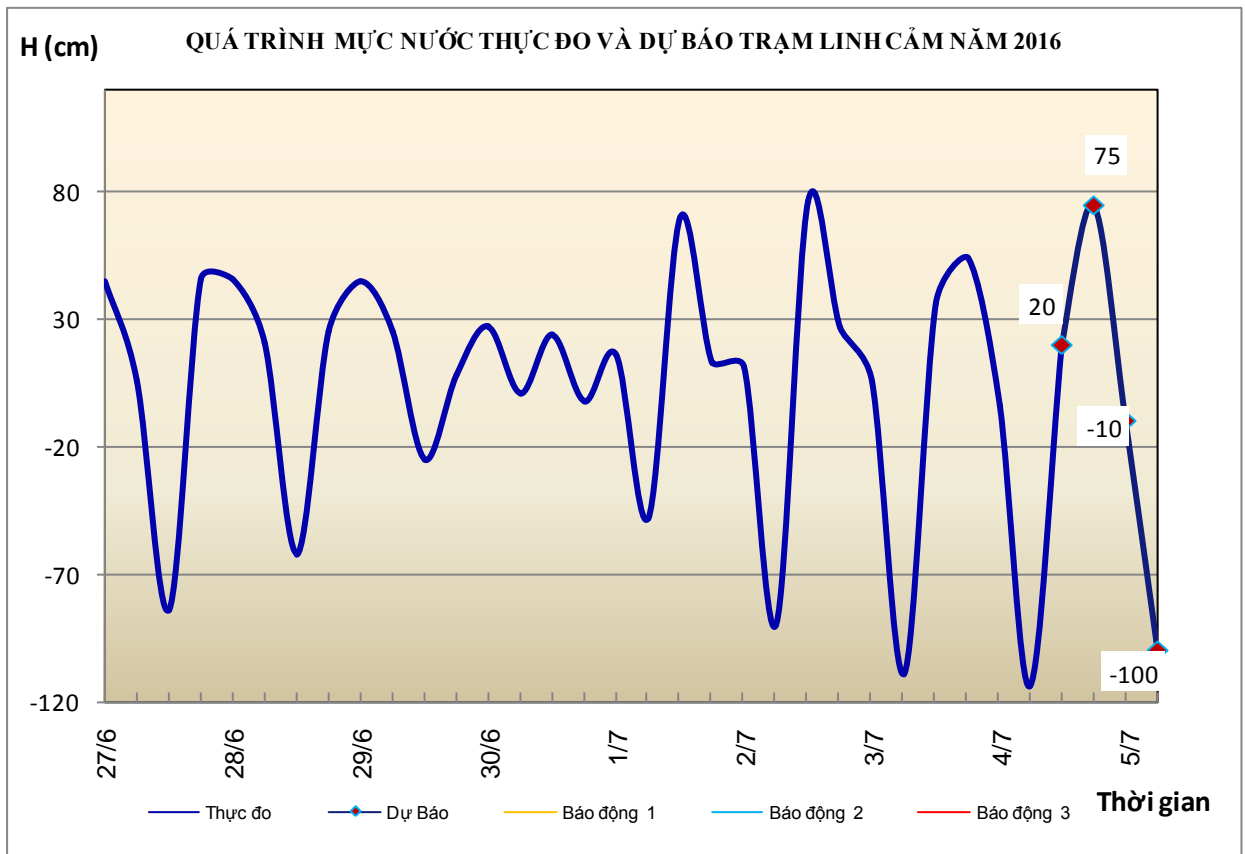
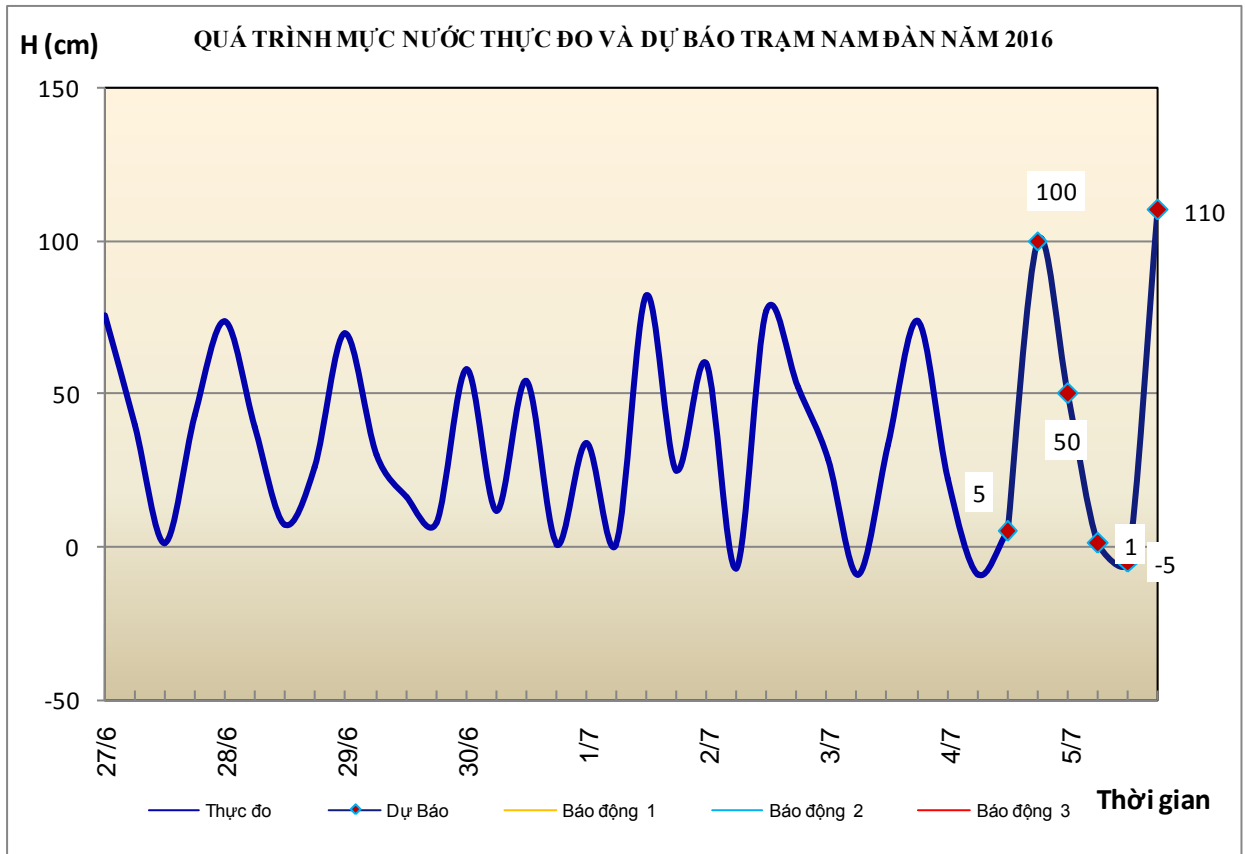
Hà Nội, ngày 4 tháng 7 năm 2016

BẢN TIN DỰ BÁO THỦY VĂN HẠN NGẮN CÁC SÔNG TRUNG BỘ, TÂY NGUYÊN VÀ NAM BỘ

1. Khu vực Bắc Trung Bộ

Nhận xét	Dự báo
1.1. Sông Bưởi: Mức nước biến đổi chậm.	Mức nước có dao động nhỏ.
1.1. Sông Mã: Mức nước thượng lưu biến đổi chậm, hạ lưu chịu ảnh hưởng điều tiết của công trình thủy điện .	Mức nước thượng lưu có dao động nhỏ, hạ lưu chịu ảnh hưởng điều tiết của công trình thủy điện .
1.2. Sông Chu: Mức nước thượng lưu biến đổi chậm, hạ lưu chịu ảnh hưởng điều tiết của công trình thủy điện	Mức nước thượng lưu có dao động nhỏ, hạ lưu chịu ảnh hưởng điều tiết của công trình thủy điện
1.3. Sông Cả: Mức nước thượng lưu biến đổi chậm, hạ lưu chịu ảnh hưởng điều tiết của công trình thủy điện	Mức nước thượng lưu biến đổi chậm, hạ lưu chịu ảnh hưởng điều tiết của công trình thủy điện
1.4. Sông La: Mức nước biến đổi chậm	Mức nước biến đổi chậm



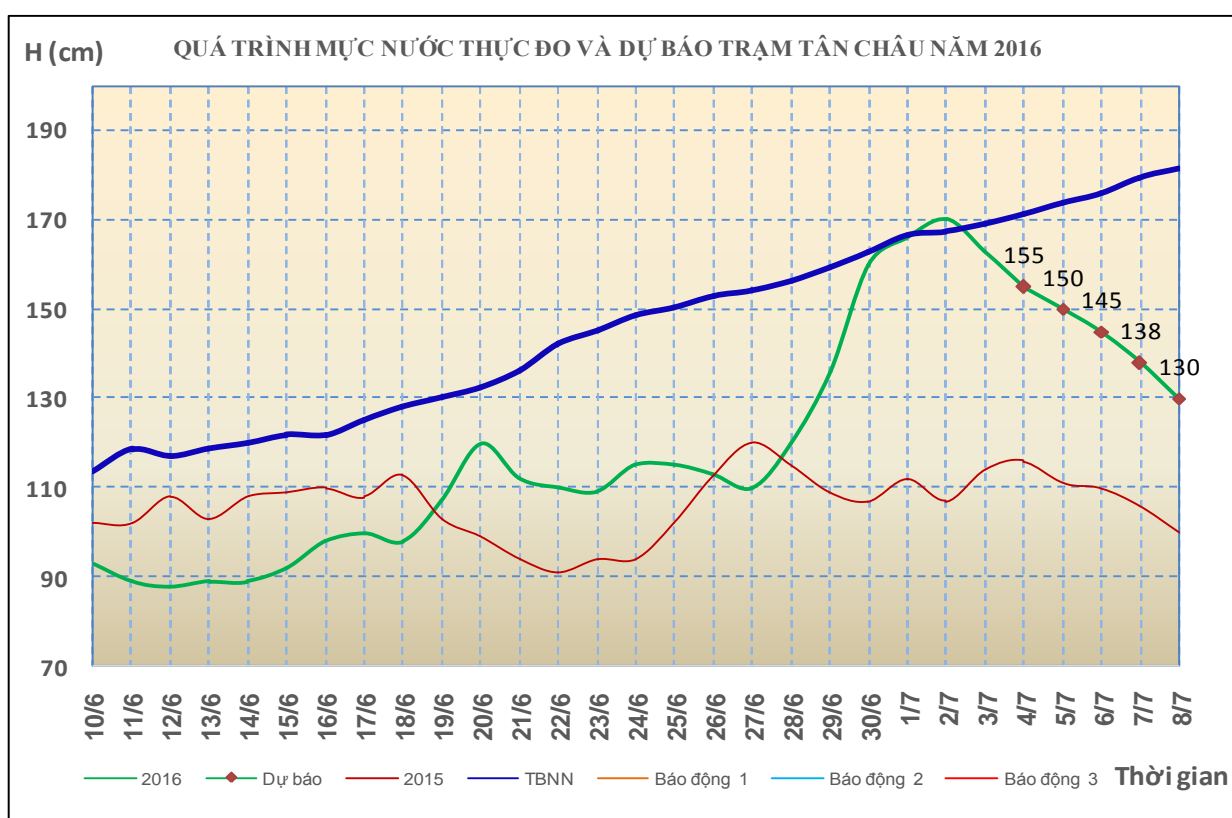


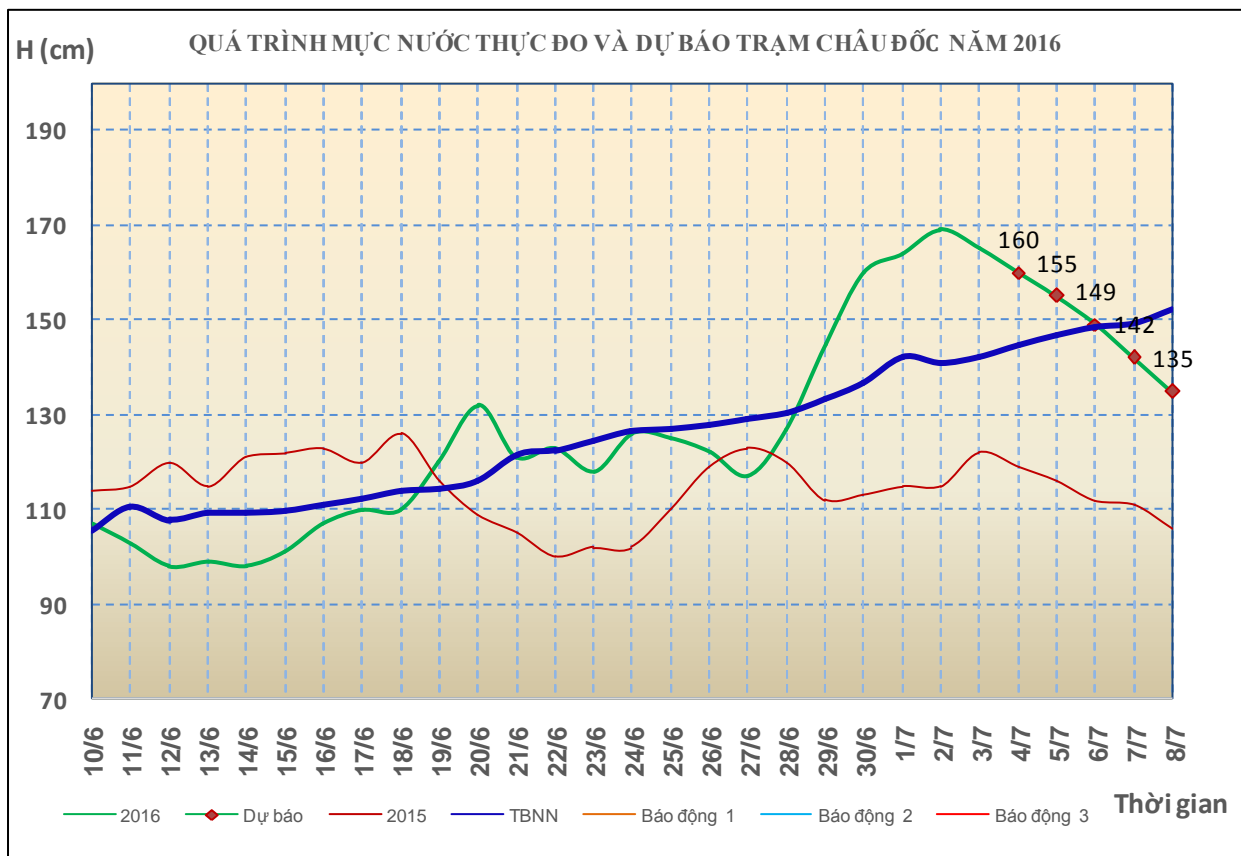
2. Khu vực Bình Thuận và Tây Nguyên

Nhận xét	Dự báo
2.1. Bình Thuận: Mức nước các sông biến đổi chậm	Mức nước các sông biến đổi chậm
2.2. Sông Sê San: Mức nước sông Sê San đang xuống chậm.	Trong 24 giờ tới, mức nước sông Sê San tiếp tục xuống chậm.
2.3. Sông Srêpôk: Mức nước sông Krông Ana đang xuống chậm; sông Srêpôk biến đổi theo điều tiết hồ chứa. .	Mức nước sông Krông Ana biến đổi chậm. Các trạm trên dòng chính sông Srêpôk tiếp tục biến đổi theo điều tiết hồ chứa.
2.4 Các sông khác: Mức nước các sông khác ở Tây Nguyên biến đổi chậm.	Mức nước các sông khác ở Tây Nguyên biến đổi chậm

3. Khu vực Nam Bộ

Nhận xét	Dự báo
3.1. Sông Cửu Long: Mức nước đầu nguồn sông Cửu Long đang xuống. Mức nước cao nhất ngày 03/7 trên sông Tiền tại Tân Châu: 1,63m, trên sông Hậu tại Châu Đốc: 1,65m.	Mức nước đầu nguồn sông Cửu Long tiếp tục xuống. Đến ngày 08/7, mức nước cao nhất ngày tại Tân Châu xuống mức 1,30m; tại Châu Đốc xuống mức 1,35m.
3.2. Sông Đồng Nai: Trong 24 giờ qua, mức nước sông Đồng Nai tại Tà Lài biến đổi chậm lúc 7h/04/07: 110,80m	Trong 24 giờ tới, mức nước sông Đồng Nai tại Tà Lài biến đổi chậm và ở mức 110,80m





4. Bảng mực nước thực đo và dự báo

4.1. Khu vực Trung Bộ và Tây Nguyên

Đơn vị: cm

Sông	Trạm	Mực nước thực đo			Mực nước dự báo			
		19h-03/07	7h-04/07		19h-04/07	7h-05/07	19h-05/07	
Mã	Lý Nhân	279	265	↓	260	↓	250	↓
Mã	Giàng	70	-109	↓	100	↑	-100	↓
Cả	Nam Đàn	74	-9	↓	100	↑	1	↓
La	Linh Cảm	54	-114	↓	75	↑	-100	↓
Gianh	Mai Hóa	4	0	↑				
Hương	Kim Long	43	43	→				
Vu Gia	Ái Nghĩa	242	231	↑				
Thu Bồn	Câu Lâu	-49	31	↑				
Trà Khúc	Trà Khúc	53	50	↓				
Ba	Phú Lâm	-85	34	↑				
Cái Nha Trang	Đồng Trăng	311	313	↑				
DakBla	KonTum	51510	51502	↓	51500	↓	51495	↓
Srêpôk	Bản Đôn	16830	16772	↓	16900	↑	16780	↓
Đồng Nai	Tà Lài	11071	11080	↑	11080	→	11080	→

4.2. Khu vực Nam Bộ

Đơn vị: cm

Sông	Trạm	Mực nước	Mực nước dự báo				
		03/07	04/07	05/07	06/07	07/07	08/07
Sông Tiền	Tân Châu	163 ↓	155 ↓	150 ↓	145 ↓	138 ↓	130 ↓
	Mỹ Thuận	116 ↓	110 ↓	105 ↓	100 ↓	95 ↓	90 ↓
Sông Hậu	Châu Đốc	165 ↓	160 ↓	155 ↓	149 ↓	142 ↓	135 ↓
	Cần Thơ	113 ↓	105 ↓	100 ↓	95 ↓	90 ↓	88 ↓

Tin phát lúc: 11h00'

Duyệt bản tin: Phùng Tiến Dũng

**PHÒNG DỰ BÁO THỦY VĂN TRUNG BỘ,
TÂY NGUYÊN VÀ NAM BỘ**

Dự báo viên: Huệ, Ngân, Nhung, Vân