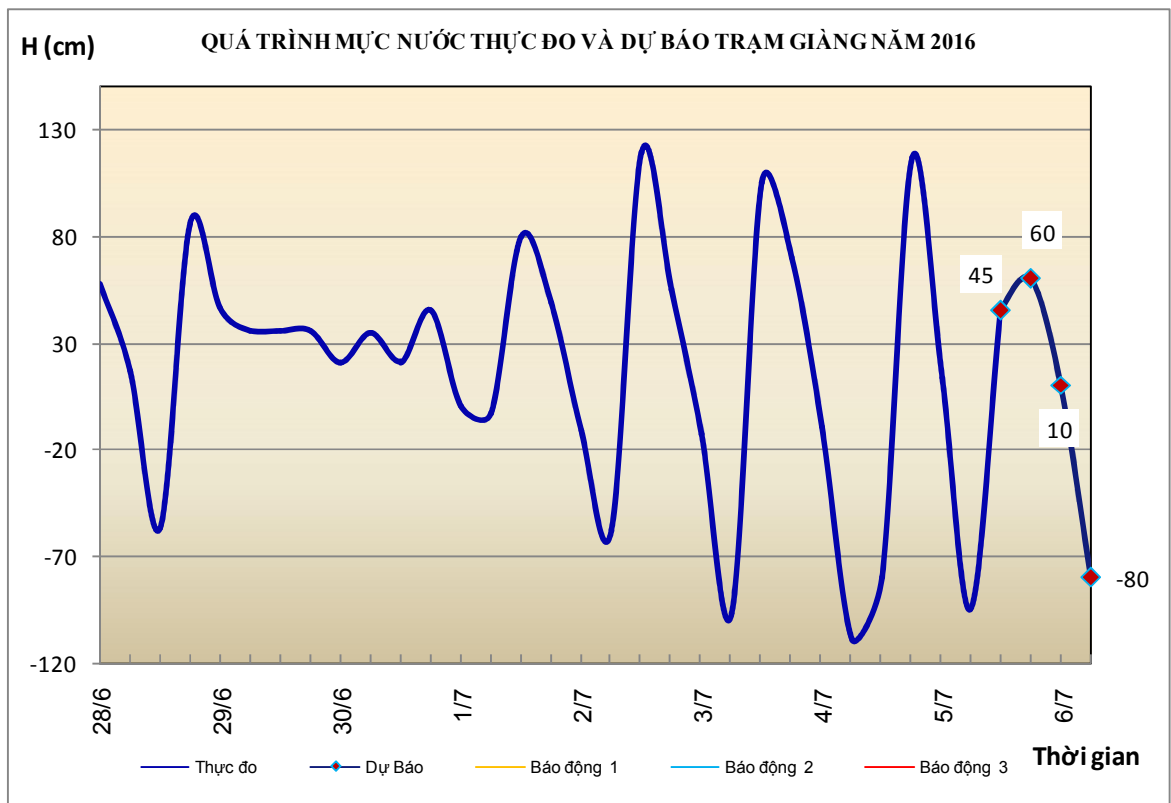


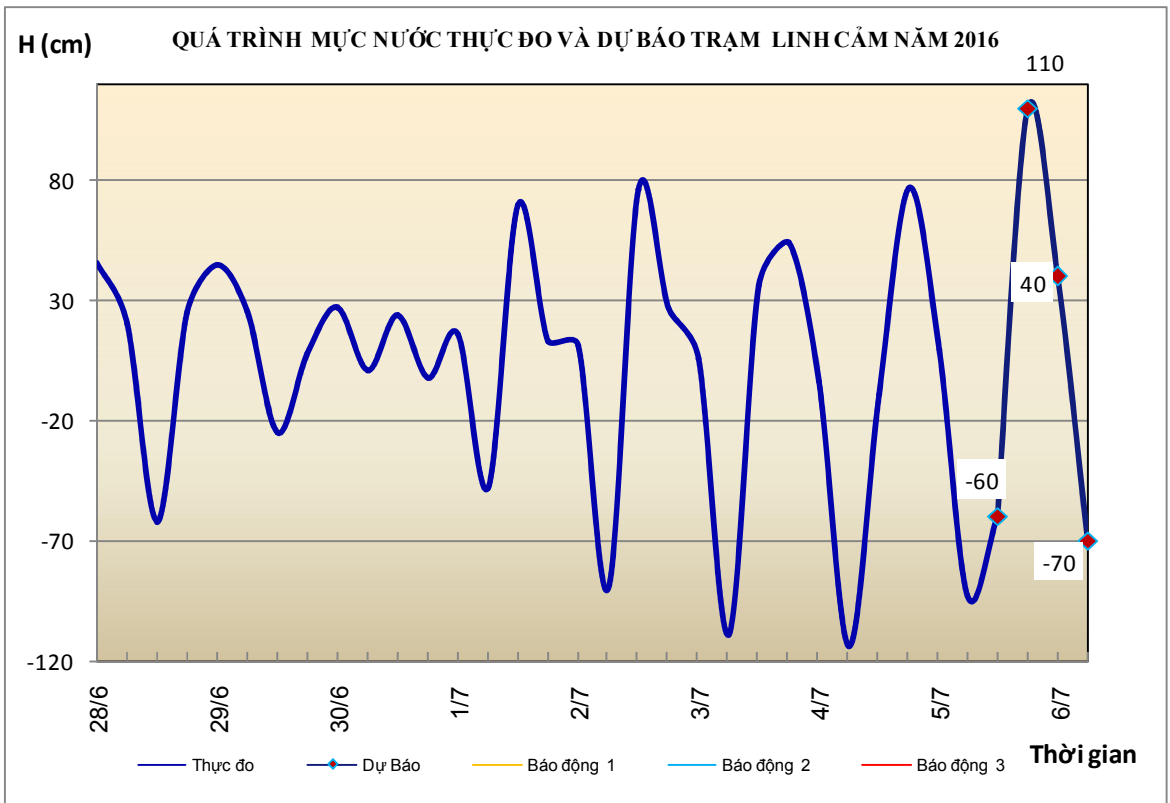
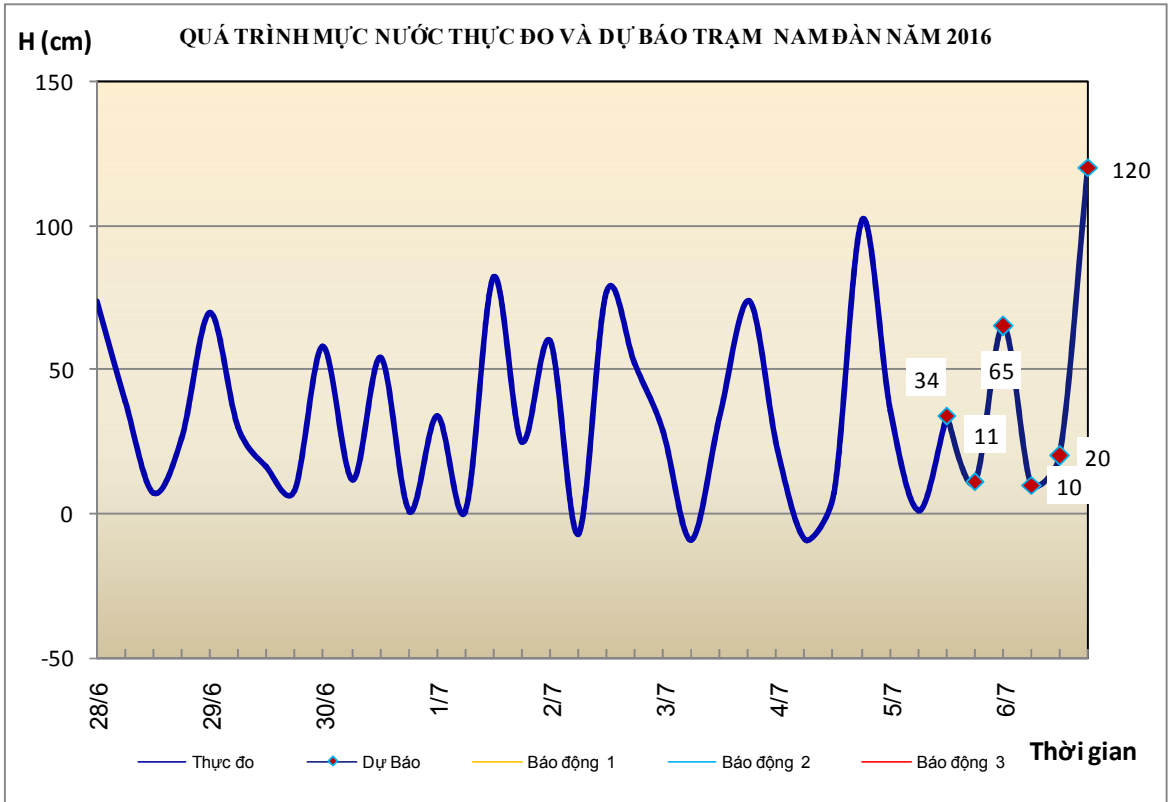
Hà Nội, ngày 5 tháng 7 năm 2016

BẢN TIN DỰ BÁO THỦY VĂN HẠN NGẮN CÁC SÔNG TRUNG BỘ, TÂY NGUYÊN VÀ NAM BỘ

1. Khu vực Bắc Trung Bộ

Nhận xét	Dự báo
1.1. Sông Bưởi: Mức nước biến đổi chậm.	Mức nước có dao động nhỏ.
1.2. Sông Mã: Mức nước thượng lưu biến đổi chậm, hạ lưu chịu ảnh hưởng điều tiết của công trình thủy điện.	Mức nước có dao động theo xu thế lên chậm.
1.3. Sông Chu: Mức nước thượng lưu biến đổi chậm, hạ lưu chịu ảnh hưởng điều tiết của công trình thủy điện.	Mức nước thượng lưu có dao động nhỏ, hạ lưu chịu ảnh hưởng điều tiết của công trình thủy điện
1.4. Sông Cả: Mức nước thượng lưu biến đổi chậm, hạ lưu chịu ảnh hưởng điều tiết của công trình thủy điện	Mức nước thượng lưu có dao động theo xu thế lên chậm, hạ lưu chịu ảnh hưởng điều tiết của công trình thủy điện.
1.5. Sông La: Mức nước biến đổi chậm.	Mức nước thượng lưu có dao động nhỏ, hạ lưu chịu ảnh hưởng của thủy triều.



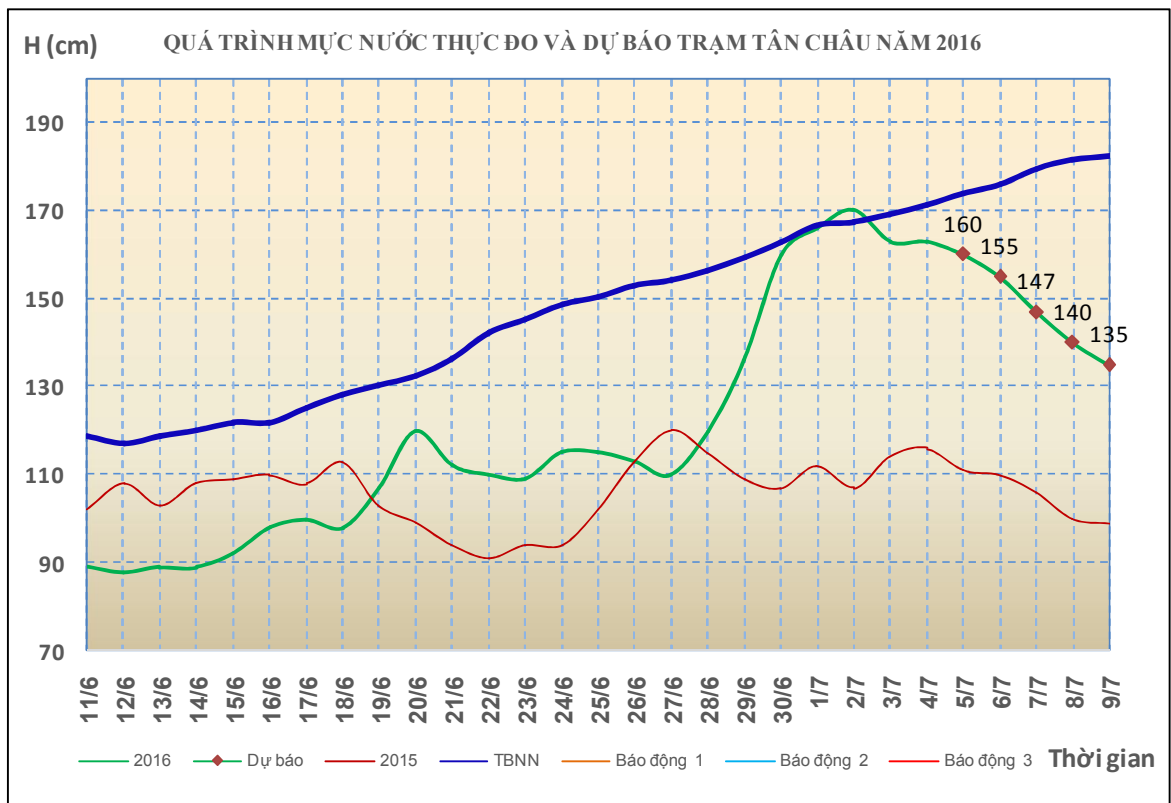


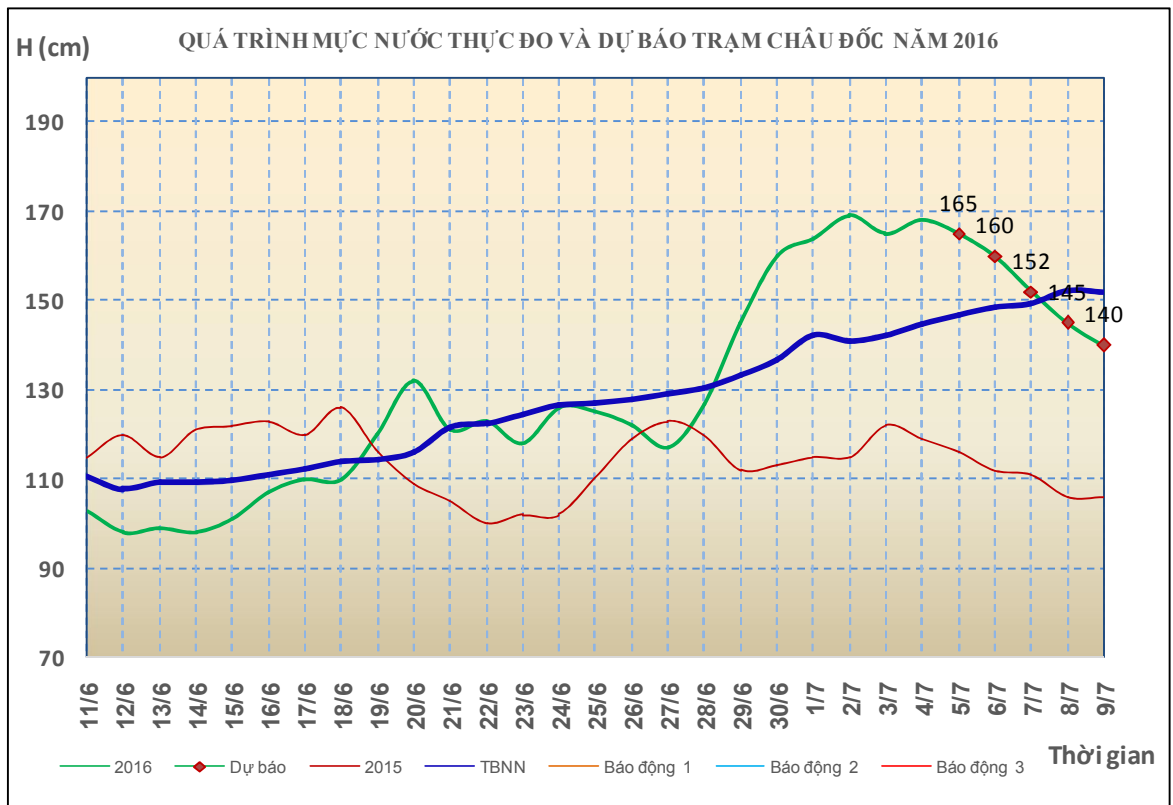
2. Khu vực Bình Thuận và Tây Nguyên

Nhận xét	Dự báo
<p>2.1. Bình Thuận: Mức nước các sông ở nam Bình Thuận có dao động nhỏ; các sông ở bắc Bình Thuận biến đổi chậm.</p> <p>2.2. Sông Sê San: Mức nước sông Sê San đang xuống chậm.</p> <p>2.3. Sông Srêpôk: Mức nước sông Krông Ana đang xuống chậm, sông Srêpôk biến đổi theo điều tiết hồ chứa.</p> <p>2.4 Các sông khác: Mức nước các sông khác ở Tây Nguyên biến đổi chậm.</p>	<p>Mức nước các sông biến đổi chậm.</p> <p>Trong 24 giờ tới, mức nước sông Sê San có dao động nhỏ.</p> <p>Mức nước sông Krông Ana biến đổi chậm, sông Srêpôk tiếp tục biến đổi theo điều tiết hồ chứa.</p> <p>Mức nước các sông khác ở Tây Nguyên có dao động nhỏ.</p>

3. Khu vực Nam Bộ

Nhận xét	Dự báo
<p>3.1. Sông Cửu Long: Mức nước đầu nguồn sông Cửu Long biến đổi chậm. Mức nước cao nhất ngày 04/7 trên sông Tiền tại Tân Châu: 1,63m, trên sông Hậu tại Châu Đốc: 1,68m.</p> <p>3.2. Sông Đồng Nai: Trong 24 giờ qua, mức nước sông Đồng Nai tại Tà Lài biến đổi chậm lúc 7h/05/07: 110,81m.</p>	<p>Trong một hai ngày tới, mức nước đầu nguồn sông Cửu Long biến đổi chậm sau đó sẽ xuống. Đến ngày 09/7, mức nước cao nhất ngày tại Tân Châu xuống mức 1,35m; tại Châu Đốc xuống mức 1,40m.</p> <p>Trong 24 giờ tới, mức nước sông Đồng Nai tại Tà Lài biến đổi chậm và ở mức 110,85m.</p>





4. Bảng mực nước thực đo và dự báo

4.1. Khu vực Trung Bộ và Tây Nguyên

Đơn vị: cm

Sông	Trạm	Mực nước thực đo		Mực nước dự báo		
		19h-04/07	7h-05/07	19h-05/07	7h-06/07	19h-06/07
Mã	Lý Nhân	259	289 ↓	260 ↓	245 ↓	
Mã	Giàng	117	-95 ↓	60 ↑	-80 ↓	
Cả	Nam Đàn	102	1 ↓	11 ↑	10 ↓	120 ↑
La	Linh Cảm	77	-93 ↓	110 ↑	-70 ↓	
Gianh	Mai Hóa	1	0 ↑			
Hương	Kim Long	38	39 →			
Vu Gia	Ái Nghĩa	228	293 ↑			
Thu Bồn	Câu Lâu	-65	27 ↑			
Trà Khúc	Trà Khúc	46	41 ↓			
Ba	Phú Lâm	-89	32 ↑			
Cái Nha Trang	Đồng Trăng	313	312 →			
DakBla	KonTum	51511	51505 ↓	51505 →	51505 →	
Srêpôk	Bản Đôn	16895	16886 ↑	16815 ↓	16885 ↑	
Đồng Nai	Tà Lài	11076	11081 ↑	11075 ↓	11085 ↑	

4.2. Khu vực Nam Bộ

Đơn vị: cm

Sông	Trạm	Mức nước	Mức nước dự báo					
		04/07	05/07	06/07	07/07	08/07	09/07	
Sông Tiền	Tân Châu	163 →	160 ↓	155 ↓	147 ↓	140 ↓	135 ↓	
	Mỹ Thuận	116 →	115 ↓	110 ↓	105 ↓	100 ↓	95 ↓	
Sông Hậu	Châu Đốc	168 ↑	165 ↓	160 ↓	152 ↓	145 ↓	140 ↓	
	Cần Thơ	134 ↑	125 ↓	120 ↓	115 ↓	110 ↓	105 ↓	

Tin phát lúc: 11h00'

Duyệt bản tin: Phùng Tiến Dũng

**PHÒNG DỰ BÁO THỦY VĂN TRUNG BỘ,
TÂY NGUYÊN VÀ NAM BỘ**
Dự báo viên: Huệ, Ngân, Nhung, Vân