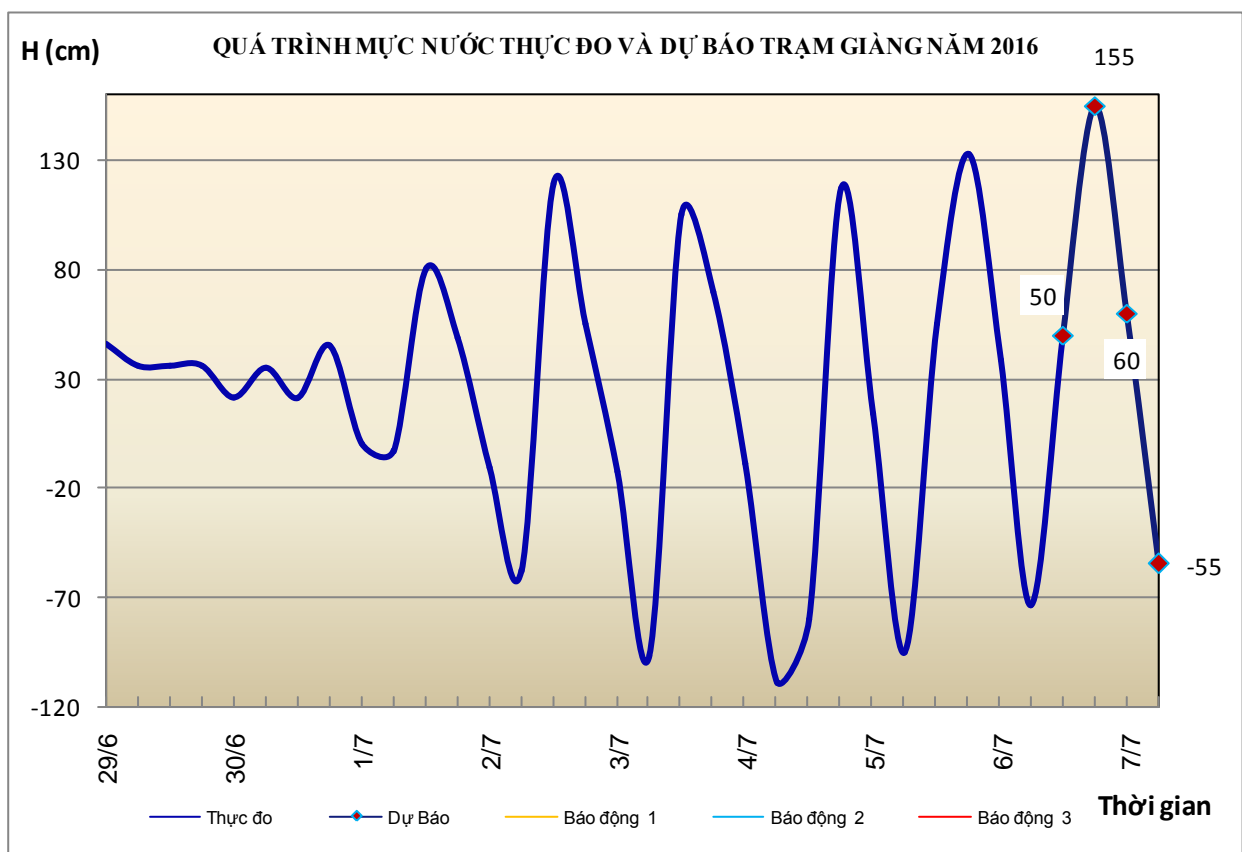


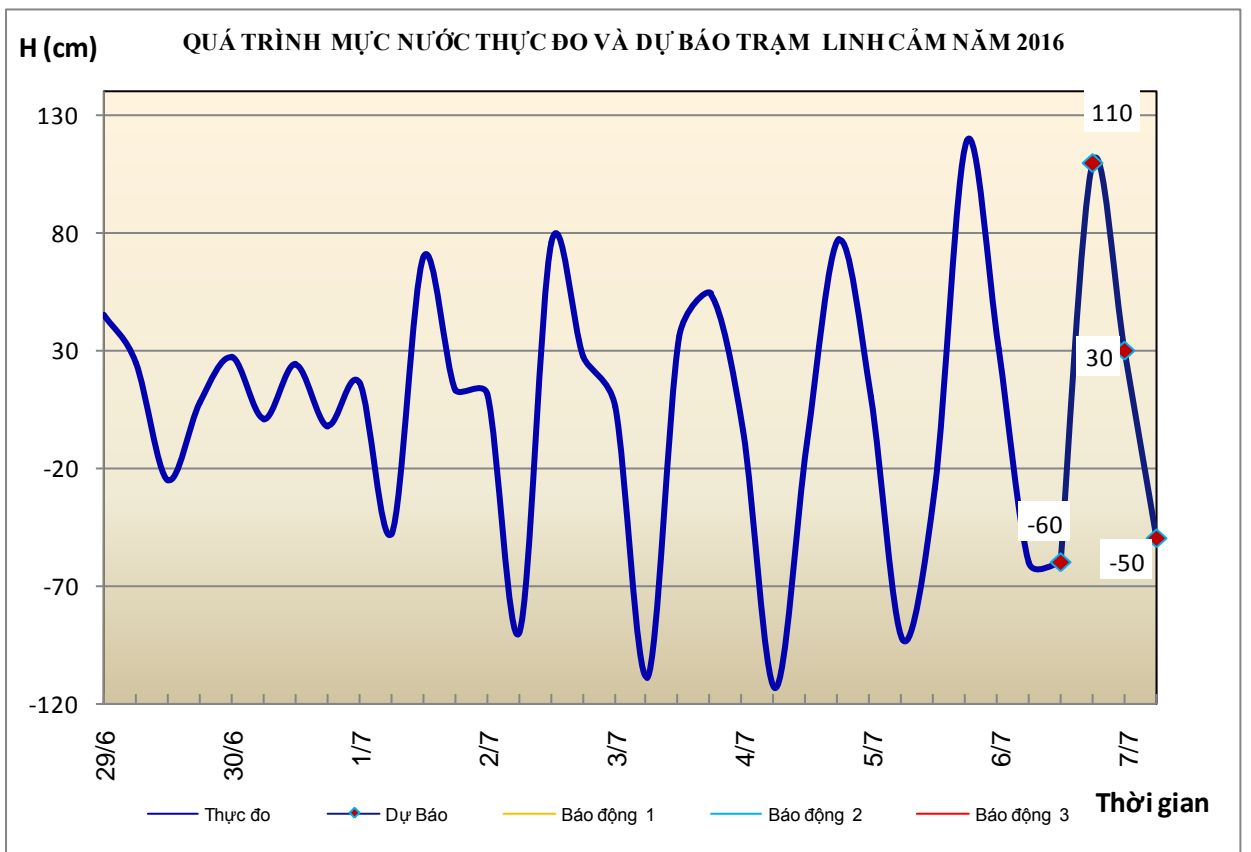
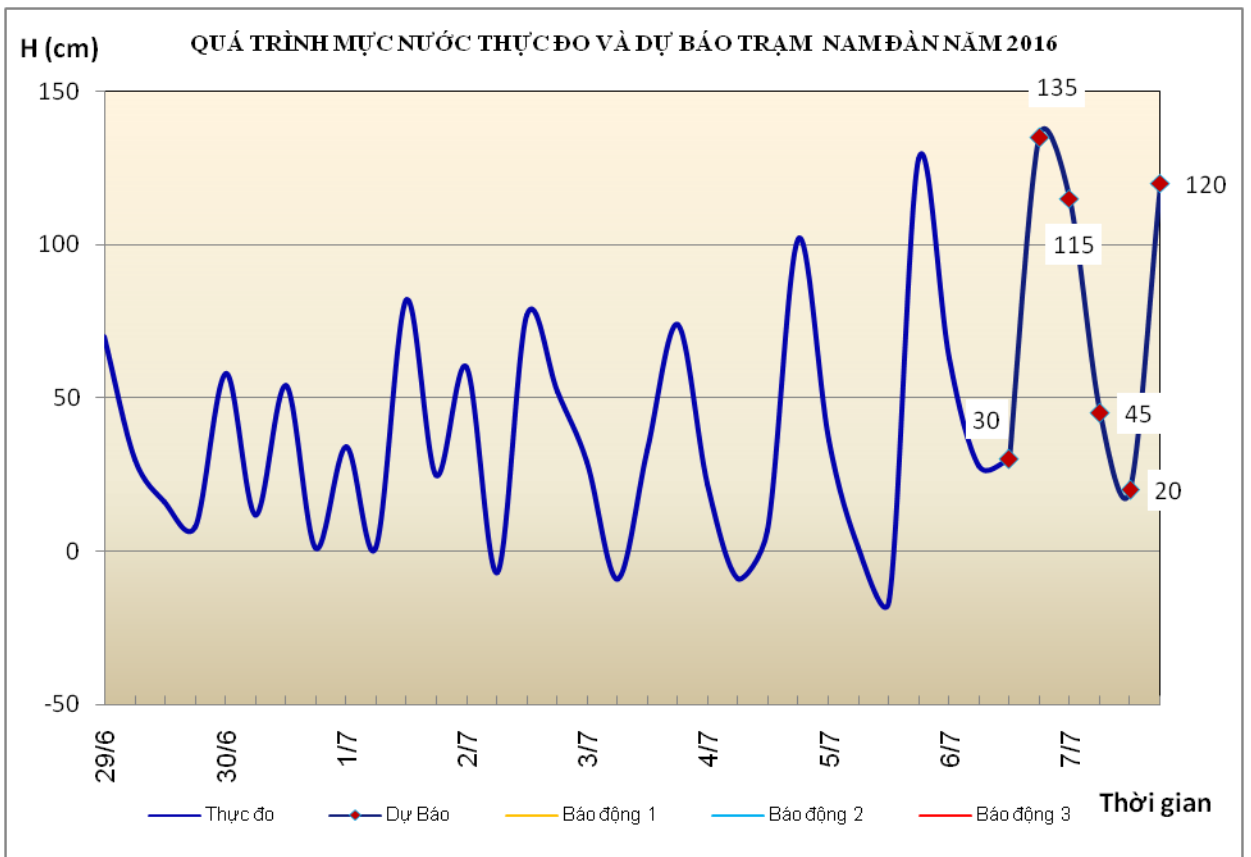
Hà Nội, ngày 6 tháng 7 năm 2016

## BẢN TIN DỰ BÁO THỦY VĂN HẠN NGẮN CÁC SÔNG TRUNG BỘ, TÂY NGUYÊN VÀ NAM BỘ

### 1. Khu vực Bắc Trung Bộ

Nhận xét	Dự báo
<b>1.1. Sông Bưởi:</b> Mức nước biến đổi chậm.	Mức nước có dao động.
<b>1.2. Sông Mã:</b> Mức nước đang lên.	Mức nước tiếp tục lên nhưng còn ở mức thấp.
<b>1.3. Sông Chu:</b> Mức nước thượng lưu biến đổi chậm, hạ lưu dao động theo điều tiết của công trình thủy điện.	Mức nước thượng lưu có dao động, hạ lưu dao động theo điều tiết của công trình thủy điện.
<b>1.4. Sông Cả:</b> Mức nước thượng lưu lên chậm, hạ lưu chịu ảnh hưởng điều tiết của công trình thủy điện.	Mức nước thượng lưu có dao động, hạ lưu chịu ảnh hưởng điều tiết của công trình thủy điện.
<b>1.5. Sông La:</b> Mức nước thượng lưu dao động theo xu thế lên chậm, hạ lưu biến đổi chậm.	Mức nước có dao động.
<b>Cảnh báo:</b> Nguy cơ cao xảy ra lũ quét trên các sông suối nhỏ, sạt lở đất tại khu vực miền núi và ngập úng ở vùng trũng tỉnh Thanh Hóa.	



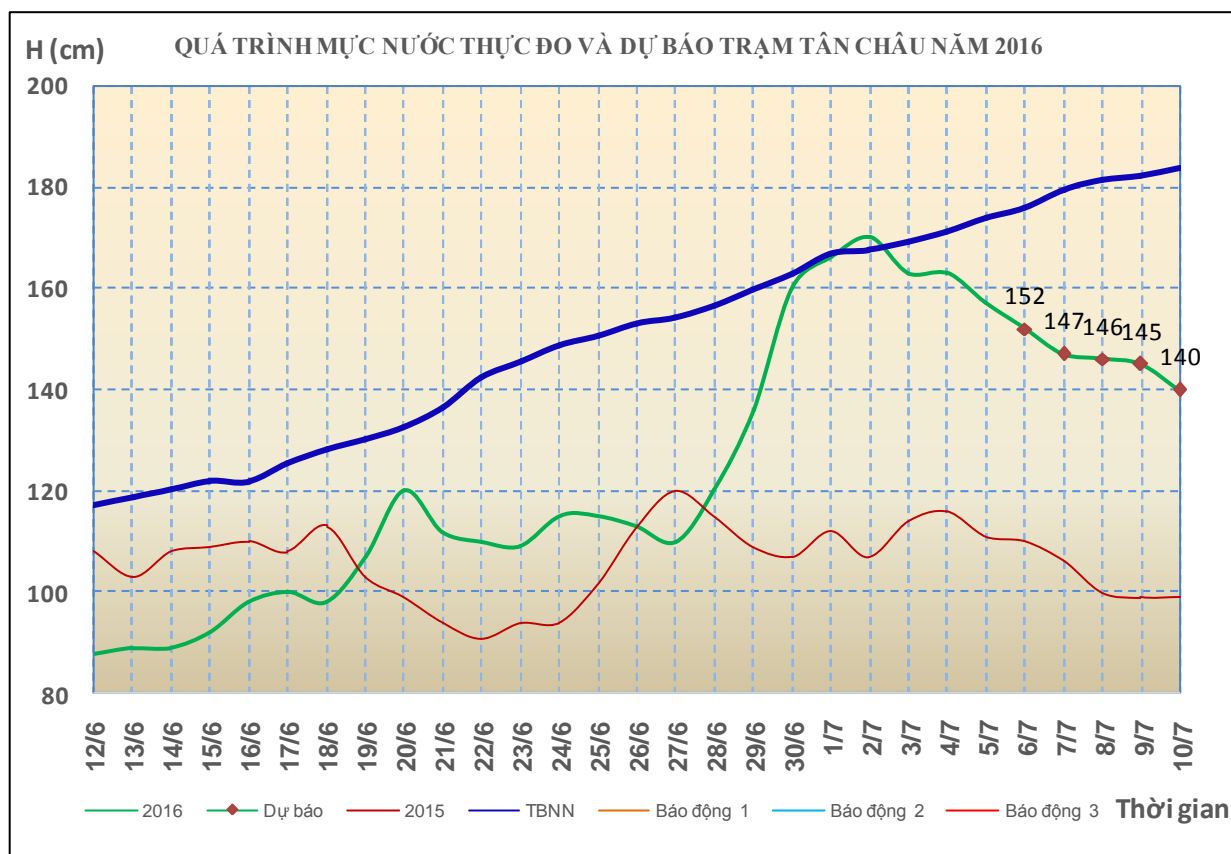


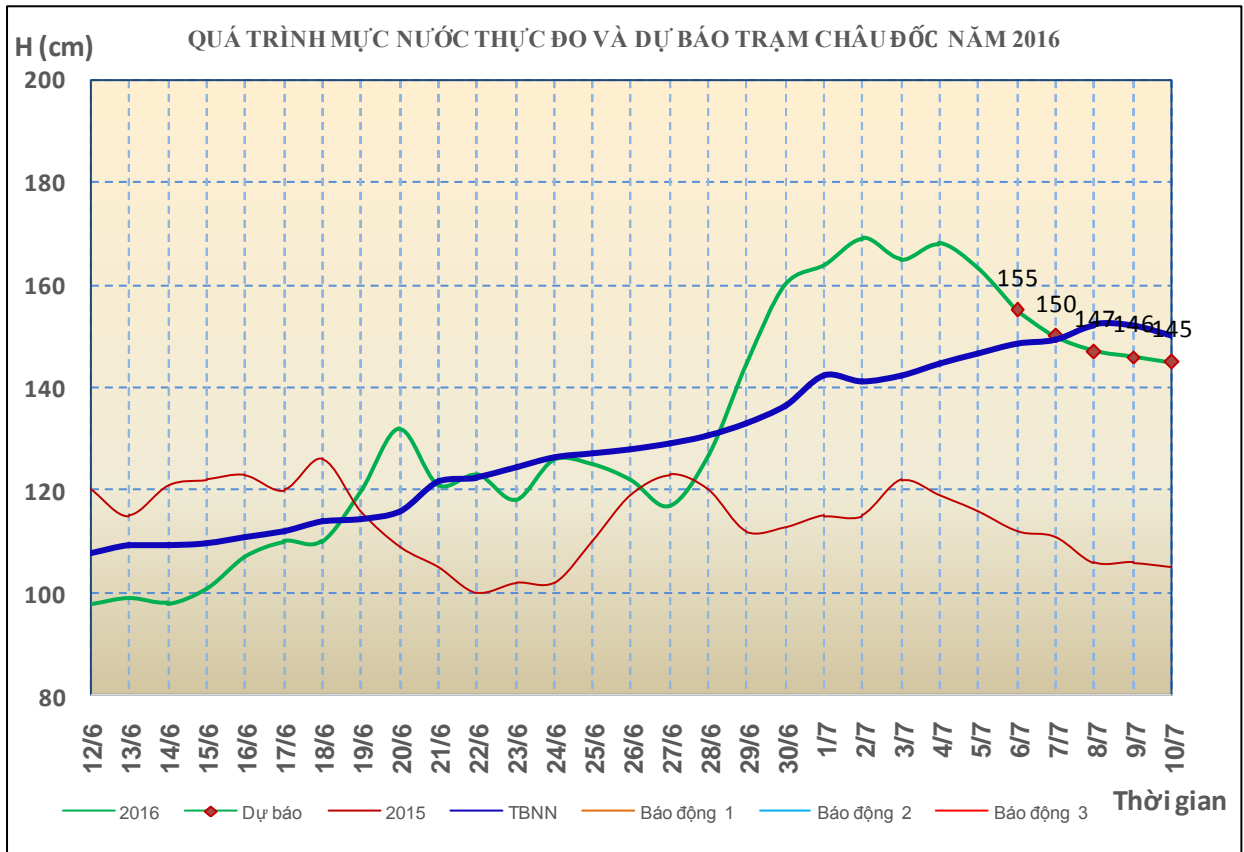
## 2. Khu vực Bình Thuận và Tây Nguyên

Nhận xét	Dự báo
<b>2.1. Bình Thuận:</b> Mức nước các sông ít biến đổi.	Mức nước các sông ít biến đổi.
<b>2.2. Sông Sê San:</b> Mức nước sông Sê San biến đổi chậm.	Trong 24 giờ tới, mức nước sông Sê San có dao động nhỏ.
<b>2.3. Sông Srêpôk:</b> Mức nước sông Krông Ana biến đổi chậm, Srêpôk biến đổi theo điều tiết hồ chứa.	Mức nước sông Krông Ana có dao động nhỏ, sông Srêpôk tiếp tục biến đổi theo điều tiết hồ chứa.
<b>2.4 Các sông khác:</b> Mức nước các sông khác ở Tây Nguyên biến đổi chậm.	Mức nước các sông khác ở Tây Nguyên có dao động nhỏ.

## 3. Khu vực Nam Bộ

Nhận xét	Dự báo
<b>3.1. Sông Cửu Long:</b> Mức nước đầu nguồn sông Cửu Long đang xuống. Mức nước cao nhất ngày 05/7 trên sông Tiền tại Tân Châu: 1,57m, trên sông Hậu tại Châu Đốc: 1,63m.	Mức nước đầu nguồn sông Cửu Long tiếp tục xuống. Đến ngày 10/7, mức nước cao nhất ngày tại Tân Châu xuống mức 1,35m; tại Châu Đốc xuống mức 1,40m.
<b>3.2. Sông Đồng Nai:</b> Trong 24 giờ qua, mức nước sông Đồng Nai tại Tà Lài biến đổi chậm, lúc 7h/06/07: 110,82m	Trong 24 giờ tới, mức nước sông Đồng Nai tại Tà Lài có dao động và ở mức 110,90m





#### 4. Bảng mực nước thực đo và dự báo

##### 4.1. Khu vực Trung Bộ và Tây Nguyên

Đơn vị: cm

Sông	Trạm	Mực nước thực đo		Mực nước dự báo		
		19h-05/07	7h-06/07	19h-06/07	7h-07/07	19h-07/07
Mã	Lý Nhân	257	292 ↑	320 ↑	370 ↑	
Mã	Giàng	133	-74 ↓	155 ↑	-55 ↓	
Cả	Nam Đàn	128	28 ↓	135 ↑	45 ↓	120 ↑
La	Linh Cảm	119	-60 ↓	110 ↑	-50 ↓	
Gianh	Mai Hóa	29	-28 ↓			
Hương	Kim Long	41	42 ↑			
Vu Gia	Ái Nghĩa	262	318 ↑			
Thu Bồn	Câu Lâu	-65	19 ↑			
Trà Khúc	Trà Khúc	78	77 →			
Ba	Phú Lâm	-77	19 ↑			
Cái Nha Trang	Đồng Trăng	311	310 →			
DakBla	KonTum	51519	51540 ↑	51535 ↓	51545 ↑	
Srêpôk	Bản Đôn	16915	16782 ↓	16920 ↑	16850 ↓	
Đồng Nai	Tà Lài	11077	11081 ↑	11080 ↓	11090 ↑	

## 4.2. Khu vực Nam Bộ

Đơn vị: cm

Sông	Trạm	Mực nước	Mực nước dự báo					
		05/07	06/07	07/07	08/07	09/07	10/07	
Sông Tiền	Tân Châu	157 ↓	152 ↓	147 ↓	142 ↓	141 ↓	140 ↓	
	Mỹ Thuận	120 ↑	118 ↓	115 ↓	110 ↓	105 ↓	100 ↓	
Sông Hậu	Châu Đốc	163 ↓	155 ↓	150 ↓	147 ↓	146 ↓	145 ↓	
	Cần Thơ	136 ↑	132 ↓	125 ↓	118 ↓	110 ↓	105 ↓	

Tin phát lúc: 11h00'

Duyệt bản tin: Phùng Tiến Dũng

**PHÒNG DỰ BÁO THỦY VĂN TRUNG BỘ,  
TÂY NGUYÊN VÀ NAM BỘ**

**Dự báo viên:** Huệ, Ngân, Nhung, Vân