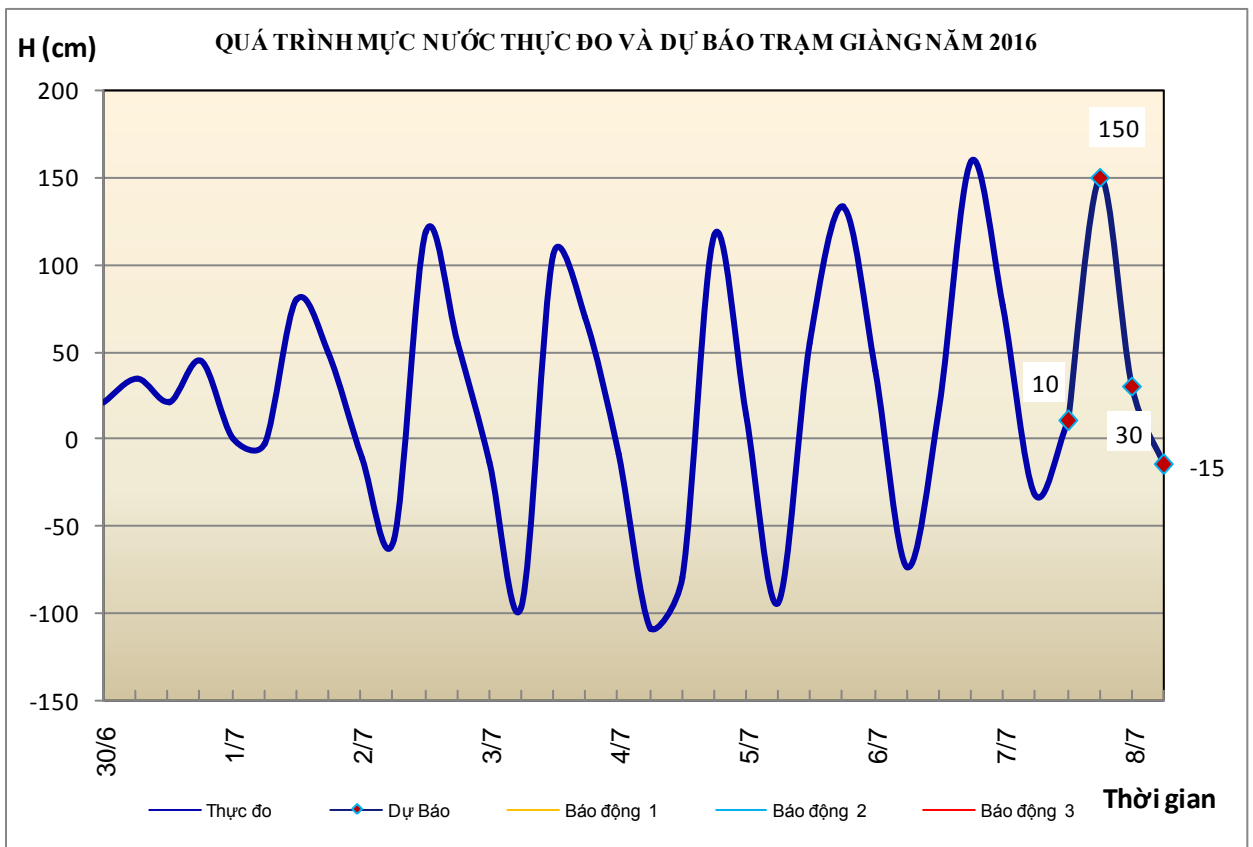


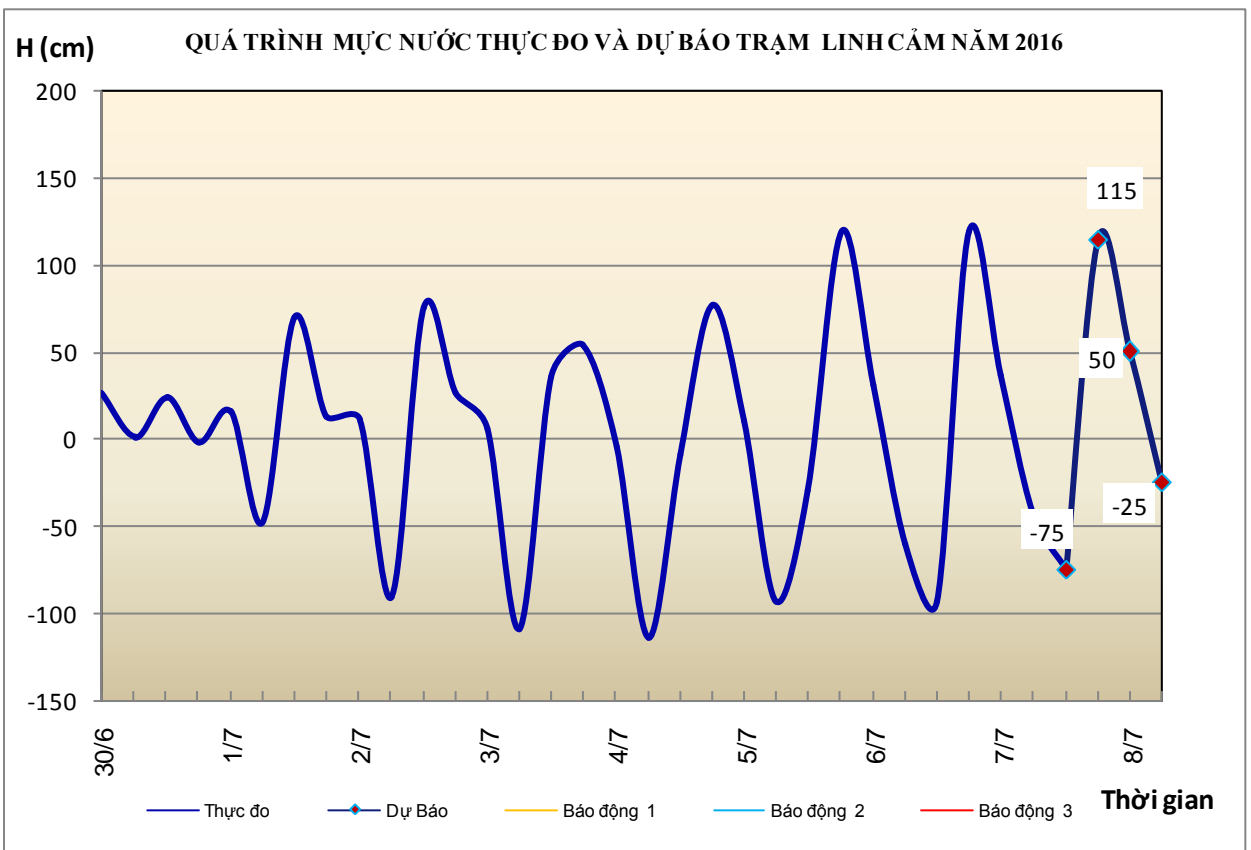
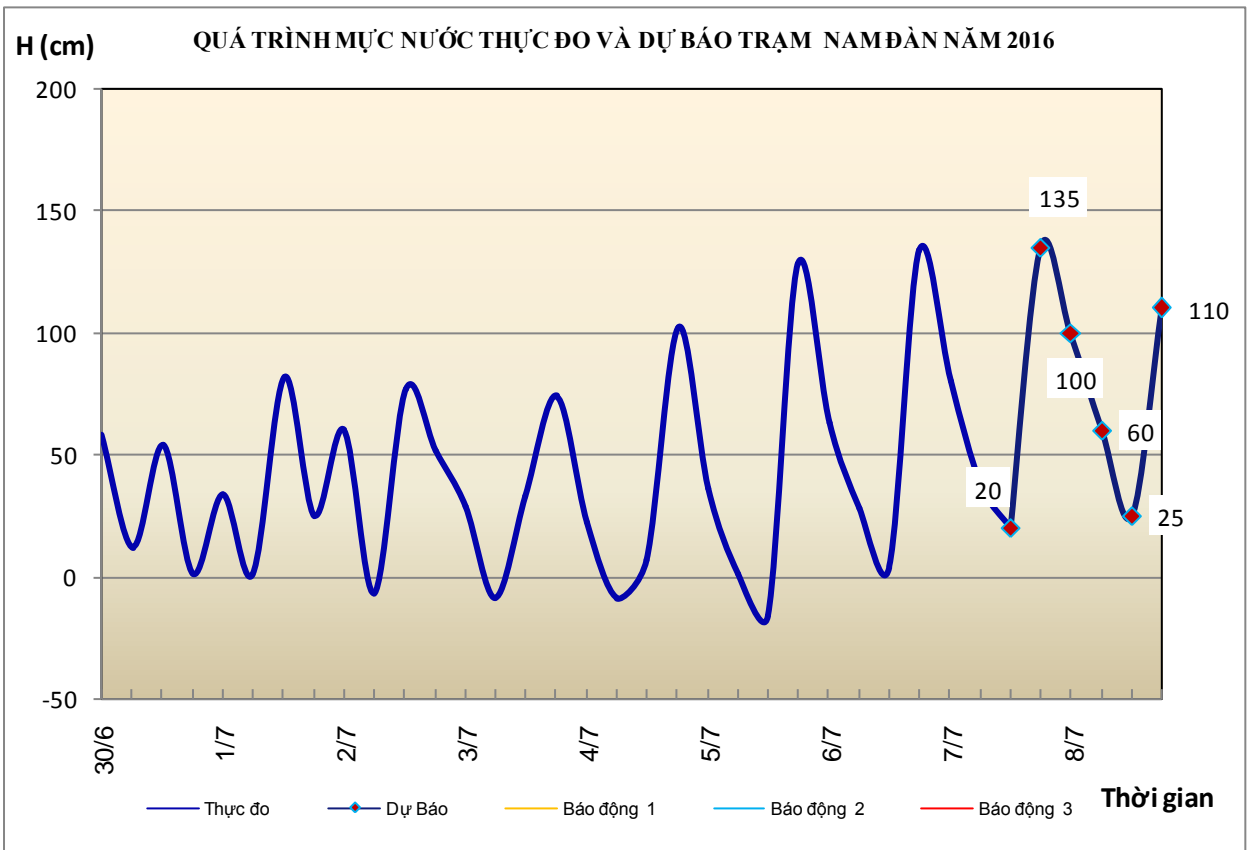
Hà Nội, ngày 7 tháng 7 năm 2016

## BẢN TIN DỰ BÁO THỦY VĂN HẠN NGẮN CÁC SÔNG TRUNG BỘ, TÂY NGUYÊN VÀ NAM BỘ

### 1. Khu vực Bắc Trung Bộ

Nhận xét	Dự báo
<b>1.1. Sông Bưởi:</b> Mức nước đang lên chậm.	Trong 12h tới, mực nước tiếp tục lên chậm nhưng còn ở mức thấp, sau đó xuống.
<b>1.2. Sông Mã:</b> Mức nước đang xuống chậm.	Mức nước biến đổi chậm.
<b>1.3. Sông Chu:</b> Mức nước thượng lưu biến đổi chậm, hạ lưu chịu ảnh hưởng điều tiết của công trình thủy điện.	Mức nước thượng lưu có dao động nhỏ, hạ lưu chịu ảnh hưởng điều tiết của công trình thủy điện.
<b>1.4. Sông Cả:</b> Mức nước thượng lưu có dao động, hạ lưu chịu ảnh hưởng điều tiết của công trình thủy điện.	Mức nước thượng lưu có dao động, hạ lưu chịu ảnh hưởng điều tiết của công trình thủy điện.
<b>1.5. Sông La:</b> Mức nước thượng lưu dao động theo xu thế lên chậm, hạ lưu biến đổi chậm.	Mức nước thượng lưu có dao động, hạ lưu biến đổi chậm.



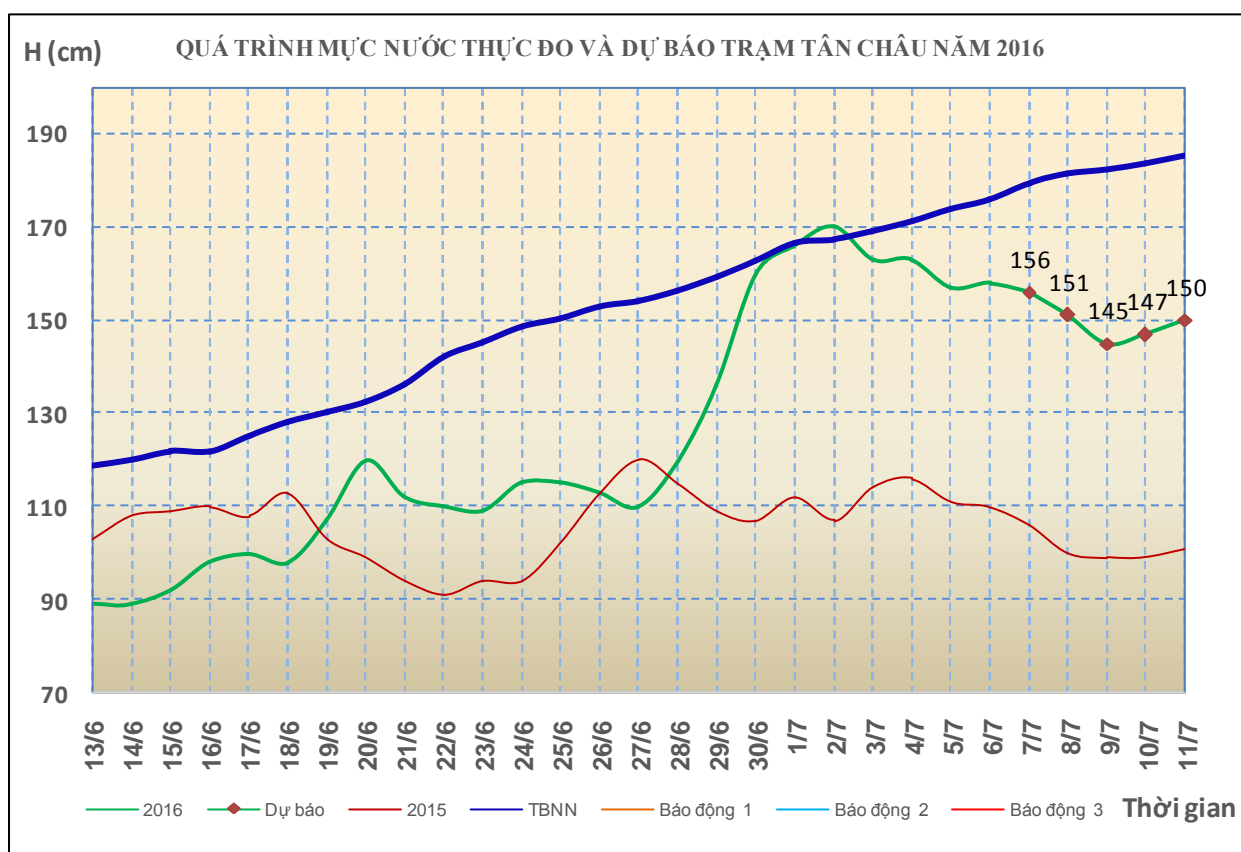


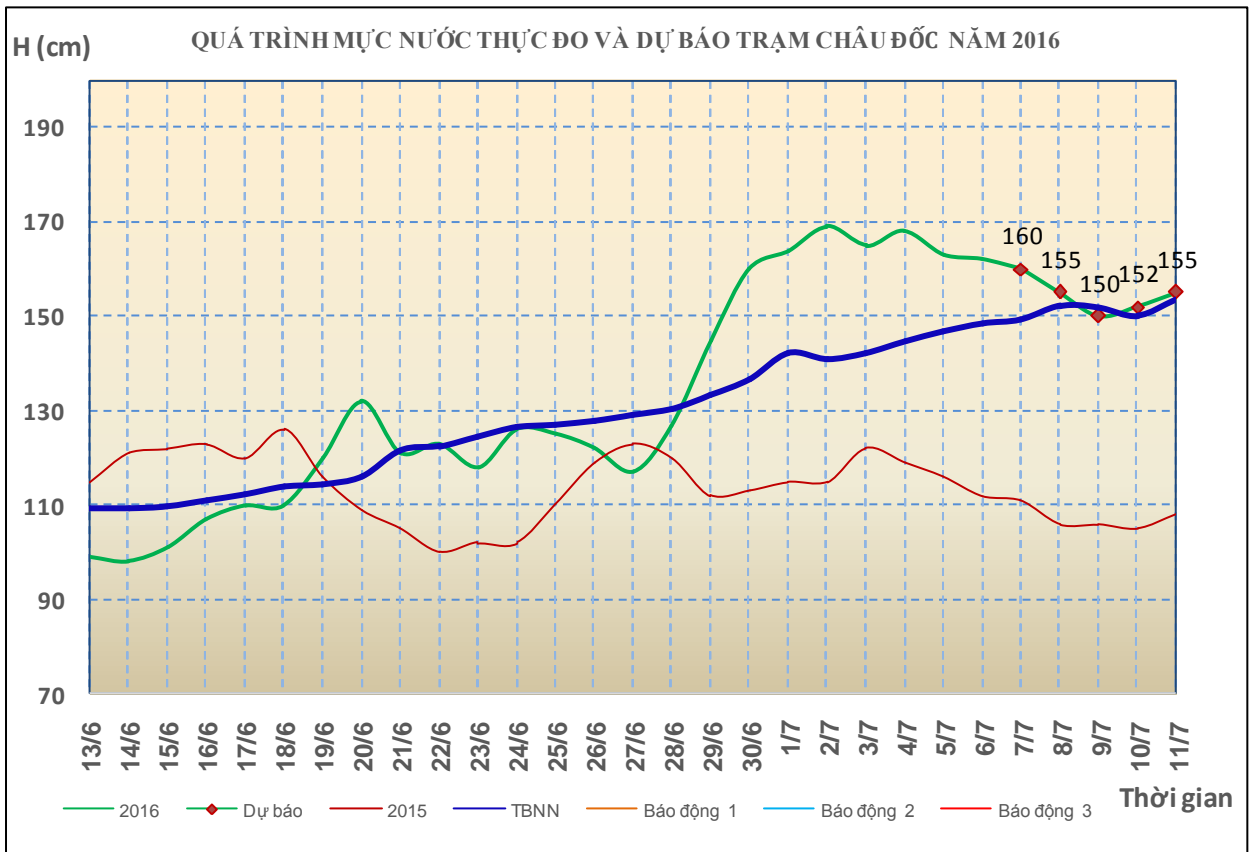
## 2. Khu vực Bình Thuận và Tây Nguyên

Nhận xét	Dự báo
<b>2.1. Bình Thuận:</b> Mức nước các sông biến đổi chậm.	Mức nước các sông biến đổi chậm.
<b>2.2. Sông Sê San:</b> Mức nước sông Sê San biến đổi chậm.	Trong 24 giờ tới, mức nước sông Sê San có dao động nhỏ.
<b>2.3. Sông Srêpôk:</b> Mức nước sông Krông Ana có dao động nhỏ, sông Srêpôk dao động theo điều tiết hồ chứa. .	Mức nước sông Krông Ana biến đổi chậm, sông Srêpôk tiếp tục dao động theo điều tiết hồ chứa. .
<b>2.4 Các sông khác:</b> Mức nước các sông khác ở Tây Nguyên biến đổi chậm.	Mức nước các sông khác ở Tây Nguyên có dao động nhỏ

## 3. Khu vực Nam Bộ

Nhận xét	Dự báo
<b>3.1. Sông Cửu Long:</b> Mức nước đầu nguồn sông Cửu Long biến đổi chậm. Mức nước cao nhất ngày 06/07, trên sông Tiền tại Tân Châu: 1,58m, trên sông Hậu tại Châu Đốc: 1,62m.	Trong 2-3 ngày tới, mức nước đầu nguồn sông Cửu Long tiếp tục xuống, sau đó có khả năng lên lại. Đến ngày 11/07, mức nước cao nhất ngày tại Tân Châu ở mức 1,50m; tại Châu Đốc ở mức 1,55m.
<b>3.2. Sông Đồng Nai:</b> Trong 24 giờ qua, mức nước sông Đồng Nai tại Tà Lài biến đổi chậm, lúc 7h/07/07: 110,95m	Trong 24 giờ tới, mức nước sông Đồng Nai tại Tà Lài có dao động và ở mức 111,10m





#### 4. Bảng mực nước thực đo và dự báo

##### 4.1. Khu vực Trung Bộ và Tây Nguyên

Đơn vị: cm

Sông	Trạm	Mực nước thực đo		Mực nước dự báo		
		19h-06/07	7h-07/07	19h-07/07	7h-08/07	19h-08/07
Mã	Lý Nhân	355	371 ↓	355 ↓	345 ↓	
Mã	Giàng	159	-32 ↓	150 ↑	-15 ↓	
Cả	Nam Đàn	134	38 ↓	135 ↑	60 ↓	110 ↑
La	Linh Cảm	119	-42 ↓	115 ↑	-25 ↓	
Gianh	Mai Hóa	60	-20 ↓			
Hương	Kim Long	39	44 ↑			
Vu Gia	Ái Nghĩa	278	336 ↑			
Thu Bồn	Câu Lâu	-60	15 ↑			
Trà Khúc	Trà Khúc	73	57 ↓			
Ba	Phú Lâm	-74	4 ↑			
Cái Nha Trang	Đồng Trăng	310	309 →			
DakBla	KonTum	51513	51522 ↑	51520 ↓	51525 ↑	
Srêpôk	Bản Đôn	16820	16780 ↓	16825 ↑	16775 ↓	
Đồng Nai	Tà Lài	11087	11095 ↑	11100 ↑	11110 ↑	

## 4.2. Khu vực Nam Bộ

Đơn vị: cm

Sông	Trạm	Mức nước	Mức nước dự báo					
		06/07	07/07	08/07	09/07	10/07	11/07	
Sông Tiền	Tân Châu	158 ↑	156 ↓	151 ↓	145 ↓	147 ↑	150 ↑	
	Mỹ Thuận	114 ↓	115 ↑	110 ↓	105 ↓	107 ↑	110 ↑	
Sông Hậu	Châu Đốc	162 ↓	160 ↓	155 ↓	150 ↓	152 ↑	155 ↑	
	Cần Thơ	127 ↓	125 ↓	120 ↓	115 ↓	117 ↑	120 ↑	

Tin phát lúc: 11h00'

Duyệt bản tin: Phùng Tiến Dũng

**PHÒNG DỰ BÁO THỦY VĂN TRUNG BỘ,  
TÂY NGUYÊN VÀ NAM BỘ**

Dự báo viên: Huệ, Ngân, Nhung, Vân