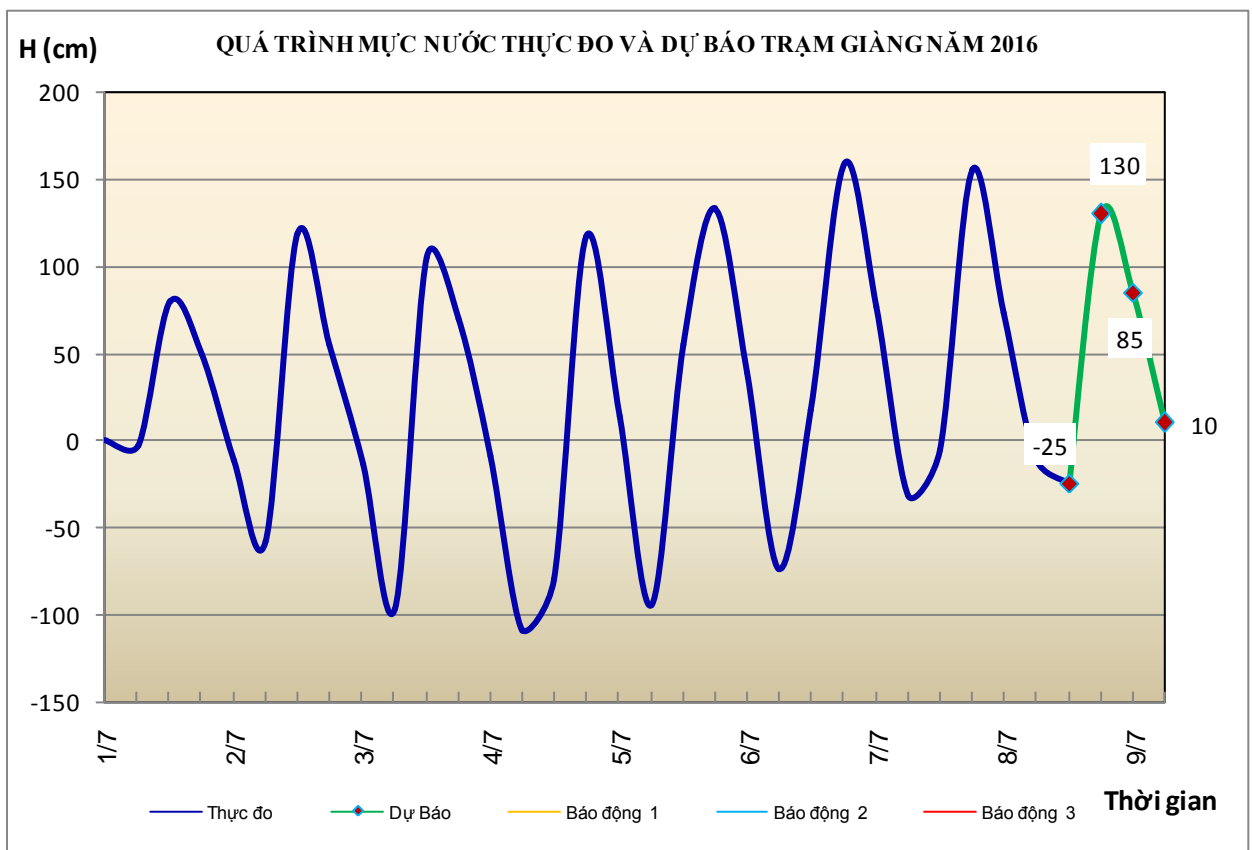


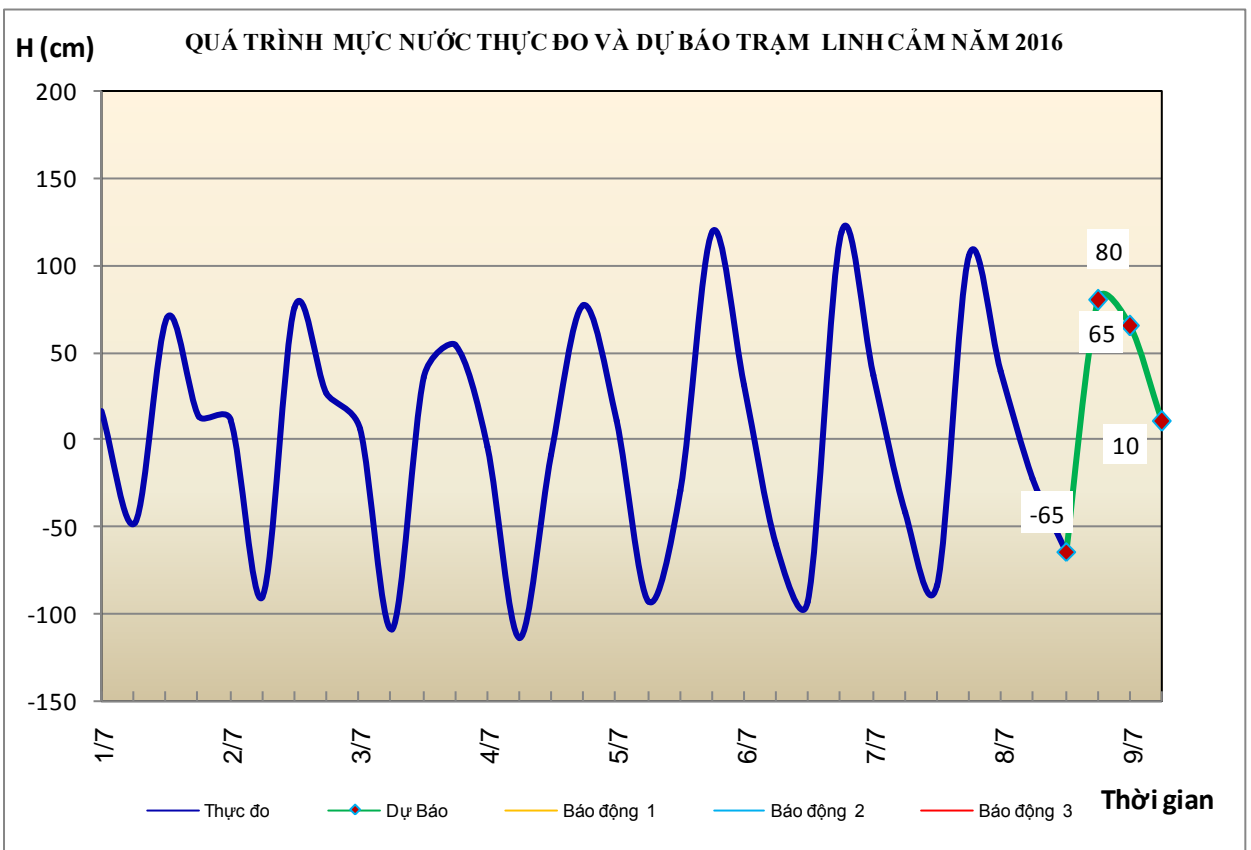
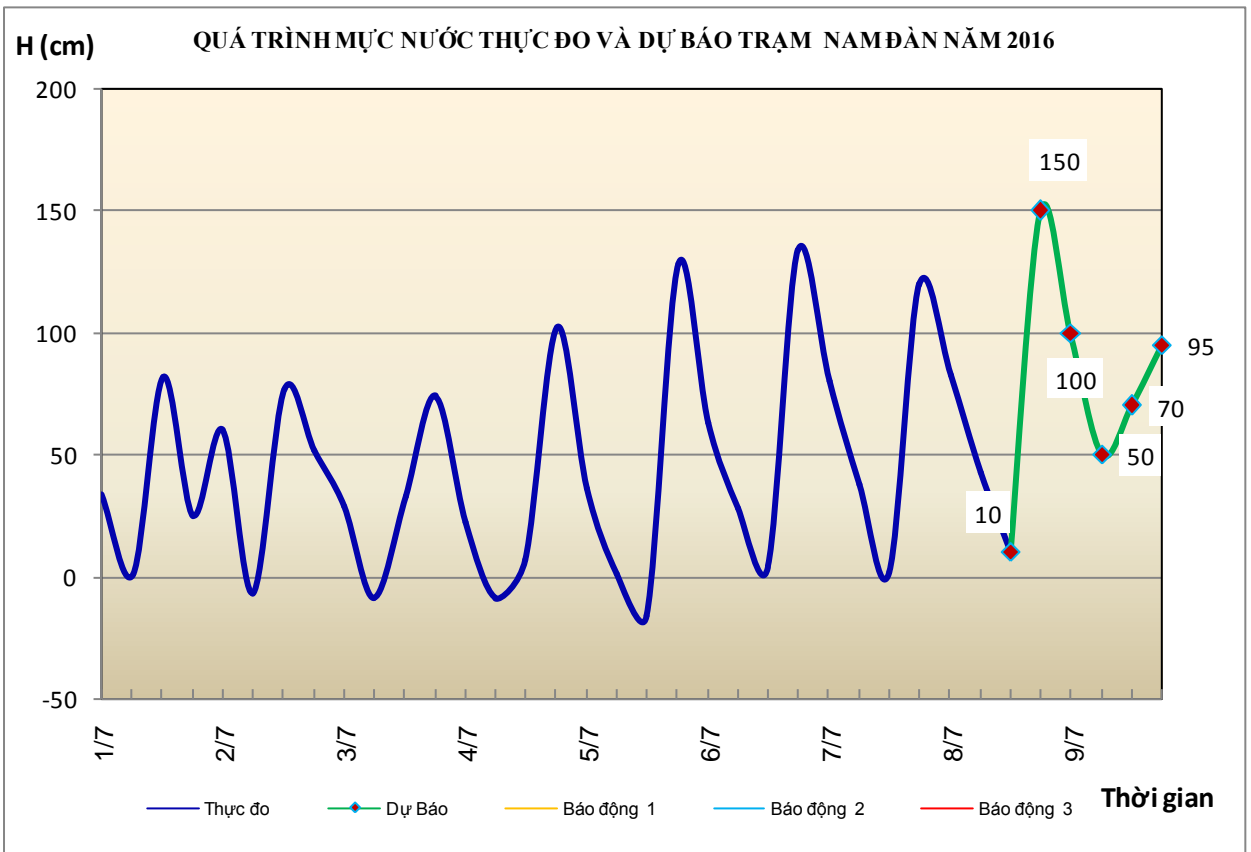
Hà Nội, ngày 8 tháng 7 năm 2016

BẢN TIN DỰ BÁO THỦY VĂN HẠN NGẮN CÁC SÔNG TRUNG BỘ, TÂY NGUYÊN VÀ NAM BỘ

1. Khu vực Bắc Trung Bộ

Nhận xét	Dự báo
1.1. Sông Bưởi: Mức nước thượng lưu xuống chậm, hạ lưu lên chậm.	Mức nước xuống chậm.
1.2. Sông Mã: Mức nước biến đổi chậm.	Mức nước biến đổi chậm.
1.3. Sông Chu: Mức nước thượng lưu biến đổi chậm, hạ lưu chịu ảnh hưởng điều tiết của công trình thủy điện.	Mức nước thượng lưu biến đổi chậm, hạ lưu chịu ảnh hưởng điều tiết của công trình thủy điện.
1.4. Sông Cả: Mức nước có dao động.	Mức nước có dao động.
1.5. Sông La: Mức nước biến đổi chậm.	Mức nước biến đổi chậm.



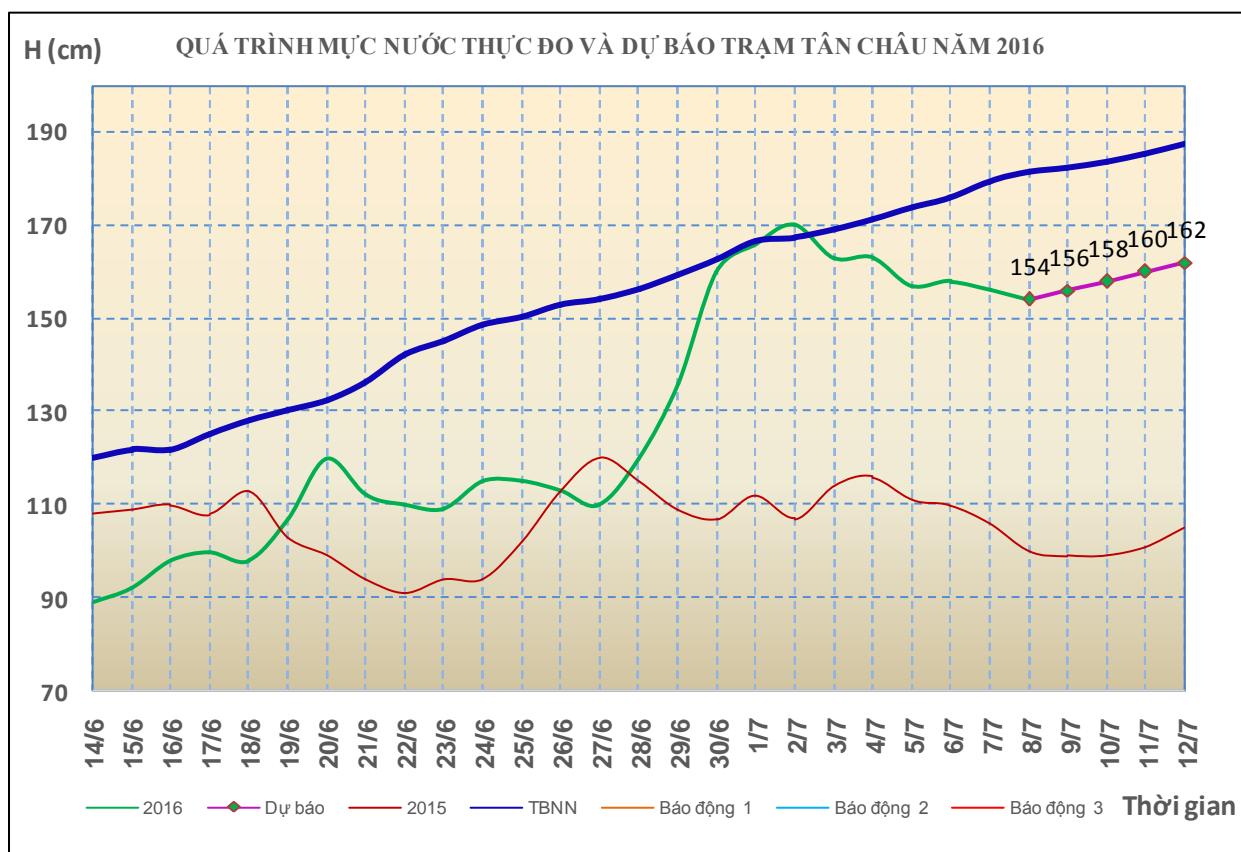


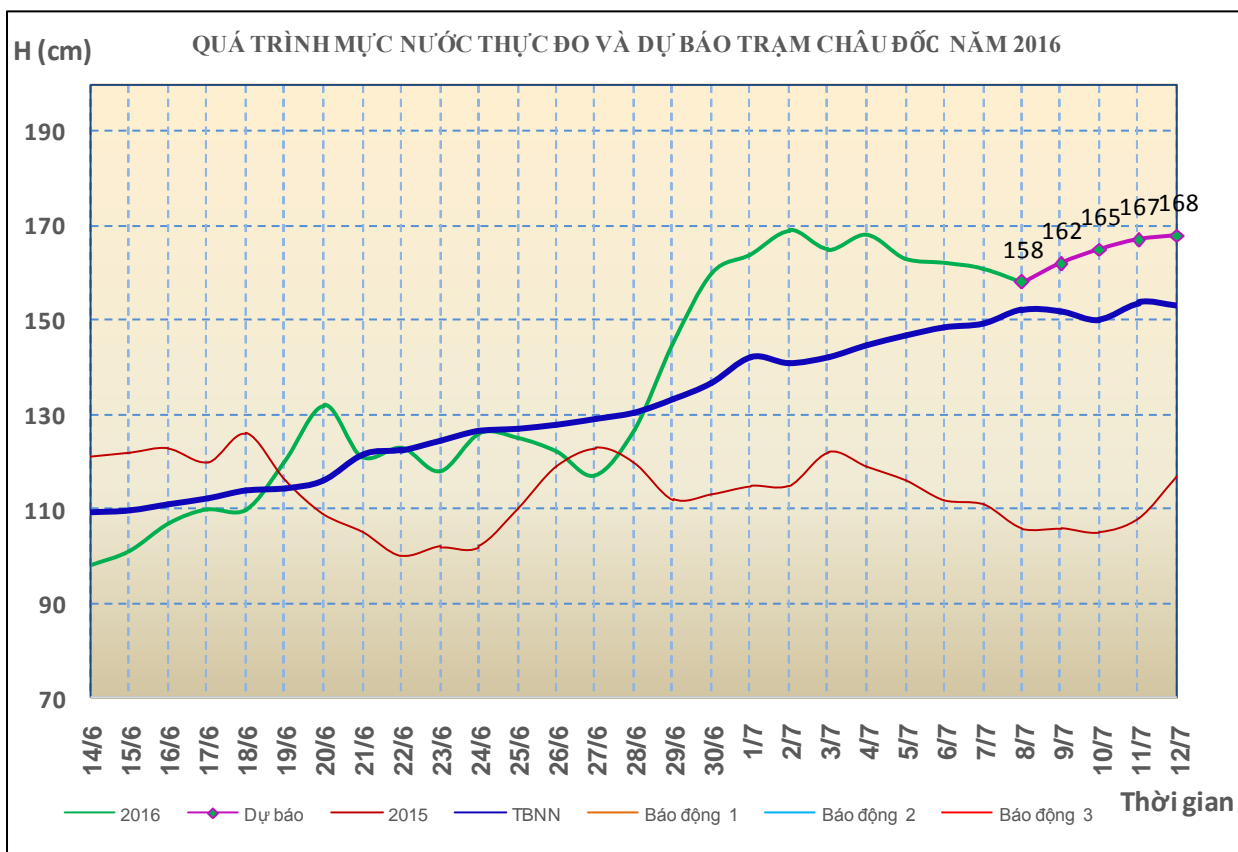
2. Khu vực Bình Thuận và Tây Nguyên

Nhận xét	Dự báo
2.1. Bình Thuận: Mức nước các sông biến đổi chậm.	Mức nước các sông biến đổi chậm.
2.2. Sông Sê San: Mức nước sông Sê San biến đổi chậm.	Trong 24 giờ tới, mức nước sông Sê San biến đổi chậm.
2.3. Sông Srêpôk: Mức nước sông Srêpôk dao động theo điều tiết hồ chứa.	Mức nước sông Srêpôk tiếp tục dao động theo điều tiết hồ chứa.
2.4 Các sông khác: Mức nước các sông khác ở Tây Nguyên biến đổi chậm.	Mức nước các sông khác ở Tây Nguyên biến đổi chậm.

3. Khu vực Nam Bộ

Nhận xét	Dự báo
3.1. Sông Cửu Long: Mức nước đầu nguồn sông Cửu Long biến đổi chậm. Mức nước cao nhất ngày 07/07 trên sông Tiền tại Tân Châu: 1,56m, trên sông Hậu tại Châu Đốc: 1,61m.	Trong những ngày tới, mức nước đầu nguồn sông Cửu Long sẽ lên lại. Đến ngày 12/07, mức nước cao nhất ngày tại Tân Châu lên mức 1,62m; tại Châu Đốc lên mức 1,68m.
3.2. Sông Đồng Nai: Trong 24 giờ qua, mức nước sông Đồng Nai tại Tà Lài biến đổi chậm, lúc 07h/08/07: 110,96m.	Trong 24 giờ tới, mức nước sông Đồng Nai tại Tà Lài biến đổi chậm và ở mức 111,0m.





4. Bảng mực nước thực đo và dự báo

4.1. Khu vực Trung Bộ và Tây Nguyên

Đơn vị: cm

Sông	Trạm	Mực nước thực đo		Mực nước dự báo		
		19h-07/07	7h-08/07	19h-08/07	7h-09/07	19h-09/07
Mã	Lý Nhân	372	376 ↓	365 ↓	360 ↓	
Mã	Giàng	155	-10 ↓	130 ↑	10 ↓	
Cả	Nam Đàn	120	43 ↓	150 ↑	50 ↓	95 ↑
La	Linh Cảm	105	-22 ↓	80 ↑	10 ↓	
Gianh	Mai Hóa	57	-10 ↓			
Hương	Kim Long	46	45 ↑			
Vu Gia	Ái Nghĩa	292	346 ↑			
Thu Bồn	Câu Lâu	-44	15 ↓			
Trà Khúc	Trà Khúc	50	40 ↓			
Ba	Phú Lâm	-71	-3 ↑			
Cái Nha Trang	Đồng Trăng	306	301 ↓			
DakBla	KonTum	51508	51515 ↑	51505 ↓	51515 ↑	
Srêpôk	Bản Đôn	16860	16782 ↓	16860 ↑	16785 ↓	
Đồng Nai	Tà Lài	11085	11096 ↑	11090 ↓	11100 ↑	

4.2. Khu vực Nam Bộ

Đơn vị: cm

Sông	Trạm	Mức nước	Mức nước dự báo					
		07/07	08/07	09/07	10/07	11/07	12/07	
Sông Tiền	Tân Châu	156 ↓	154 ↓	156 ↑	158 ↑	160 ↑	162 ↑	
	Mỹ Thuận	103 ↓	115 ↑	110 ↓	105 ↓	107 ↑	110 ↑	
Sông Hậu	Châu Đốc	161 ↓	158 ↓	162 ↑	165 ↑	167 ↑	168 ↑	
	Cần Thơ	121 ↓	125 ↑	120 ↓	115 ↓	117 ↑	120 ↑	

Tin phát lúc: 11h00'

Duyệt bản tin: Phùng Tiến Dũng

**PHÒNG DỰ BÁO THỦY VĂN TRUNG BỘ,
TÂY NGUYÊN VÀ NAM BỘ**
Dự báo viên: Huệ, Ngân, Nhung, Vân