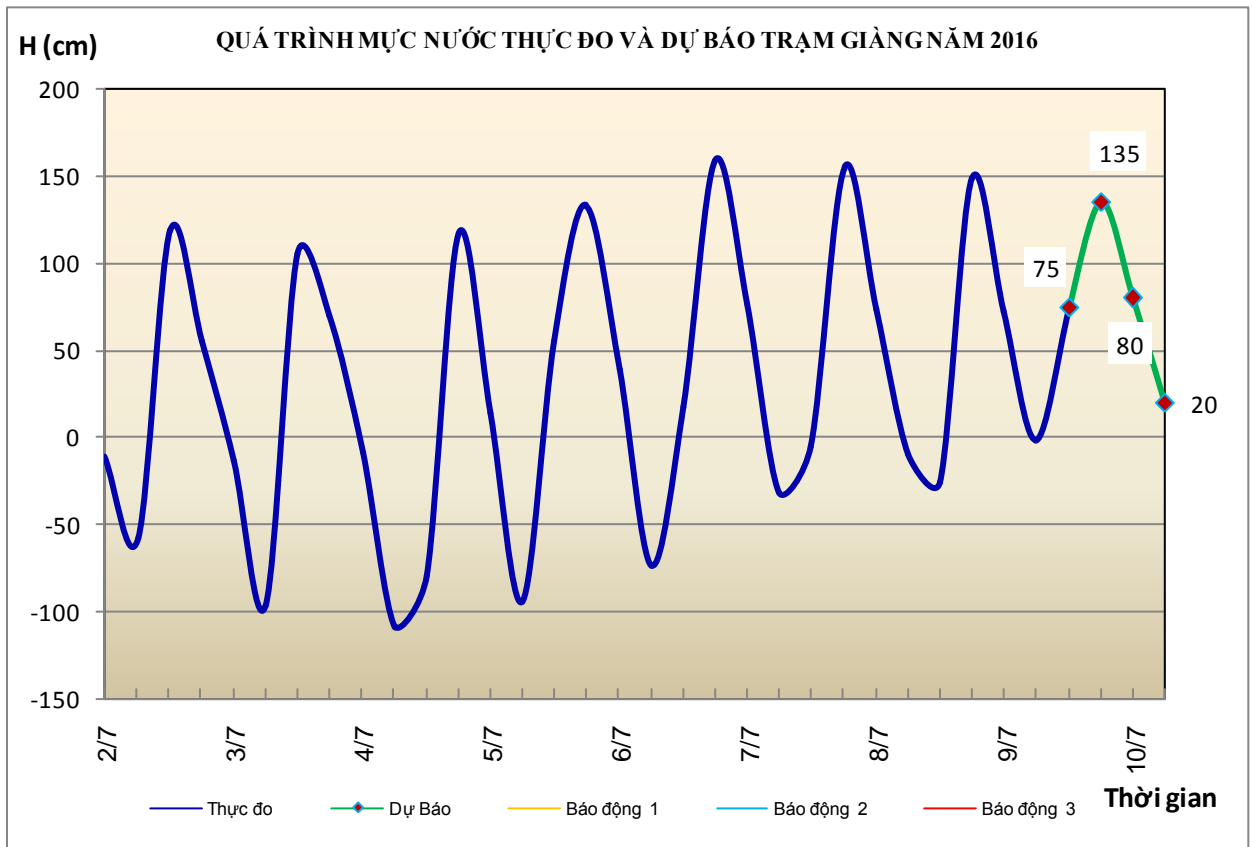


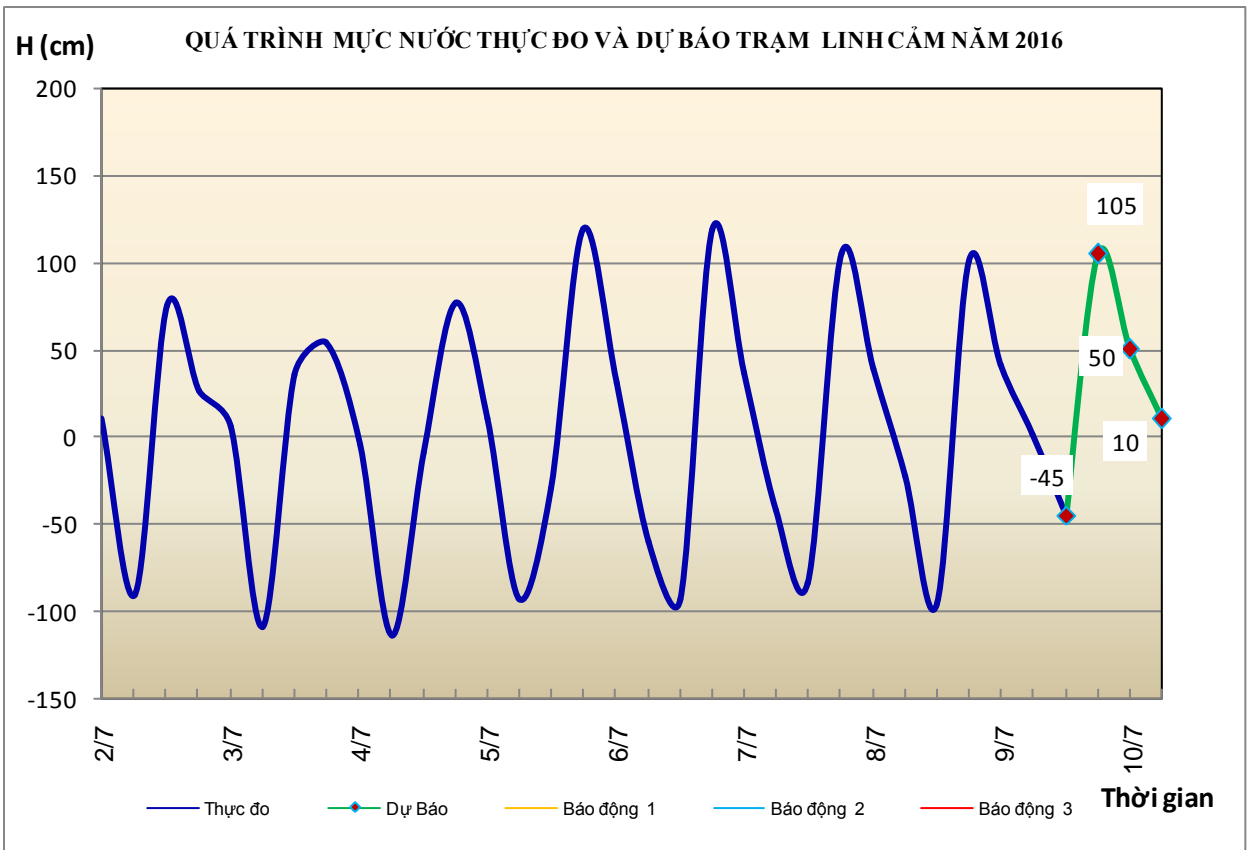
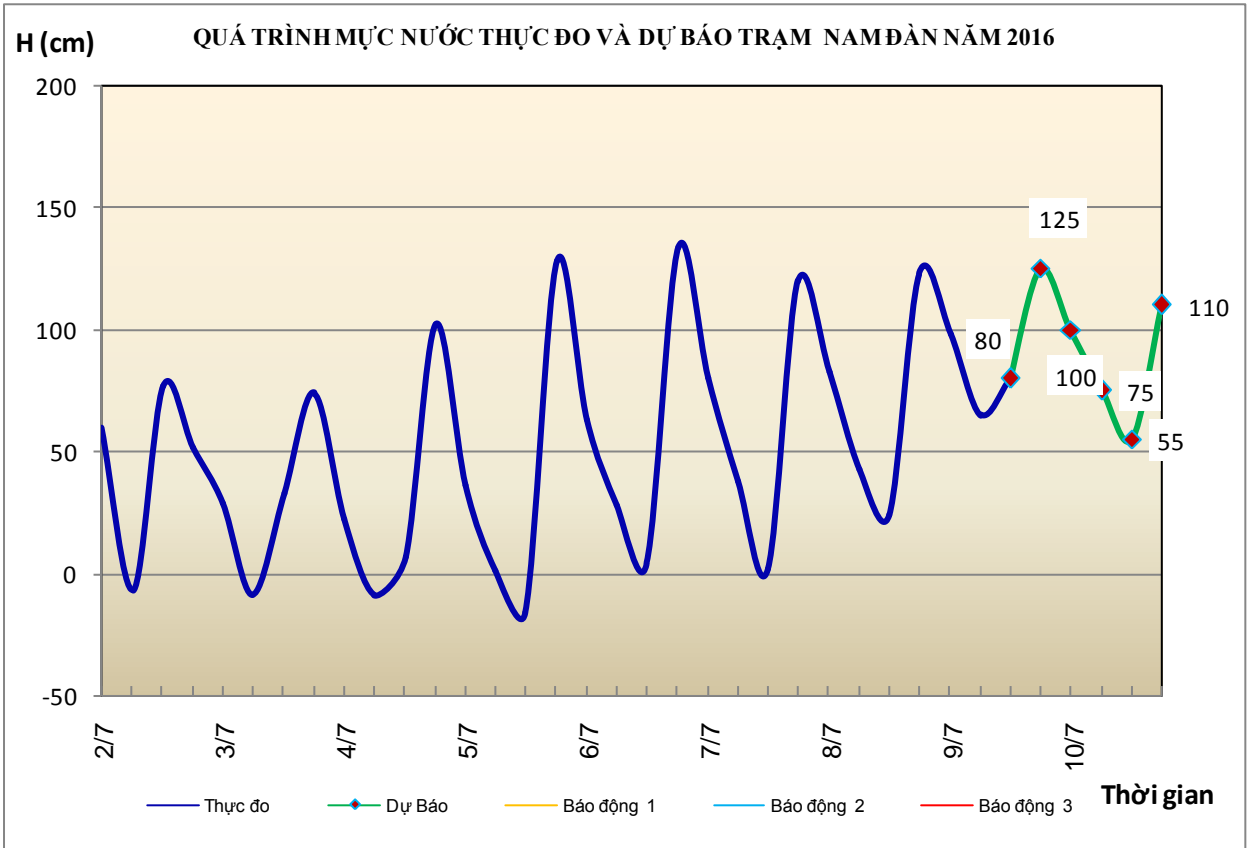
Hà Nội, ngày 9 tháng 7 năm 2016

## BẢN TIN DỰ BÁO THỦY VĂN HẠN NGẮN CÁC SÔNG TRUNG BỘ, TÂY NGUYÊN VÀ NAM BỘ

### 1. Khu vực Bắc Trung Bộ

Nhận xét	Dự báo
<b>1.1. Sông Bưởi:</b> Mức nước đang xuống.	Mức nước tiếp tục xuống .
<b>1.2. Sông Mã:</b> Mức nước biến đổi chậm.	Mức nước biến đổi chậm.
<b>1.3. Sông Chu:</b> Mức nước thượng lưu biến đổi chậm, hạ lưu chịu ảnh hưởng điều tiết của công trình thủy điện	Mức nước thượng lưu biến đổi chậm, hạ lưu chịu ảnh hưởng điều tiết của công trình thủy điện
<b>1.4. Sông Cả:</b> Mức nước biến đổi chậm	Mức nước biến đổi chậm
<b>1.5. Sông La:</b> Mức nước biến đổi chậm	Mức nước biến đổi chậm



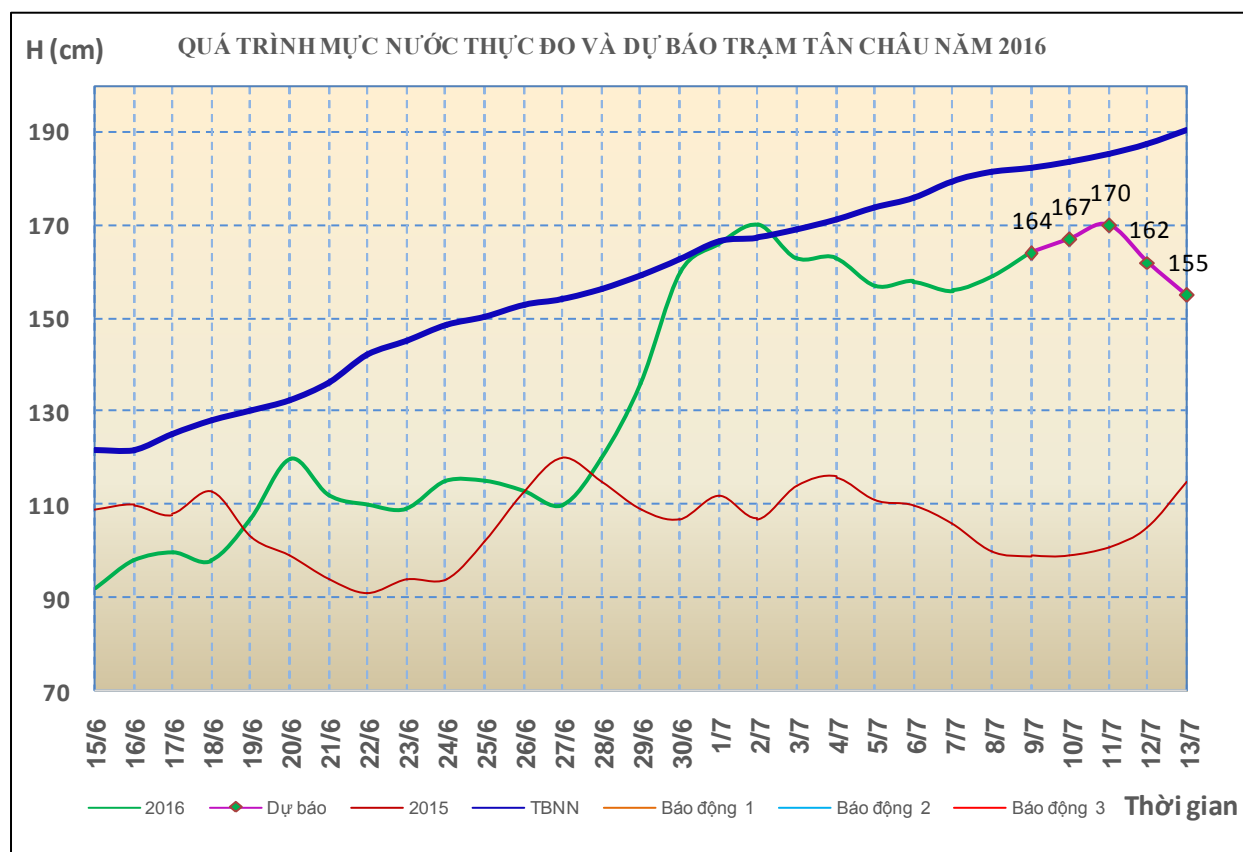


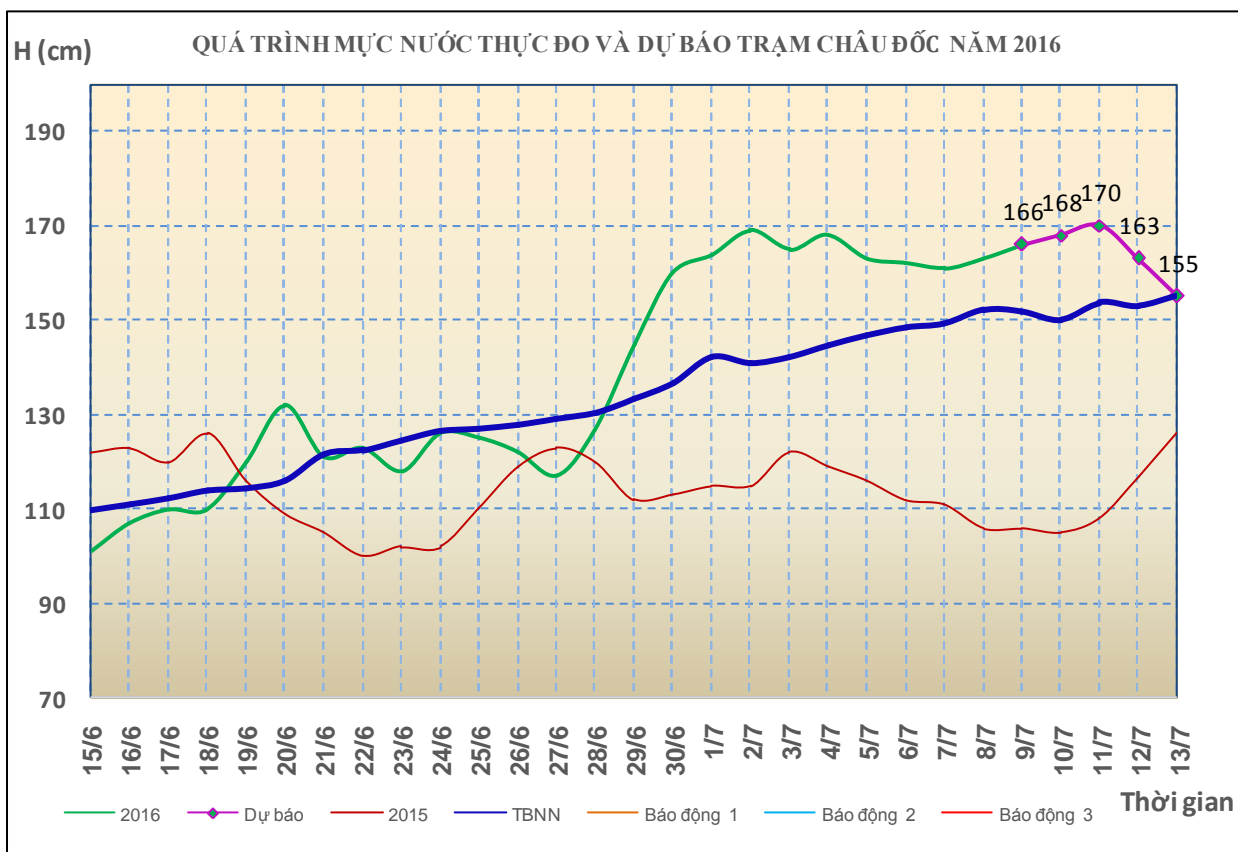
## 2. Khu vực Bình Thuận và Tây Nguyên

Nhận xét	Dự báo
<b>2.1. Bình Thuận:</b> Mức nước các sông biến đổi chậm	Mức nước các sông biến đổi chậm
<b>2.2. Sông Sê San:</b> Mức nước sông Sê San biến đổi chậm.	Trong 24 giờ tới, mức nước sông Sê San biến đổi chậm.
<b>2.3. Sông Srêpôk:</b> Mức nước sông Srêpôk dao động theo điều tiết hồ chứa. .	Mức nước sông Srêpôk tiếp tục dao động theo điều tiết hồ chứa. .
<b>2.4 Các sông khác:</b> Mức nước các sông khác ở Tây Nguyên biến đổi chậm.	Mức nước các sông khác ở Tây Nguyên biến đổi chậm

## 3. Khu vực Nam Bộ

Nhận xét	Dự báo
<b>3.1. Sông Cửu Long:</b> Mức nước đầu nguồn sông Cửu Long đang lên. Mức nước cao nhất ngày 08/7 trên sông Tiền tại Tân Châu: 1,59m, trên sông Hậu tại Châu Đốc: 1,63m.	Trong 2-3 ngày tới, mức nước đầu nguồn sông Cửu Long tiếp tục lên sau đó xuống. Đến ngày 13/7, mức nước cao nhất ngày tại Tân Châu ở mức 1,55m; tại Châu Đốc ở mức 1,55m.
<b>3.2. Sông Đồng Nai:</b> Trong 24 giờ qua, mức nước sông Đồng Nai tại Tà Lài biến đổi chậm, lúc 7h/09/07: 110,79m	Trong 24 giờ tới, mức nước sông Đồng Nai tại Tà Lài biến đổi chậm và ở mức 110,79m





#### 4. Bảng mực nước thực đo và dự báo

##### 4.1. Khu vực Trung Bộ và Tây Nguyên

Đơn vị: cm

Sông	Trạm	Mức nước thực đo		Mức nước dự báo				
		19h-08/07	7h-09/07	19h-09/07	7h-10/07	19h-10/07		
Mã	Lý Nhân	360	343 ↓	335 ↓	325 ↓			
Mã	Giàng	149	-2 ↓	135 ↑	20 ↓			
Cả	Nam Đàn	123	65 ↓	125 ↑	75 ↓	110 ↑		
La	Linh Cảm	101	1 ↓	105 ↑	10 ↓			
Gianh	Mai Hóa	61	-10 ↓					
Hương	Kim Long	44	46 ↑					
Vu Gia	Ái Nghĩa	289	357 ↑					
Thu Bồn	Câu Lâu	-32	8 ↓					
Trà Khúc	Trà Khúc	47	45 ↓					
Ba	Phú Lâm	-64	-8 ↑					
Cái Nha Trang	Đồng Trăng	299	298 →					
DakBla	KonTum	51524	51524 ↓	51515 ↓	51520 ↑			
Srêpôk	Bản Đôn	16842	16777 ↓	16860 ↑	16785 ↓			
Đồng Nai	Tà Lài	11088	11079 ↓	11085 ↑	11079 ↓			

## 4.2. Khu vực Nam Bộ

Đơn vị: cm

Sông	Trạm	Mức nước	Mức nước dự báo					
		08/07	09/07	10/07	11/07	12/07	13/07	
Sông Tiền	Tân Châu	159 ↑	164 ↑	167 ↑	170 ↑	162 ↓	155 ↓	
	Mỹ Thuận	106 ↑	110 ↑	115 ↑	117 ↑	105 ↓	100 ↓	
Sông Hậu	Châu Đốc	163 ↑	166 ↑	168 ↑	170 ↑	163 ↓	155 ↓	
	Cần Thơ	121 →	125 ↑	130 ↑	132 ↑	120 ↓	115 ↓	

Tin phát lúc: 11h00'

Duyệt bản tin: Phùng Tiến Dũng

**PHÒNG DỰ BÁO THỦY VĂN TRUNG BỘ,  
TÂY NGUYÊN VÀ NAM BỘ**

Dự báo viên: Huệ, Ngân, Nhung, Vân