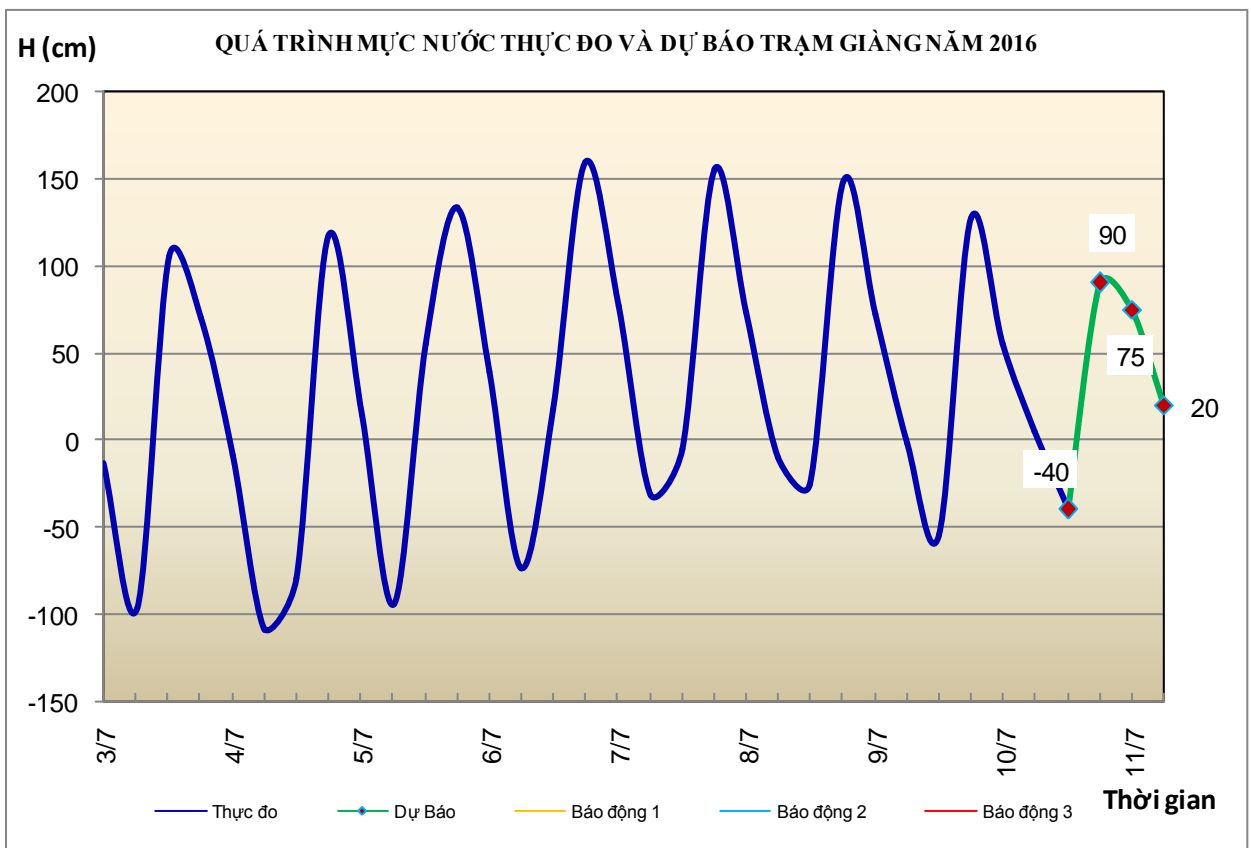


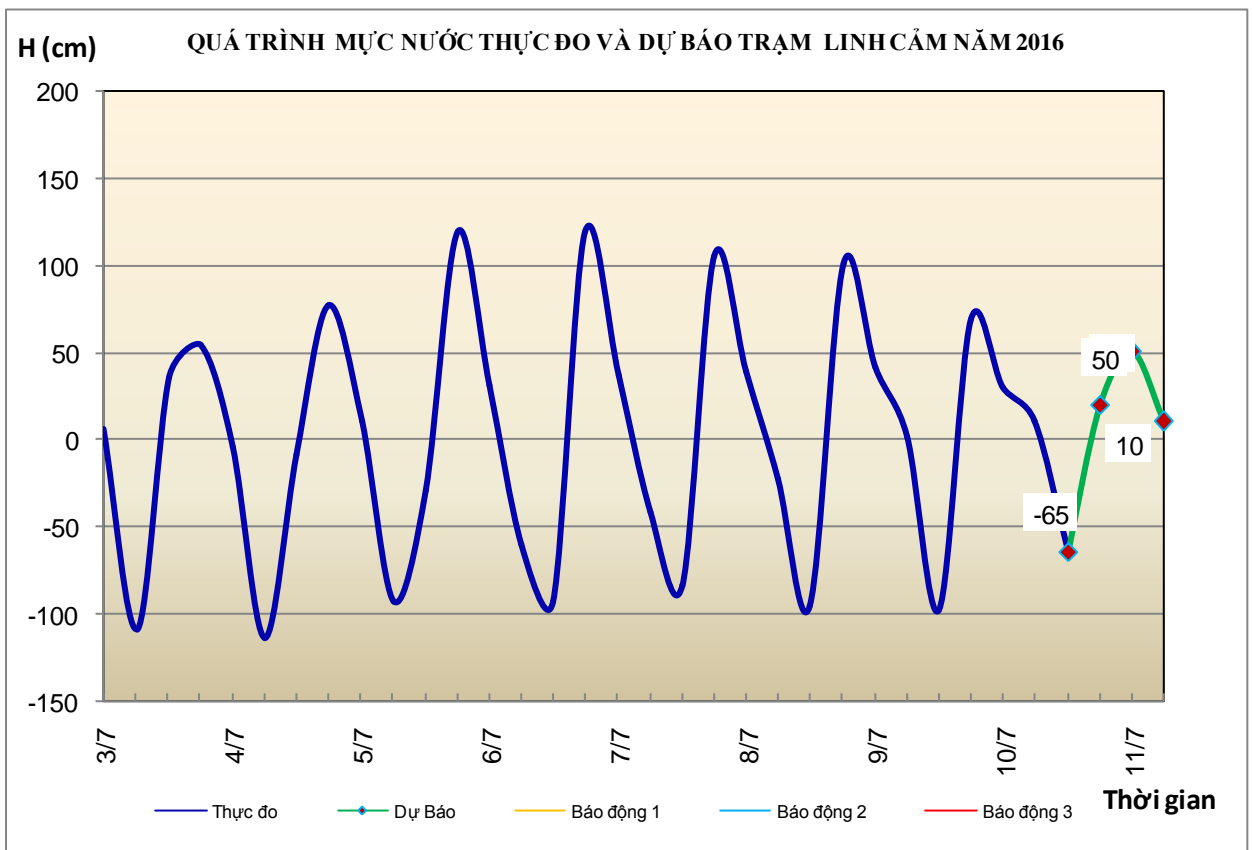
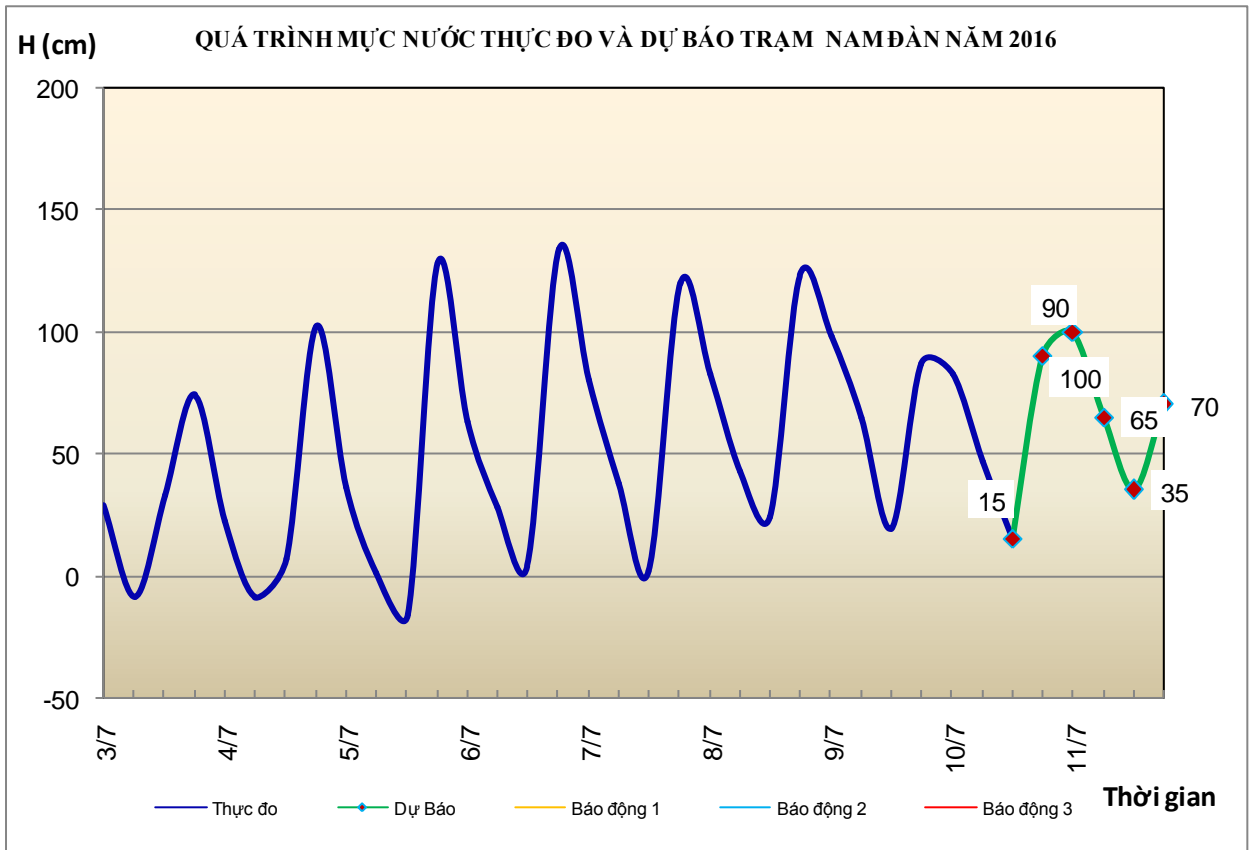
Hà Nội, ngày 10 tháng 7 năm 2016

BẢN TIN DỰ BÁO THỦY VĂN HẠN NGẮN CÁC SÔNG TRUNG BỘ, TÂY NGUYÊN VÀ NAM BỘ

1. Khu vực Bắc Trung Bộ

Nhận xét	Dự báo
1.1. Sông Bưởi: Mức nước biến đổi chậm.	Mức nước tiếp tục xuống .
1.2. Sông Mã: Mức nước biến đổi chậm.	Mức nước biến đổi chậm.
1.3. Sông Chu: Mức nước thượng lưu biến đổi chậm, hạ lưu chịu ảnh hưởng điều tiết của công trình thủy điện	Mức nước thượng lưu biến đổi chậm, hạ lưu chịu ảnh hưởng điều tiết của công trình thủy điện
1.4. Sông Cả: Mức nước biến đổi chậm	Mức nước có dao động
1.5. Sông La: Mức nước biến đổi chậm	Mức nước biến đổi chậm



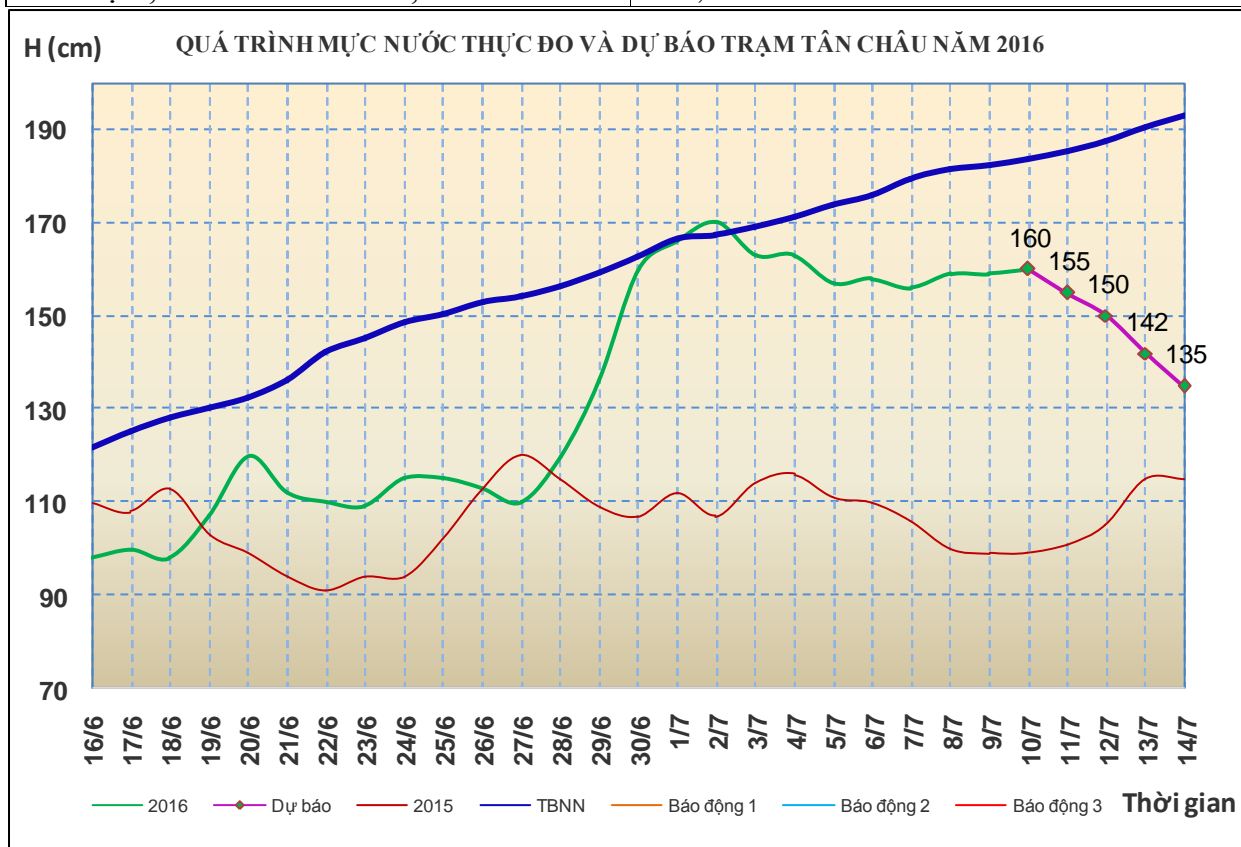


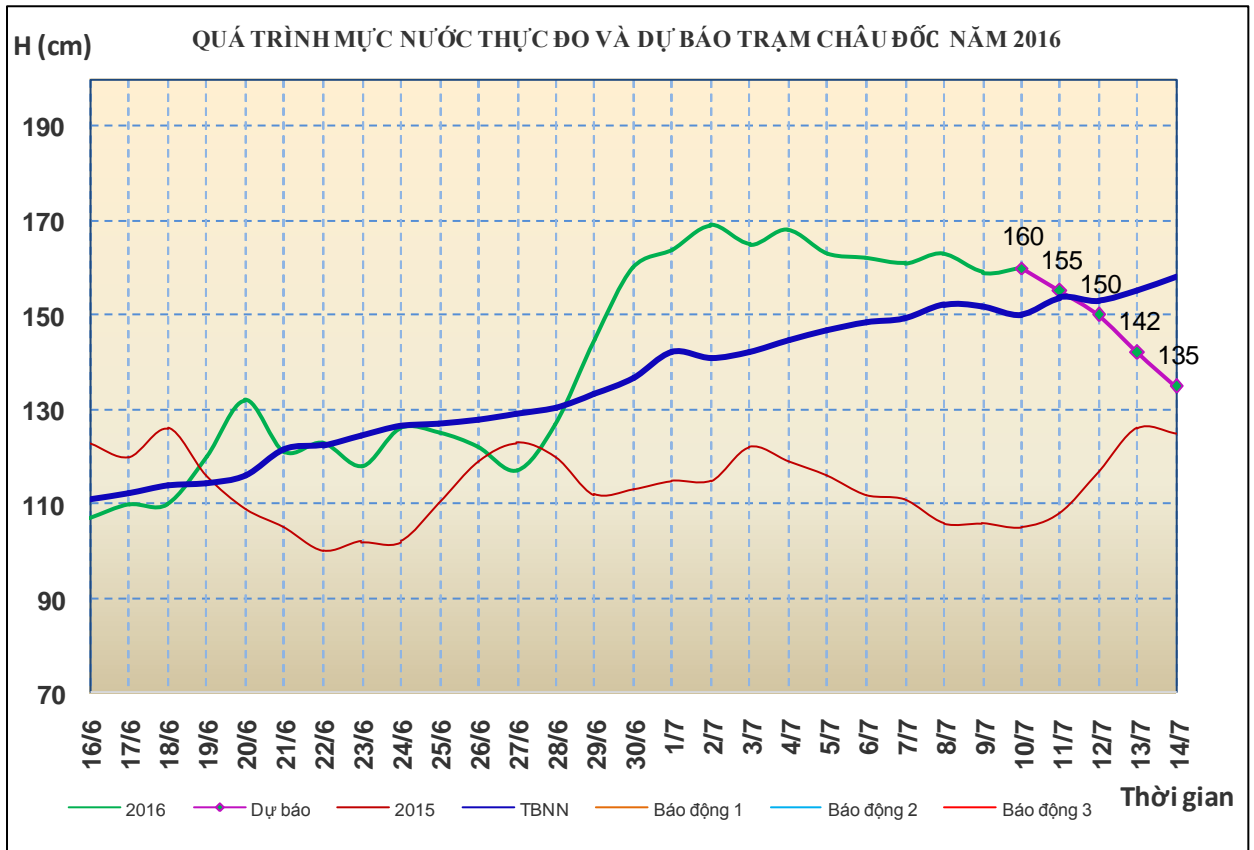
2. Khu vực Bình Thuận và Tây Nguyên

Nhận xét	Dự báo
2.1. Bình Thuận: Mức nước các sông biến đổi chậm	Mức nước các sông biến đổi chậm
2.2. Sông Sê San: Mức nước sông Pôkô có dao động nhỏ; sông Đăkbla biến đổi chậm.	Trong 24 giờ tới, mức nước sông Sê San có dao động nhỏ.
2.3. Sông Srêpôk: Mức nước sông Krông Ana biến đổi chậm; sông Srêpôk dao động theo điều tiết hồ chứa .	Mức nước sông Krông Ana biến đổi chậm; sông Srêpôk tiếp tục dao động theo điều tiết hồ chứa .
2.4 Các sông khác: Mức nước các sông khác ở Tây Nguyên biến đổi chậm.	Mức nước các sông khác ở Tây Nguyên có dao động nhỏ

3. Khu vực Nam Bộ

Nhận xét	Dự báo
3.1. Sông Cửu Long: Mức nước đầu nguồn sông Cửu Long biến đổi chậm. Mức nước cao nhất ngày 09/7 trên sông Tiền tại Tân Châu: 1,59m, trên sông Hậu tại Châu Đốc: 1,59m.	Trong 1 -2 ngày tới, mức nước đầu nguồn sông Cửu Long biến đổi chậm sau đó xuống. Đến ngày 14/7, mức nước cao nhất ngày tại Tân Châu xuống mức 1,35m; tại Châu Đốc xuống mức 1,35m.
3.2. Sông Đồng Nai: Trong 24 giờ qua, mức nước sông Đồng Nai tại Tà Lài biến đổi chậm, lúc 7h/10/07: 110,81m	Trong 24 giờ tới, mức nước sông Đồng Nai tại Tà Lài biến đổi chậm và ở mức 110,79m





4. Bảng mực nước thực đo và dự báo

4.1. Khu vực Trung Bộ và Tây Nguyên

Đơn vị: cm

Sông	Trạm	Mực nước thực đo		Mực nước dự báo				
		19h-09/07	7h-10/07	19h-10/07	7h-11/07	19h-11/07		
Mã	Lý Nhân	325	335 ↑	330 ↓	320 ↓			
Mã	Giàng	127	5 ↓	90 ↑	20 ↓			
Cả	Nam Đàn	87	47 ↓	90 ↑	65 ↓	70 ↑		
La	Linh Cảm	69	10 ↓	20 ↑	10 ↓			
Gianh	Mai Hóa	37	10 ↓					
Hương	Kim Long	40	42 →					
Vu Gia	Ái Nghĩa	310	332 ↑					
Thu Bồn	Câu Lâu	-23	10 ↓					
Trà Khúc	Trà Khúc	52	59 ↑					
Ba	Phú Lâm	-61	-15 ↑					
Cái Nha Trang	Đồng Trăng	297	296 ↓					
DakBla	KonTum	51518	51514 ↑	51525 ↑	51530 ↑			
Srêpôk	Bản Đôn	16956	16765 ↓	16920 ↑	16815 ↓			
Đồng Nai	Tà Lài	11075	11081 ↑	11085 ↑	11087 ↑			

4.2. Khu vực Nam Bộ

Đơn vị: cm

Sông	Trạm	Mực nước	Mực nước dự báo					
		09/07	10/07	11/07	12/07	13/07	14/07	
Sông Tiền	Tân Châu	159 →	160 ↑	155 ↓	150 ↓	142 ↓	135 ↓	
	Mỹ Thuận	96 ↓	95 ↓	92 ↓	90 ↓	88 ↓	85 ↓	
Sông Hậu	Châu Đốc	159 ↓	160 ↑	155 ↓	150 ↓	142 ↓	135 ↓	
	Cần Thơ	110 ↓	107 ↓	105 ↓	102 ↓	100 ↓	97 ↓	

Tin phát lúc: 11h00'

Duyệt bản tin: Phùng Tiến Dũng

**PHÒNG DỰ BÁO THỦY VĂN TRUNG BỘ,
TÂY NGUYÊN VÀ NAM BỘ**

Dự báo viên: Huệ, Ngân, Nhung, Vân