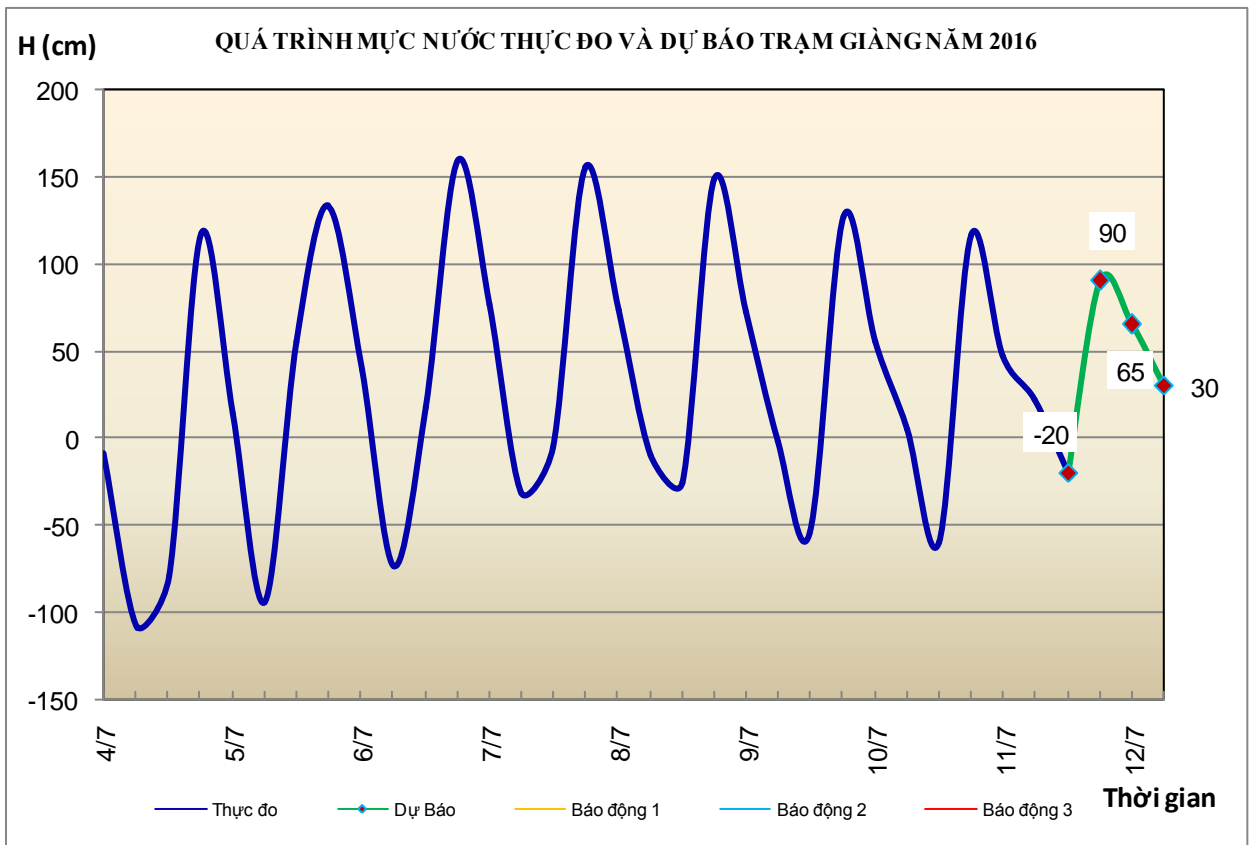


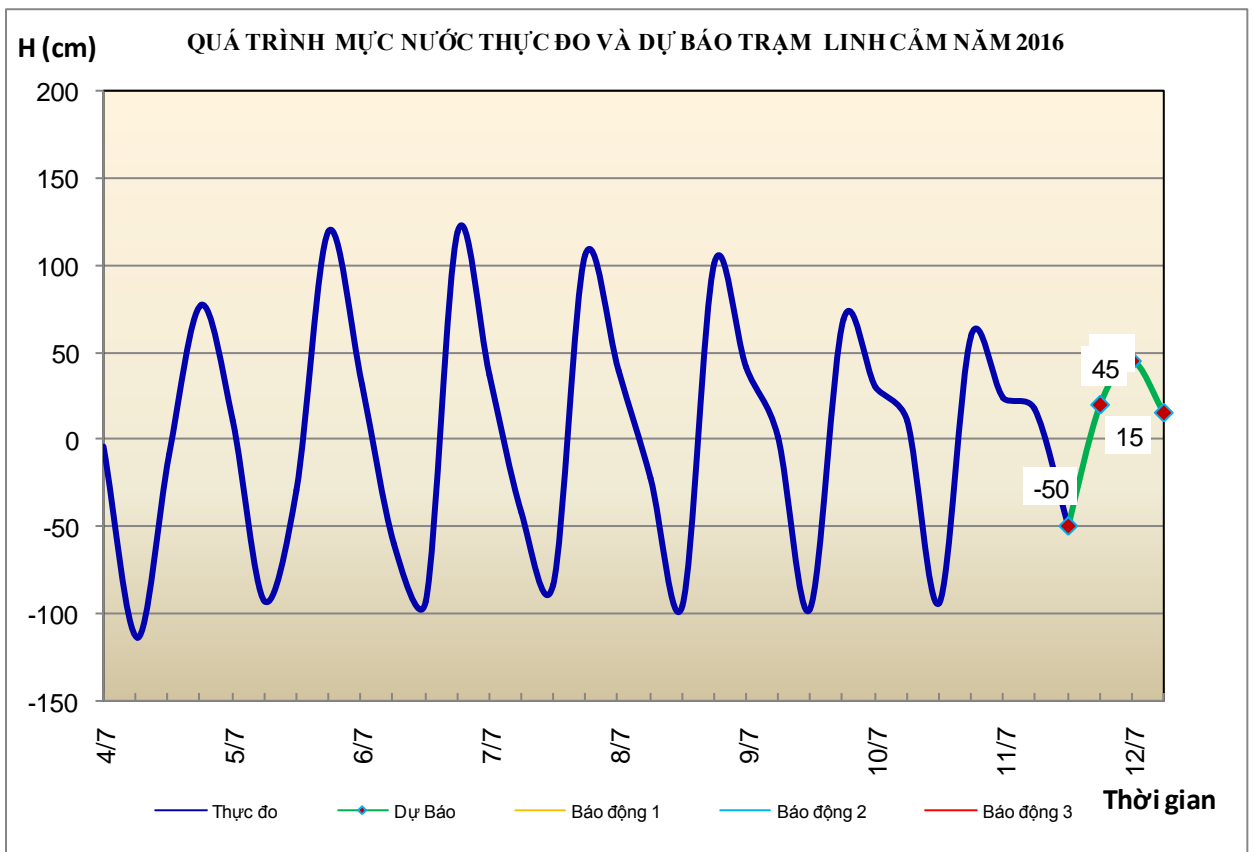
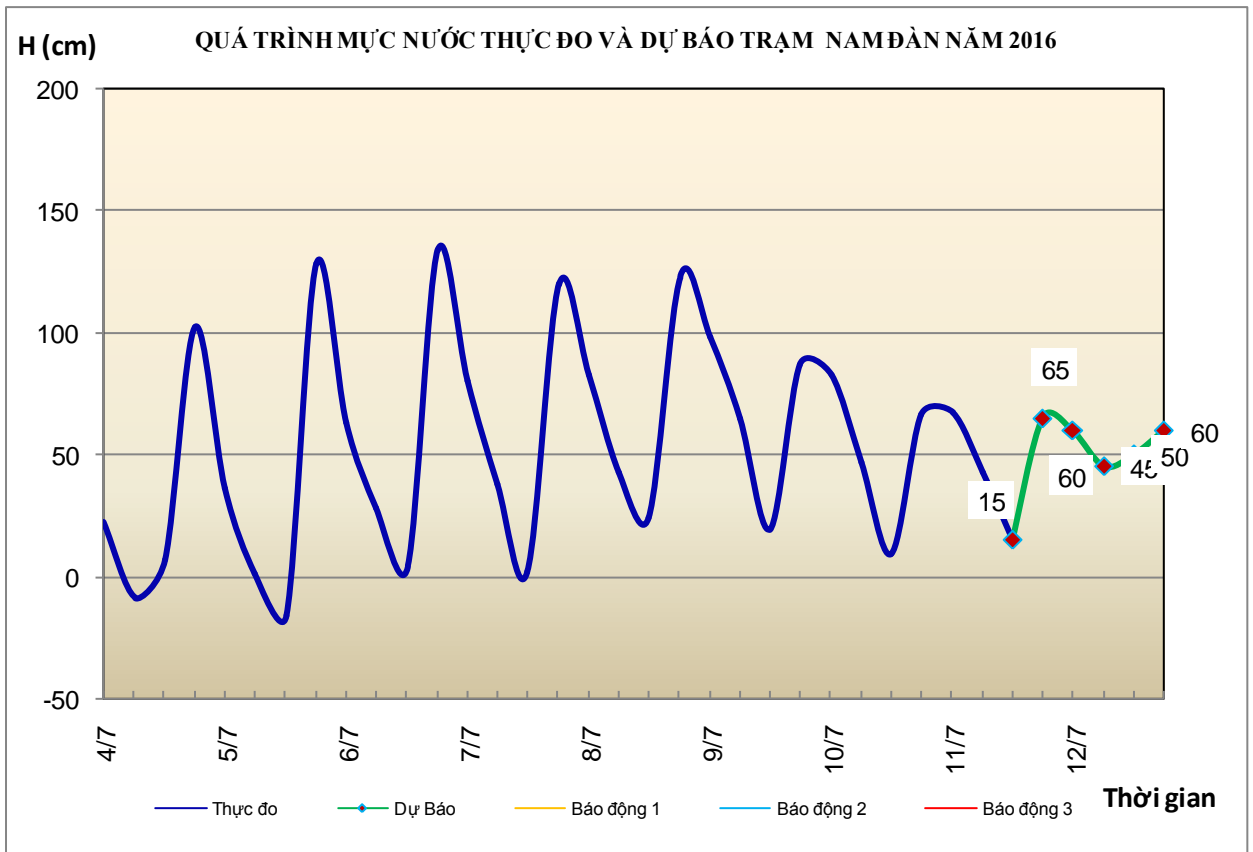
Hà Nội, ngày 11 tháng 7 năm 2016

## BẢN TIN DỰ BÁO THỦY VĂN HẠN NGẮN CÁC SÔNG TRUNG BỘ, TÂY NGUYÊN VÀ NAM BỘ

### 1. Khu vực Bắc Trung Bộ

Nhận xét	Dự báo
<b>1.1. Sông Bưởi:</b> Mức nước biến đổi chậm.	Mức nước biến đổi chậm .
<b>1.2. Sông Mã:</b> Mức nước thượng lưu biến đổi chậm, hạ lưu chịu ảnh hưởng điều tiết của công trình thủy điện.	Mức nước thượng lưu biến đổi chậm, hạ lưu chịu ảnh hưởng điều tiết của công trình thủy điện.
<b>1.3. Sông Chu:</b> Mức nước thượng lưu biến đổi chậm, hạ lưu chịu ảnh hưởng điều tiết của công trình thủy điện	Mức nước thượng lưu biến đổi chậm, hạ lưu chịu ảnh hưởng điều tiết của công trình thủy điện
<b>1.4. Sông Cả:</b> Mức nước thượng lưu biến đổi chậm, hạ lưu chịu ảnh hưởng điều tiết của công trình thủy điện.	Mức nước thượng lưu biến đổi chậm, hạ lưu chịu ảnh hưởng điều tiết của công trình thủy điện.
<b>1.5. Sông La:</b> Mức nước biến đổi chậm	Mức nước biến đổi chậm



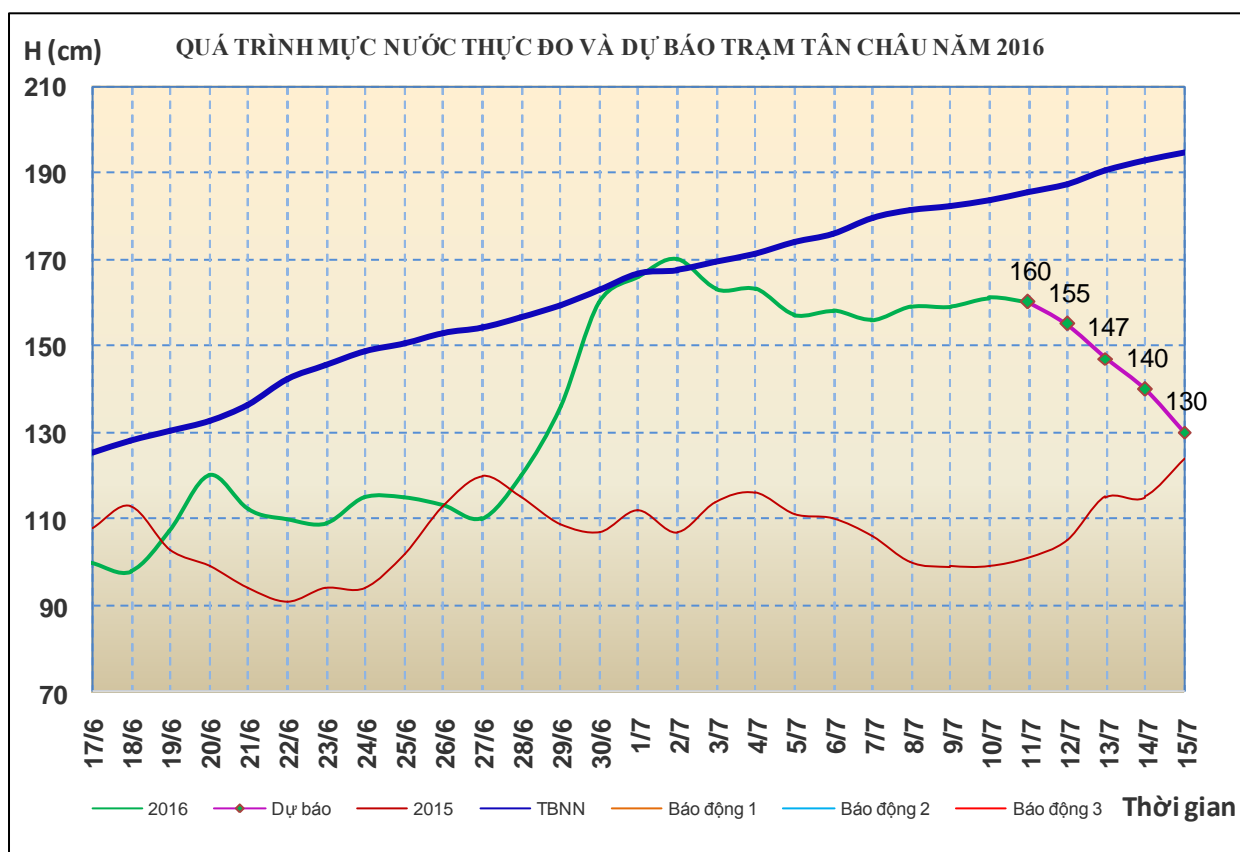


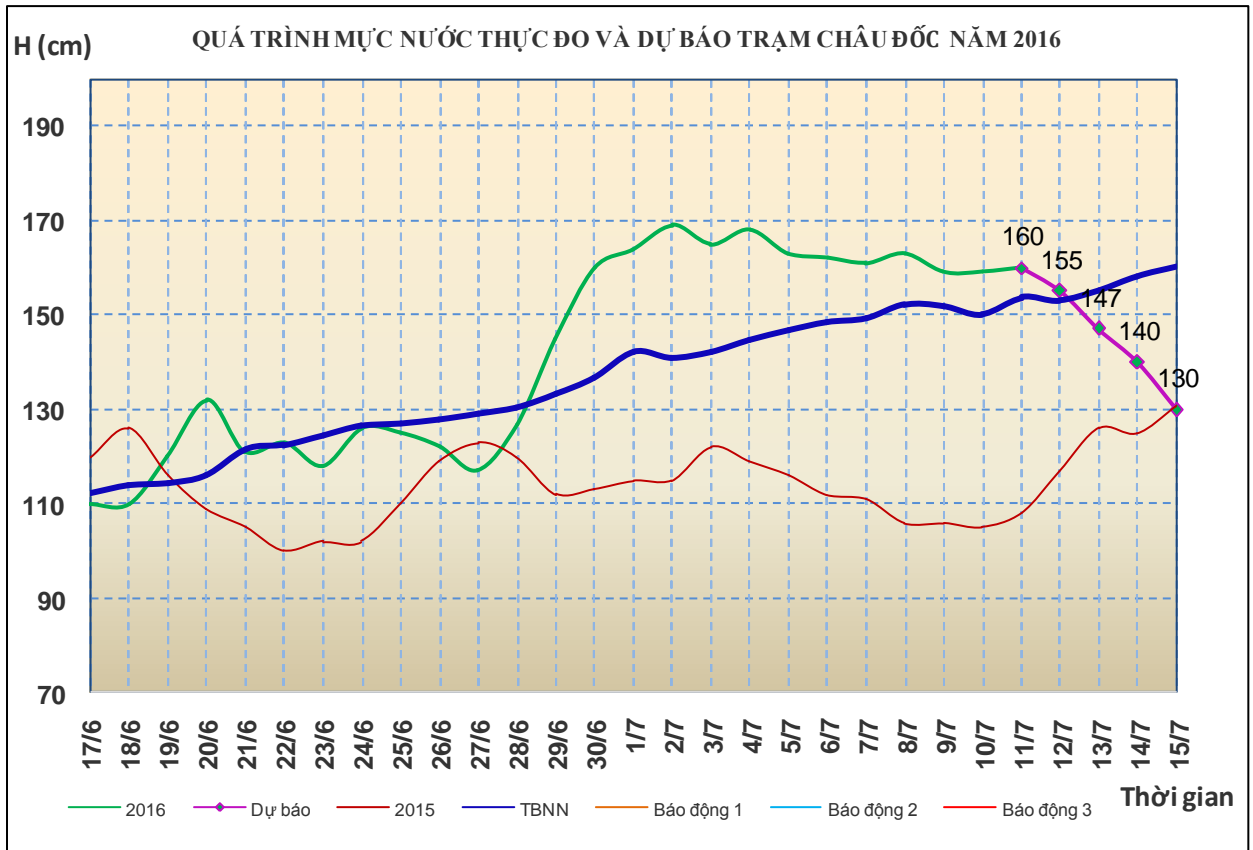
## 2. Khu vực Bình Thuận và Tây Nguyên

Nhận xét	Dự báo
<b>2.1. Bình Thuận:</b> Mức nước các sông biến đổi chậm.	Mức nước các sông biến đổi chậm.
<b>2.2. Sông Sê San:</b> Mức nước sông Sê San có dao động nhỏ.	Trong 24 giờ tới, mức nước sông Sê San có dao động nhỏ.
<b>2.3. Sông Srêpôk:</b> Mức nước sông Srêpôk dao động theo điều tiết hồ chứa. .	Mức nước sông Srêpôk dao động theo điều tiết hồ chứa. .
<b>2.4 Các sông khác:</b> Mức nước các sông khác ở Tây Nguyên biến đổi chậm.	Mức nước các sông khác ở Tây Nguyên có dao động nhỏ

## 3. Khu vực Nam Bộ

Nhận xét	Dự báo
<b>3.1. Sông Cửu Long:</b> Mức nước đầu nguồn sông Cửu Long biến đổi chậm. Mức nước cao nhất ngày 10/7 trên sông Tiền tại Tân Châu: 1,61m, trên sông Hậu tại Châu Đốc: 1,59m.	Trong 1 -2 ngày tới, mức nước đầu nguồn sông Cửu Long biến đổi chậm sau đó xuống. Đến ngày 15/7, mức nước cao nhất ngày tại Tân Châu xuống mức 1,30m; tại Châu Đốc xuống mức 1,30m.
<b>3.2. Sông Đồng Nai:</b> Trong 24 giờ qua, mức nước sông Đồng Nai tại Tà Lài biến đổi chậm, lúc 7h/11/07: 110,95m	Trong 24 giờ tới, mức nước sông Đồng Nai tại Tà Lài biến đổi chậm và ở mức 110,95m





#### 4. Bảng mực nước thực đo và dự báo

##### 4.1. Khu vực Trung Bộ và Tây Nguyên

Đơn vị: cm

Sông	Trạm	Mực nước thực đo			Mực nước dự báo			
		19h-10/07	7h-11/07		19h-11/07	7h-12/07	19h-12/07	
Mã	Lý Nhân	327	321	→	310	↓	300	↓
Mã	Giàng	116	22	↓	90	↑	30	↓
Cả	Nam Đàn	66	43	↓	65	↑	45	↓
La	Linh Cảm	59	17	↓	20	↑	15	↓
Gianh	Mai Hóa	25	20	↓				
Hương	Kim Long	42	43	↑				
Vu Gia	Ái Nghĩa	271	241	↓				
Thu Bồn	Câu Lâu	-17	14	↓				
Trà Khúc	Trà Khúc	76	57	↓				
Ba	Phú Lâm	-50	-20	↓				
Cái Nha Trang	Đồng Trăng	296	296	→				
DakBla	KonTum	51532	51544	↑	51545	↑	51550	↑
Srêpôk	Bản Đôn	16780	16770	↓	16810	↑	16775	↓
Đồng Nai	Tà Lài	11095	11095	→	11095	→	11095	→

## 4.2. Khu vực Nam Bộ

Đơn vị: cm

Sông	Trạm	Mức nước	Mức nước dự báo				
		10/07	11/07	12/07	13/07	14/07	15/07
Sông Tiền	Tân Châu	161 ↑	160 ↓	155 ↓	147 ↓	140 ↓	130 ↓
	Mỹ Thuận	98 ↑	95 ↓	93 ↓	91 ↓	89 ↓	85 ↓
Sông Hậu	Châu Đốc	159 →	160 ↑	155 ↓	147 ↓	140 ↓	130 ↓
	Cần Thơ	103 ↓	100 ↓	98 ↓	95 ↓	92 ↓	90 ↓

Tin phát lúc: 11h00'

Duyệt bản tin: Phùng Tiến Dũng

**PHÒNG DỰ BÁO THỦY VĂN TRUNG BỘ,  
TÂY NGUYÊN VÀ NAM BỘ**

Dự báo viên: Huệ, Chiến, Nhung, Vân, Trí