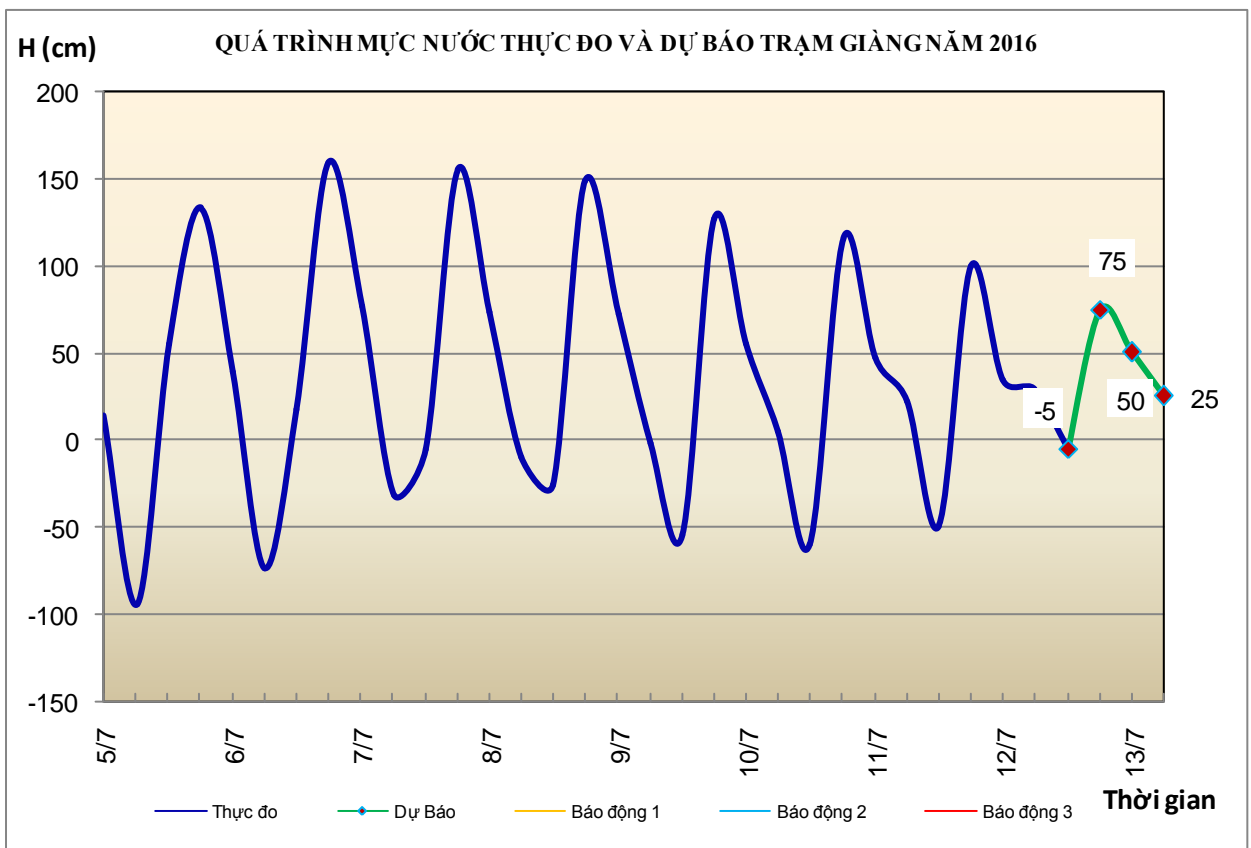


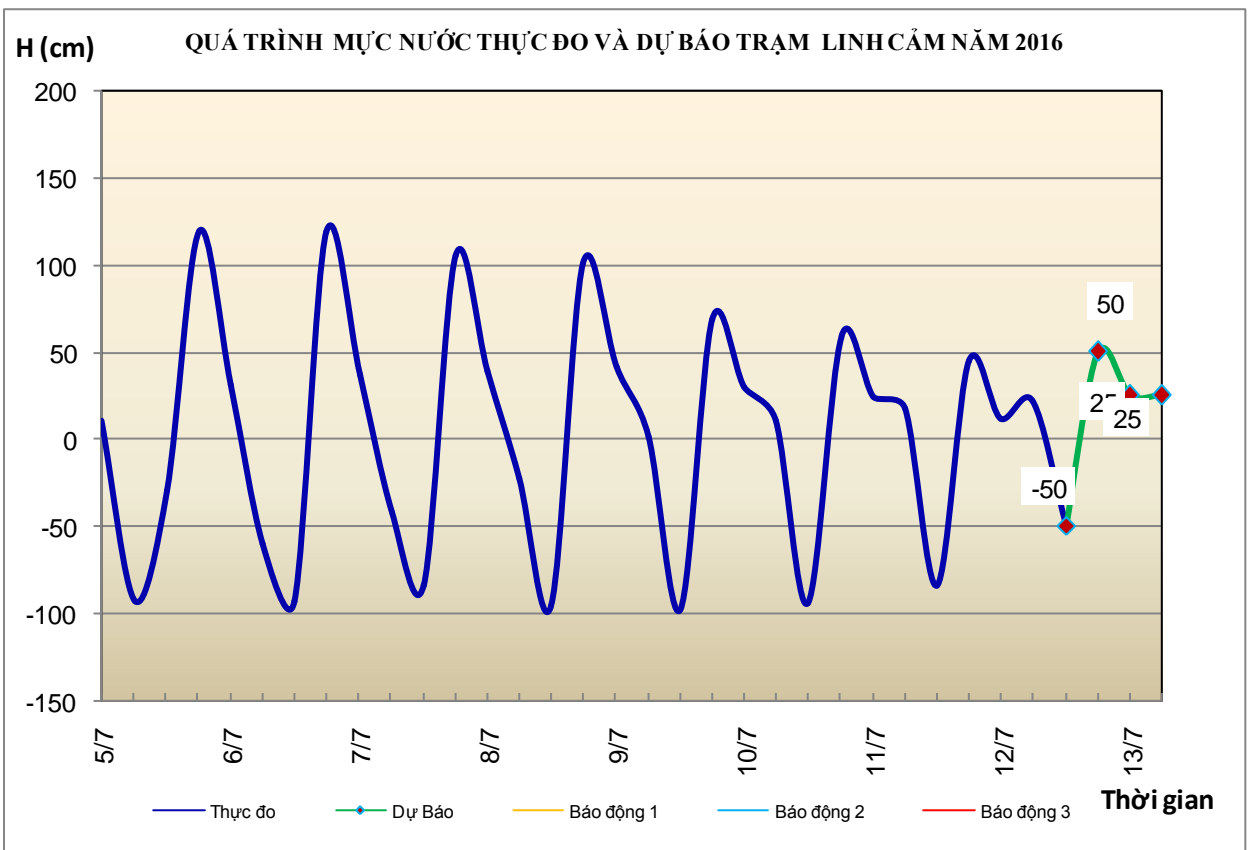
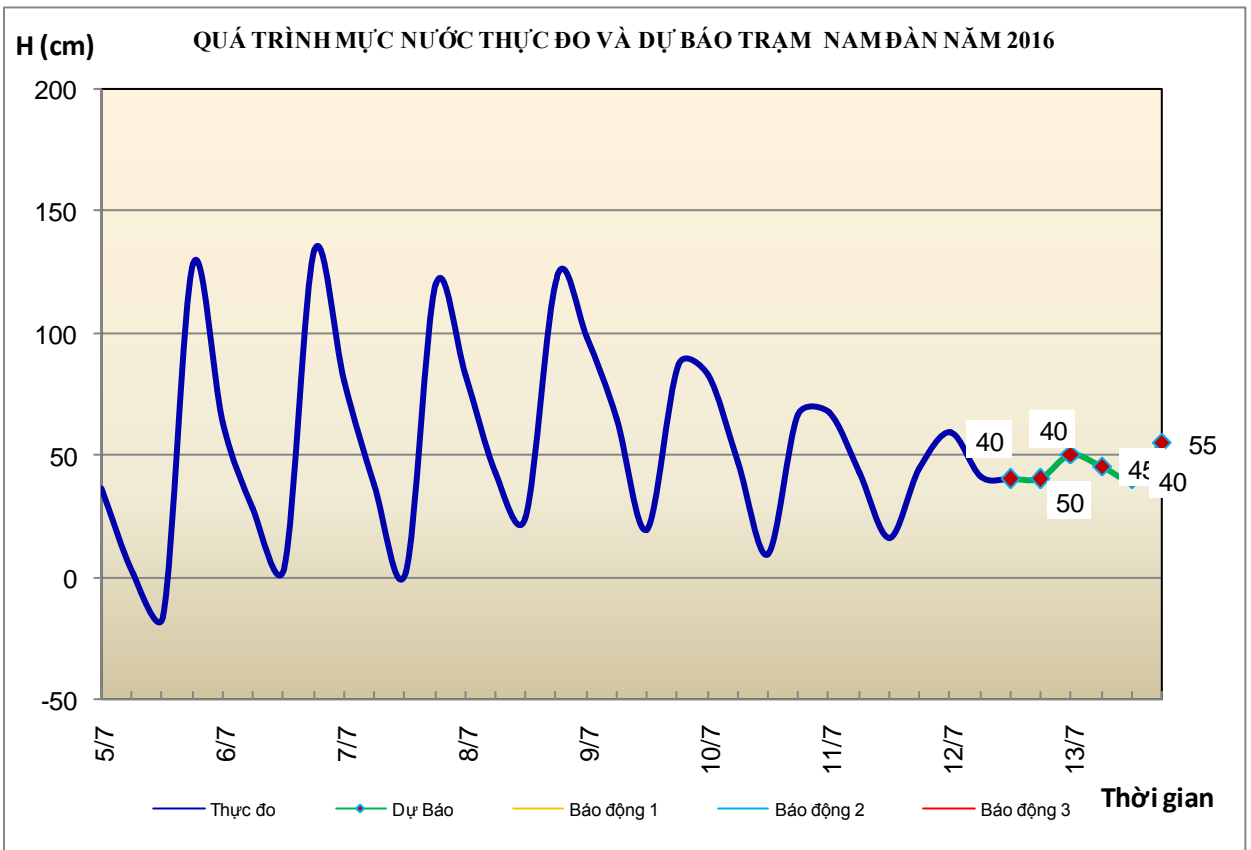
Hà Nội, ngày 12 tháng 7 năm 2016

BẢN TIN DỰ BÁO THỦY VĂN HẠN NGẮN CÁC SÔNG TRUNG BỘ, TÂY NGUYÊN VÀ NAM BỘ

1. Khu vực Bắc Trung Bộ

Nhận xét	Dự báo
1.1. Sông Bưởi: Mức nước biến đổi chậm.	Mức nước biến đổi chậm.
1.2. Sông Mã: Mức nước thượng lưu biến đổi chậm, hạ lưu chịu ảnh hưởng điều tiết của công trình thủy điện .	Mức nước thượng lưu biến đổi chậm, hạ lưu chịu ảnh hưởng điều tiết của công trình thủy điện .
1.3. Sông Chu: Mức nước thượng lưu biến đổi chậm, hạ lưu chịu ảnh hưởng điều tiết của công trình thủy điện	Mức nước thượng lưu biến đổi chậm, hạ lưu chịu ảnh hưởng điều tiết của công trình thủy điện
1.4. Sông Cả: Mức nước thượng lưu biến đổi chậm, hạ lưu chịu ảnh hưởng điều tiết của công trình thủy điện	Mức nước thượng lưu biến đổi chậm, hạ lưu chịu ảnh hưởng điều tiết của công trình thủy điện
1.5. Sông La: Mức nước biến đổi chậm	Mức nước biến đổi chậm



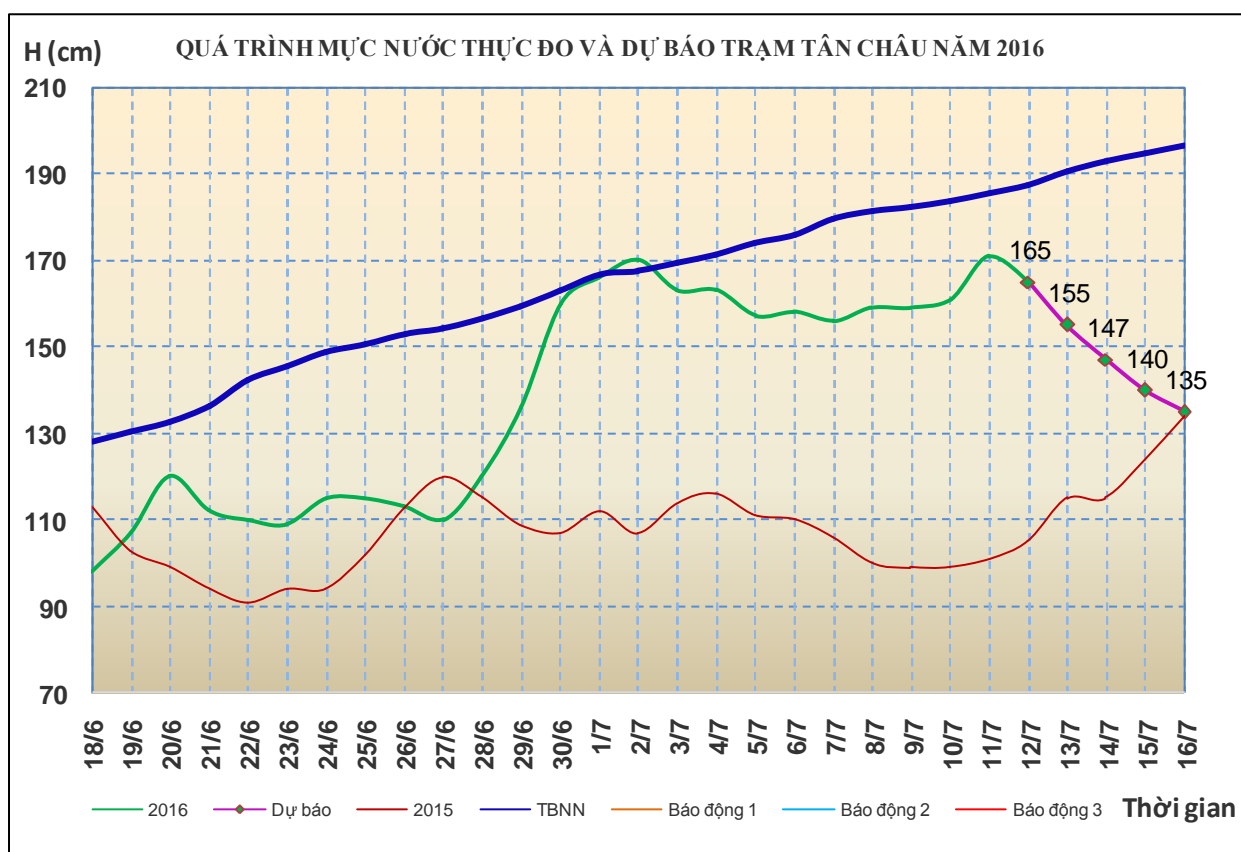


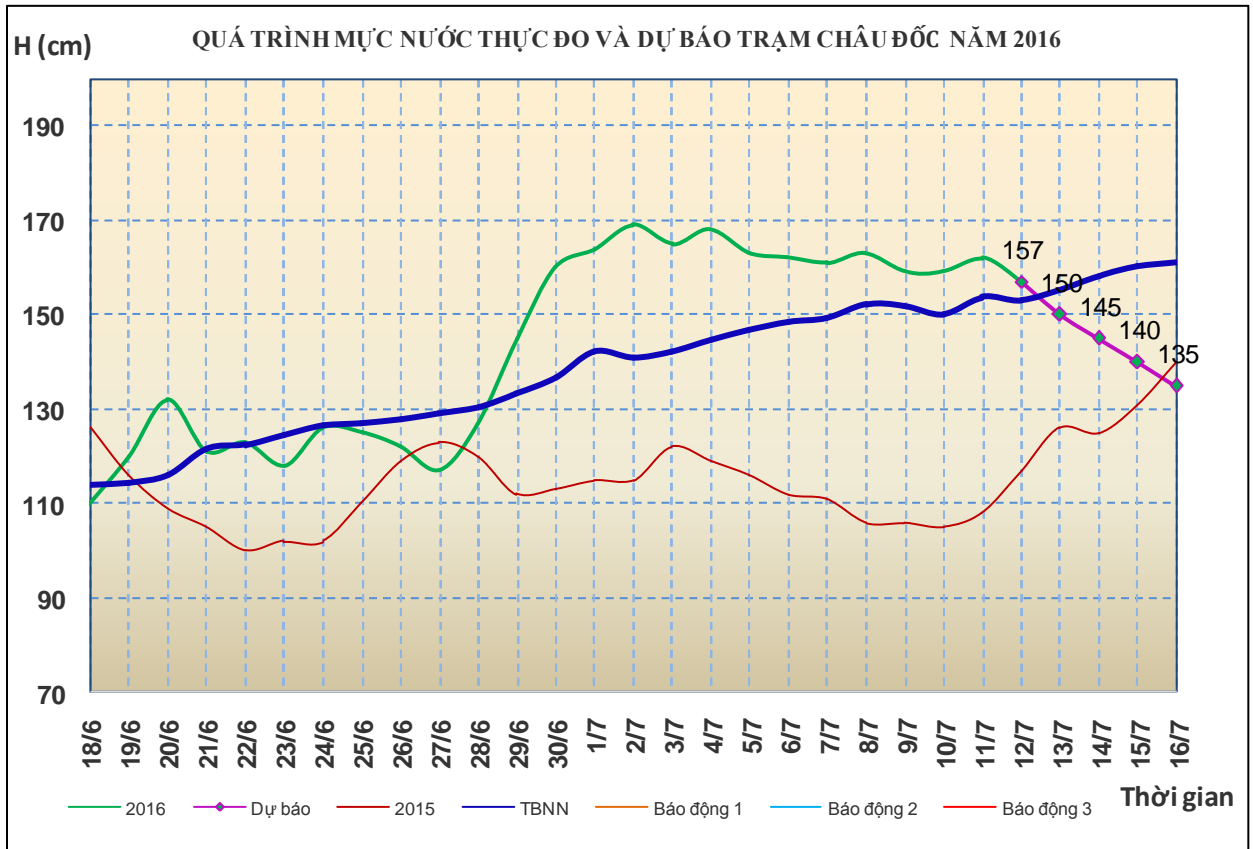
2. Khu vực Bình Thuận và Tây Nguyên

Nhận xét	Dự báo
2.1. Bình Thuận: Mức nước biển đổi chậm.	Mức nước biển đổi chậm.
2.2. Sông Sê San: Mức nước sông Pô Kô có dao động nhỏ; sông Đăkbla biến đổi chậm.	Trong 24 giờ tới, mức nước sông Sê San có dao động nhỏ.
2.3. Sông Srêpôk: Mức nước sông Krông Ana biến đổi chậm; sông Srêpôk dao động theo điều tiết hồ chứa.	Mức nước sông Krông Ana biến đổi chậm; sông Srêpôk tiếp tục dao động theo điều tiết hồ chứa.
2.4 Các sông khác: Mức nước các sông khác ở Tây Nguyên biến đổi chậm.	Mức nước các sông khác ở Tây Nguyên có dao động nhỏ.

3. Khu vực Nam Bộ

Nhận xét	Dự báo
3.1. Sông Cửu Long: Mức nước đầu nguồn sông Cửu Long đang lên. Mức nước cao nhất ngày 11/7 trên sông Tiền tại Tân Châu: 1,71m, trên sông Hậu tại Châu Đốc: 1,62m.	Trong những ngày tới, mức nước đầu nguồn sông Cửu Long sẽ xuống. Đến ngày 16/7, mức nước cao nhất ngày tại Tân Châu xuống mức 1,35m; tại Châu Đốc xuống mức 1,35m.
3.2. Sông Đồng Nai: Trong 24 giờ qua, mức nước sông Đồng Nai tại Tà Lài biến đổi chậm, lúc 7h/12/07: 111,05m.	Trong 24 giờ tới, mức nước sông Đồng Nai tại Tà Lài biến đổi chậm và ở mức 111,10m.
Cảnh báo: Không có gì đặc biệt, 0	





4. Bảng mực nước thực đo và dự báo

4.1. Khu vực Trung Bộ và Tây Nguyên

Đơn vị: cm

Sông	Trạm	Mực nước thực đo		Mực nước dự báo					
		19h-11/07	7h-12/07	19h-12/07	7h-13/07	19h-13/07			
Mã	Lý Nhân	312	300	→	290	↓	275	↓	
Mã	Giàng	100	29	↓	75	↑	25	↓	
Cả	Nam Đàn	44	41	↑	40	↓	45	↑	55
La	Linh Cảm	45	22	↑	50	↑	25	↓	
Gianh	Mai Hóa	14	11	↑					
Hương	Kim Long	47	44	→					
Vu Gia	Ái Nghĩa	252	270	↑					
Thu Bồn	Câu Lâu	-10	14	↓					
Trà Khúc	Trà Khúc	50	39	↓					
Ba	Phú Lâm	-49	-17	↓					
Cái Nha Trang	Đồng Trăng	296	295	→					
DakBla	KonTum	51528	51523	↓	51520	↓	51525	↑	
Srêpôk	Bản Đôn	16942	16786	↓	16840	↑	16785	↓	
Đồng Nai	Tà Lài	11095	11105	↑	11105	→	11110	↑	

4.2. Khu vực Nam Bộ

Đơn vị: cm

Sông	Trạm	Mức nước	Mức nước dự báo					
		11/07	12/07	13/07	14/07	15/07	16/07	
Sông Tiền	Tân Châu	171 ↑	165 ↓	155 ↓	147 ↓	140 ↓	135 ↓	
	Mỹ Thuận	100 ↑	98 ↓	95 ↓	92 ↓	90 ↓	88 ↓	
Sông Hậu	Châu Đốc	162 ↑	157 ↓	150 ↓	145 ↓	140 ↓	135 ↓	
	Cần Thơ	111 ↑	107 ↓	104 ↓	101 ↓	98 ↓	95 ↓	

Tin phát lúc: 11h00'

Duyệt bản tin: Phùng Tiến Dũng

**PHÒNG DỰ BÁO THỦY VĂN TRUNG BỘ,
TÂY NGUYÊN VÀ NAM BỘ**

Dự báo viên: Trí, Ngân, Nhung, Chiến