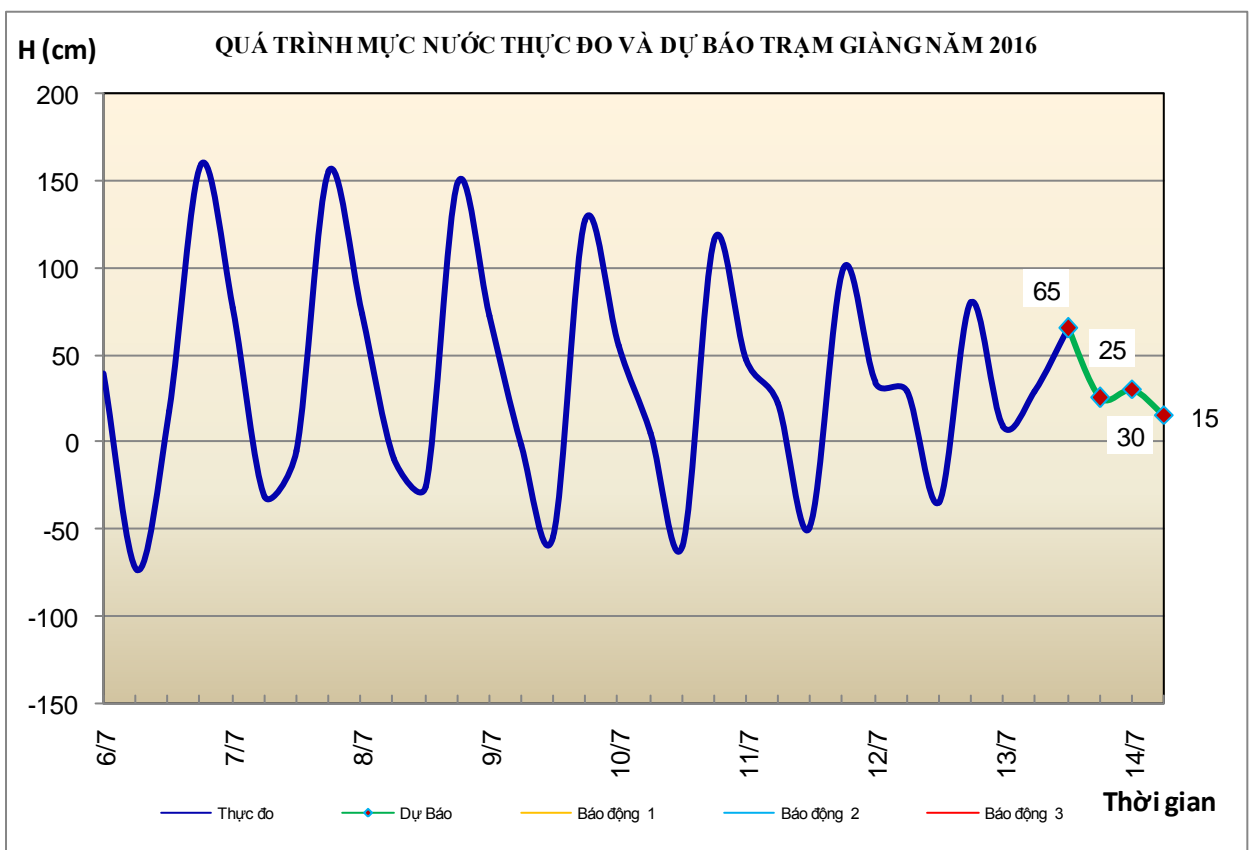


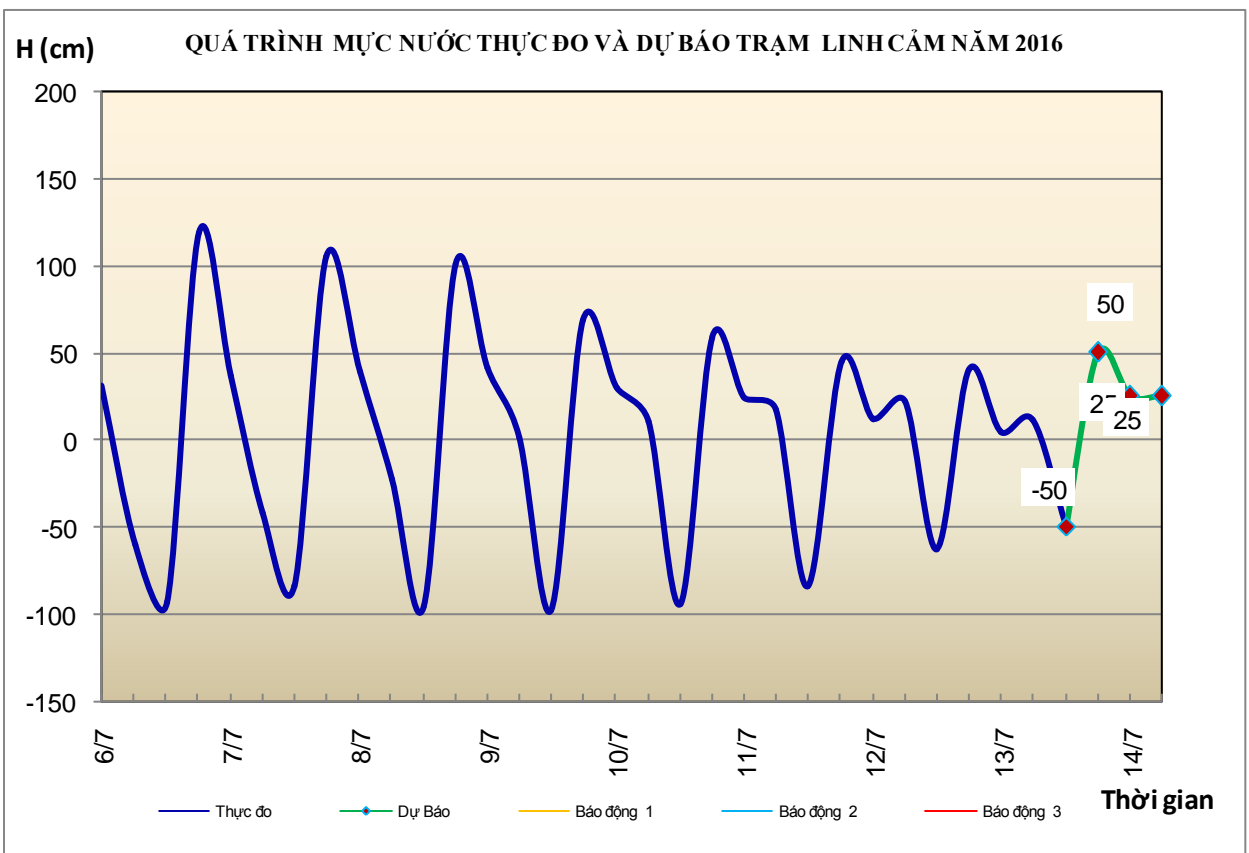
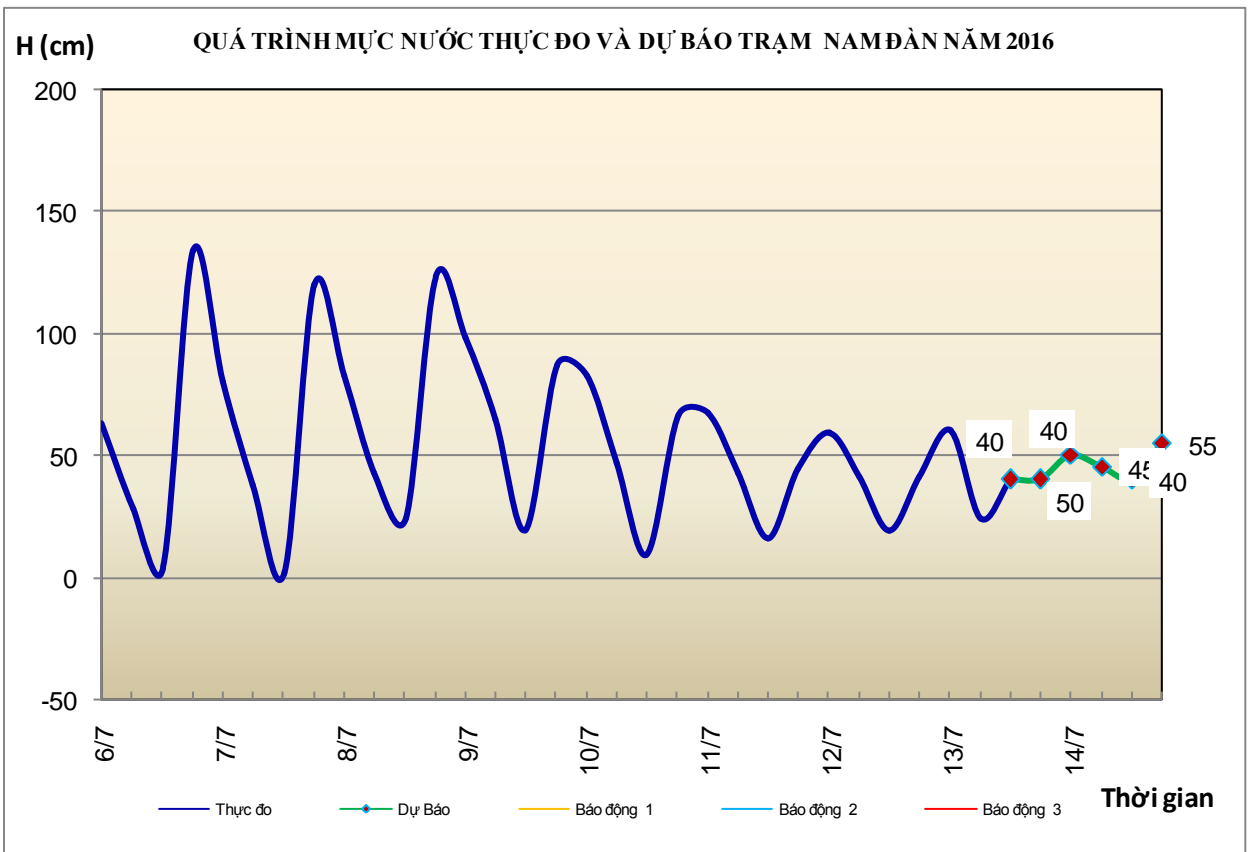
Hà Nội, ngày 13 tháng 7 năm 2016

BẢN TIN DỰ BÁO THỦY VĂN HẠN NGẮN CÁC SÔNG TRUNG BỘ, TÂY NGUYÊN VÀ NAM BỘ

1. Khu vực Bắc Trung Bộ

Nhận xét	Dự báo
1.1. Sông Bưởi: Mức nước biến đổi chậm.	Mức nước biến đổi chậm.
1.2. Sông Mã: Mức nước thượng lưu biến đổi chậm, hạ lưu chịu ảnh hưởng điều tiết của công trình thủy điện.	Mức nước thượng lưu biến đổi chậm, hạ lưu chịu ảnh hưởng điều tiết của công trình thủy điện.
1.3. Sông Chu: Mức nước thượng lưu biến đổi chậm, hạ lưu chịu ảnh hưởng điều tiết của công trình thủy điện.	Mức nước thượng lưu biến đổi chậm, hạ lưu chịu ảnh hưởng điều tiết của công trình thủy điện.
1.4. Sông Cả: Mức nước thượng lưu biến đổi chậm, hạ lưu chịu ảnh hưởng điều tiết của công trình thủy điện.	Mức nước thượng lưu biến đổi chậm, hạ lưu chịu ảnh hưởng điều tiết của công trình thủy điện.
1.5. Sông La: Mức nước thượng lưu biến đổi chậm, mức nước hạ lưu biến đổi theo triều.	Mức nước thượng lưu biến đổi chậm, mức nước hạ lưu biến đổi theo triều.



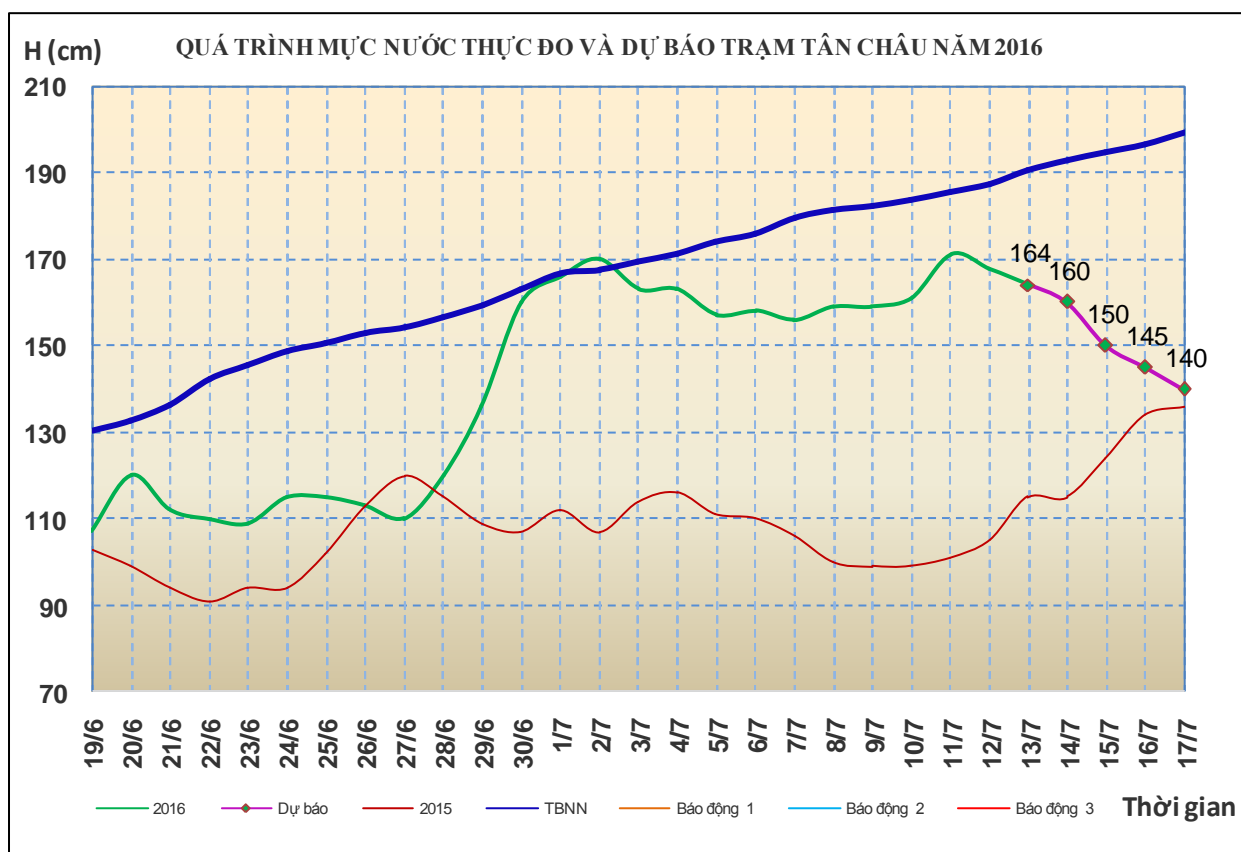


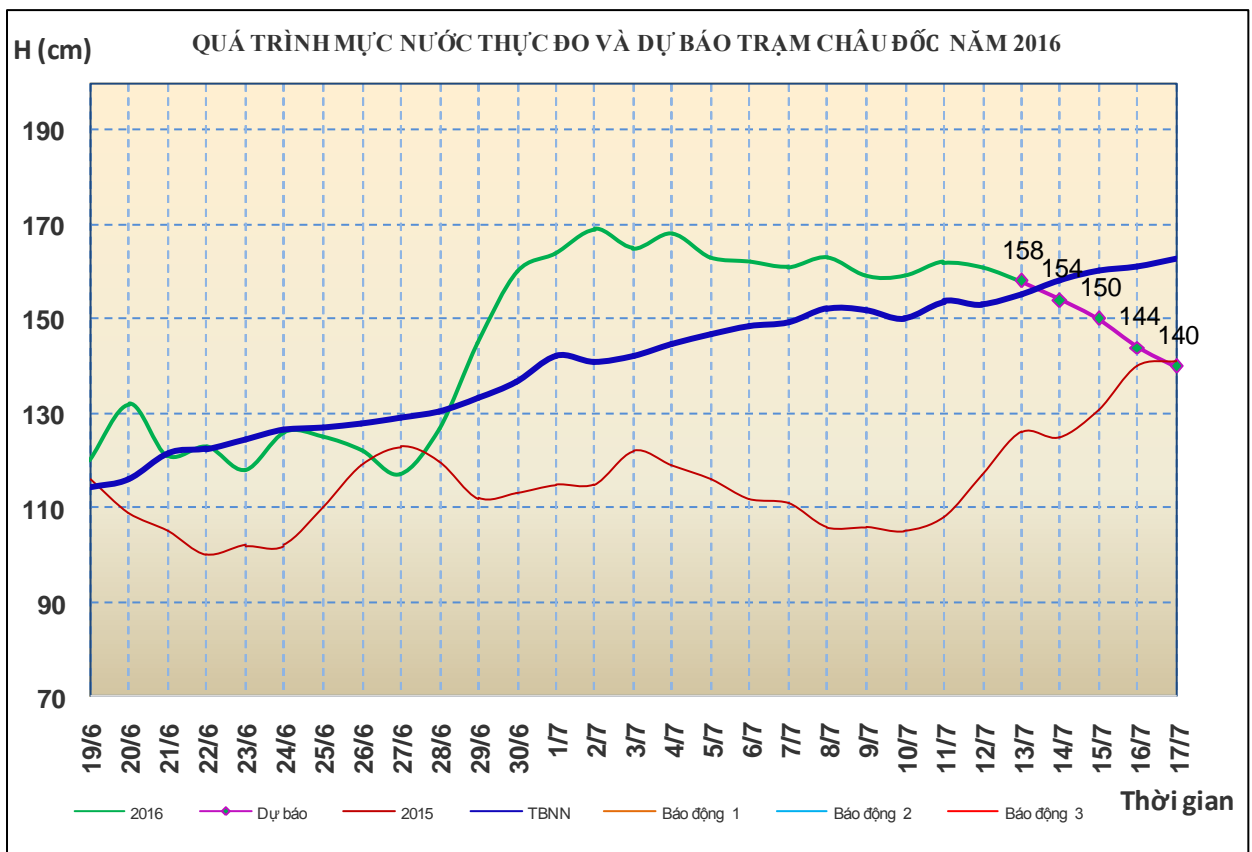
2. Khu vực Bình Thuận và Tây Nguyên

Nhận xét	Dự báo
2.1. Bình Thuận: Mức nước các sông biến đổi chậm.	Mức nước các sông biến đổi chậm.
2.2. Sông Sê San: Mức nước sông Sê San biến đổi chậm.	Trong 24 giờ tới, mức nước sông Sê San có dao động nhỏ.
2.3. Sông Srêpôk: Mức nước sông Srêpôk dao động theo điều tiết hồ chứa.	Mức nước sông Srêpôk tiếp tục dao động theo điều tiết hồ chứa.
2.4 Các sông khác: Mức nước sông La Ngà có dao động nhỏ; các sông khác ở Tây Nguyên biến đổi chậm.	Mức nước các sông khác ở Tây Nguyên có dao động nhỏ.

3. Khu vực Nam Bộ

Nhận xét	Dự báo
3.1. Sông Cửu Long: Mức nước đầu nguồn sông Cửu Long đang xuống. Mức nước cao nhất ngày 12/7 trên sông Tiền tại Tân Châu: 1,68m, trên sông Hậu tại Châu Đốc: 1,61m.	Trong những ngày tới, mức nước đầu nguồn sông Cửu Long tiếp tục xuống. Đến ngày 17/7, mức nước cao nhất ngày tại Tân Châu xuống mức 1,40m; tại Châu Đốc xuống mức 1,40m.
3.2. Sông Đồng Nai: Trong 24 giờ qua, mức nước sông Đồng Nai tại Tà Lài biến đổi chậm, lúc 7h/13/07: 110,92m.	Trong 24 giờ tới, mức nước sông Đồng Nai tại Tà Lài biến đổi chậm và ở mức 110,95m.





4. Bảng mực nước thực đo và dự báo

4.1. Khu vực Trung Bộ và Tây Nguyên

Đơn vị: cm

Sông	Trạm	Mực nước thực đo		Mực nước dự báo					
		19h-12/07	7h-13/07	19h-13/07	7h-14/07	19h-14/07			
Mã	Lý Nhân	292	286	↘	295	↕	285	↘	
Mã	Giàng	80	29	↕	25	↘	15	↘	
Cả	Nam Đàn	41	24	↘	40	↕	45	↕	55
La	Linh Cảm	40	12	↕	50	↕	25	↘	
Gianh	Mai Hóa	7	5	↕					
Hương	Kim Long	48	42	↘					
Vu Gia	Ái Nghĩa	255	279	↕					
Thu Bồn	Câu Lâu	-13	16	↘					
Trà Khúc	Trà Khúc	48	45	↘					
Ba	Phú Lâm	-37	-9	↕					
Cái Nha Trang	Đồng Trăng	292	290	↘					
DakBla	KonTum	51516	51518	↕	51515	↘	51510	↘	
Srêpôk	Bản Đôn	16895	16775	↘	16900	↕	16775	↘	
Đồng Nai	Tà Lài	11098	11092	↘	11095	↕	11095	↘	

4.2. Khu vực Nam Bộ

Đơn vị: cm

Sông	Trạm	Mức nước	Mức nước dự báo					
		12/07	13/07	14/07	15/07	16/07	17/07	
Sông Tiền	Tân Châu	168 ↓	164 ↓	160 ↓	150 ↓	145 ↓	140 ↓	
	Mỹ Thuận	96 ↓	92 ↓	88 ↓	85 ↓	82 ↓	80 ↓	
Sông Hậu	Châu Đốc	161 ↓	158 ↓	154 ↓	150 ↓	144 ↓	140 ↓	
	Cần Thơ	108 ↓	102 ↓	98 ↓	94 ↓	90 ↓	88 ↓	

Tin phát lúc: 11h00'

Duyệt bản tin: Phùng Tiến Dũng

**PHÒNG DỰ BÁO THỦY VĂN TRUNG BỘ,
TÂY NGUYÊN VÀ NAM BỘ**
Dự báo viên: Huệ, Ngân, Nhung, Vân