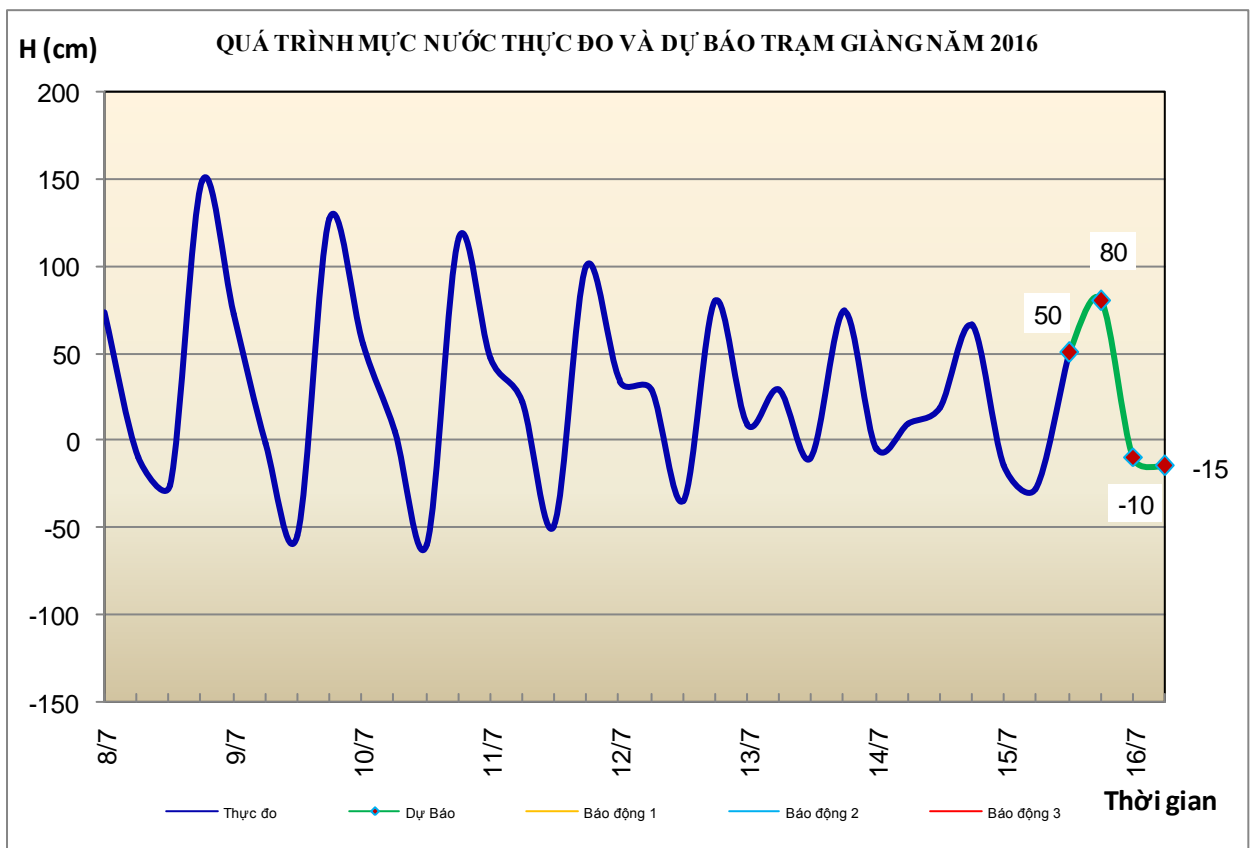


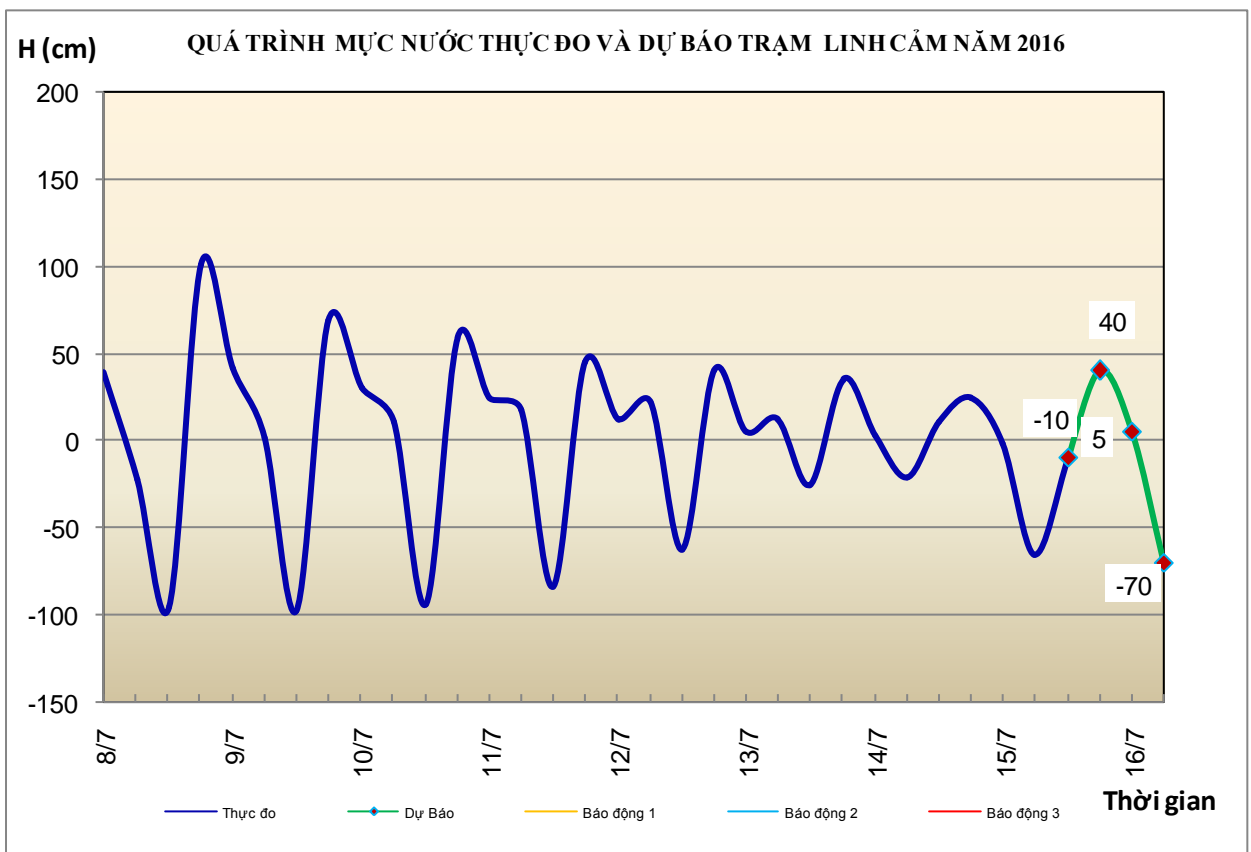
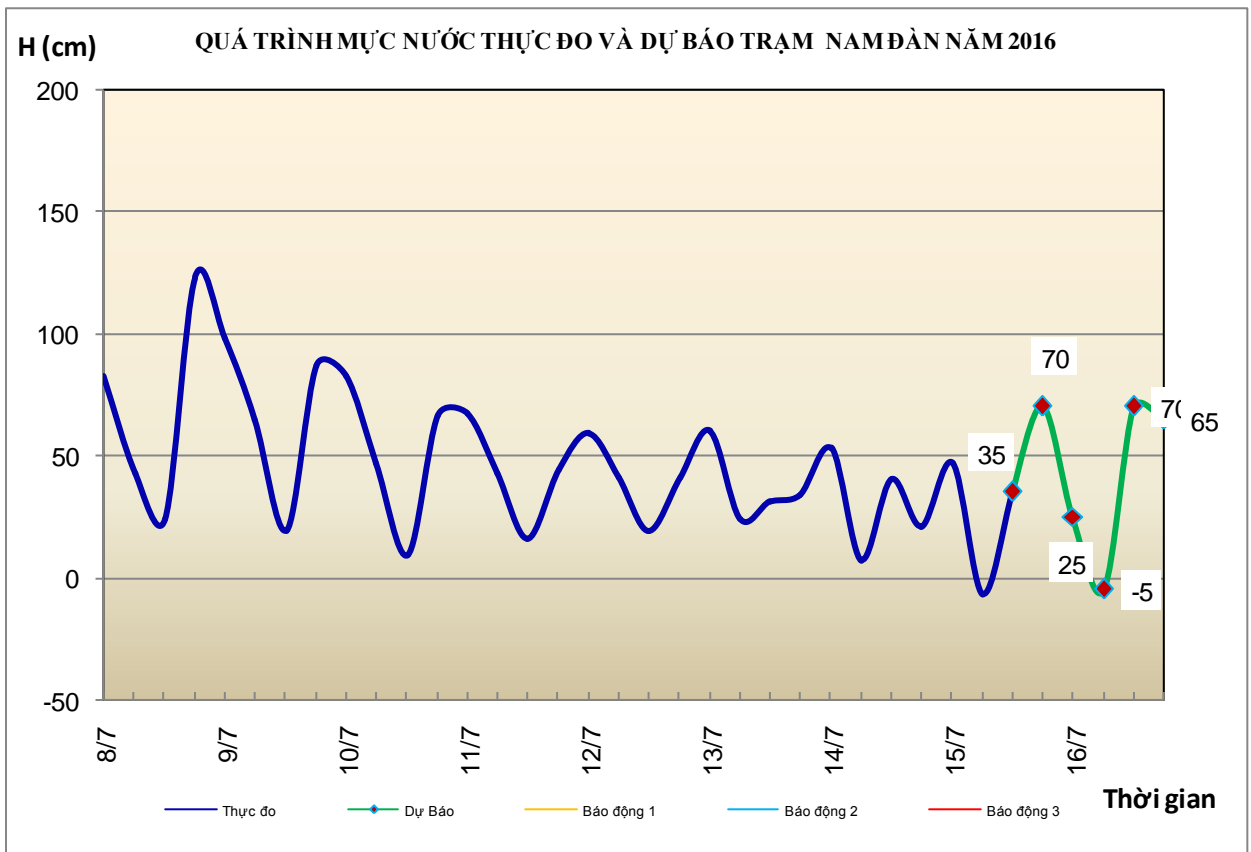
Hà Nội, ngày 15 tháng 7 năm 2016

BẢN TIN DỰ BÁO THỦY VĂN HẠN NGẮN CÁC SÔNG TRUNG BỘ, TÂY NGUYÊN VÀ NAM BỘ

1. Khu vực Bắc Trung Bộ

Nhận xét	Dự báo
1.1. Sông Bưởi: Mức nước biến đổi chậm.	Mức nước biến đổi chậm.
1.2. Sông Mã: Mức nước thượng lưu biến đổi chậm, hạ lưu dao động theo triều.	Mức nước thượng lưu biến đổi chậm, hạ lưu dao động theo triều.
1.3. Sông Chu: Mức nước ít biến đổi	Trong 24 giờ tới, mức nước ít biến đổi
1.4. Sông Cả: Mức nước thượng lưu biến đổi chậm, hạ lưu chịu ảnh hưởng điều tiết của công trình thủy điện.	Mức nước thượng lưu biến đổi chậm, hạ lưu chịu ảnh hưởng điều tiết của công trình thủy điện.
1.5. Sông La: Mức nước thượng lưu biến đổi chậm, hạ lưu dao động theo triều.	Mức nước thượng lưu biến đổi chậm, hạ lưu biến đổi theo triều.



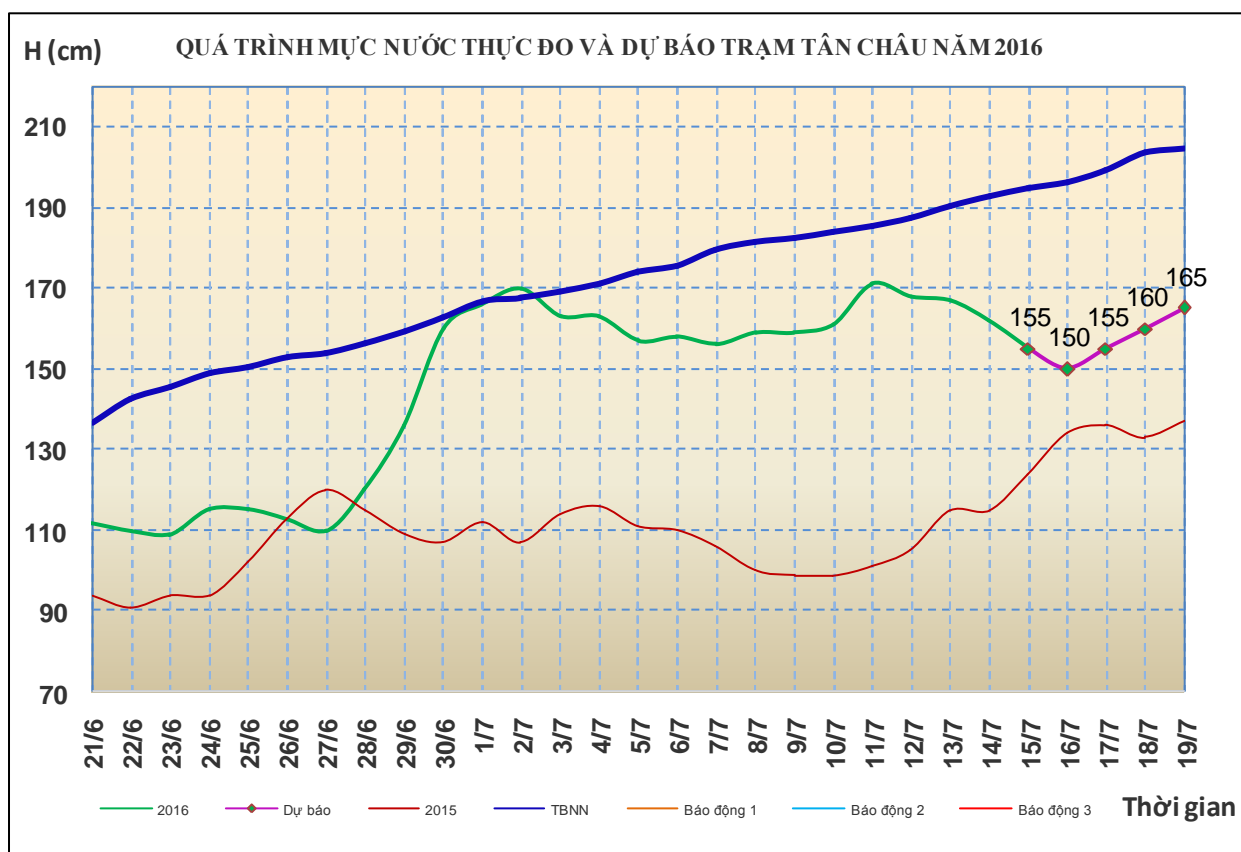


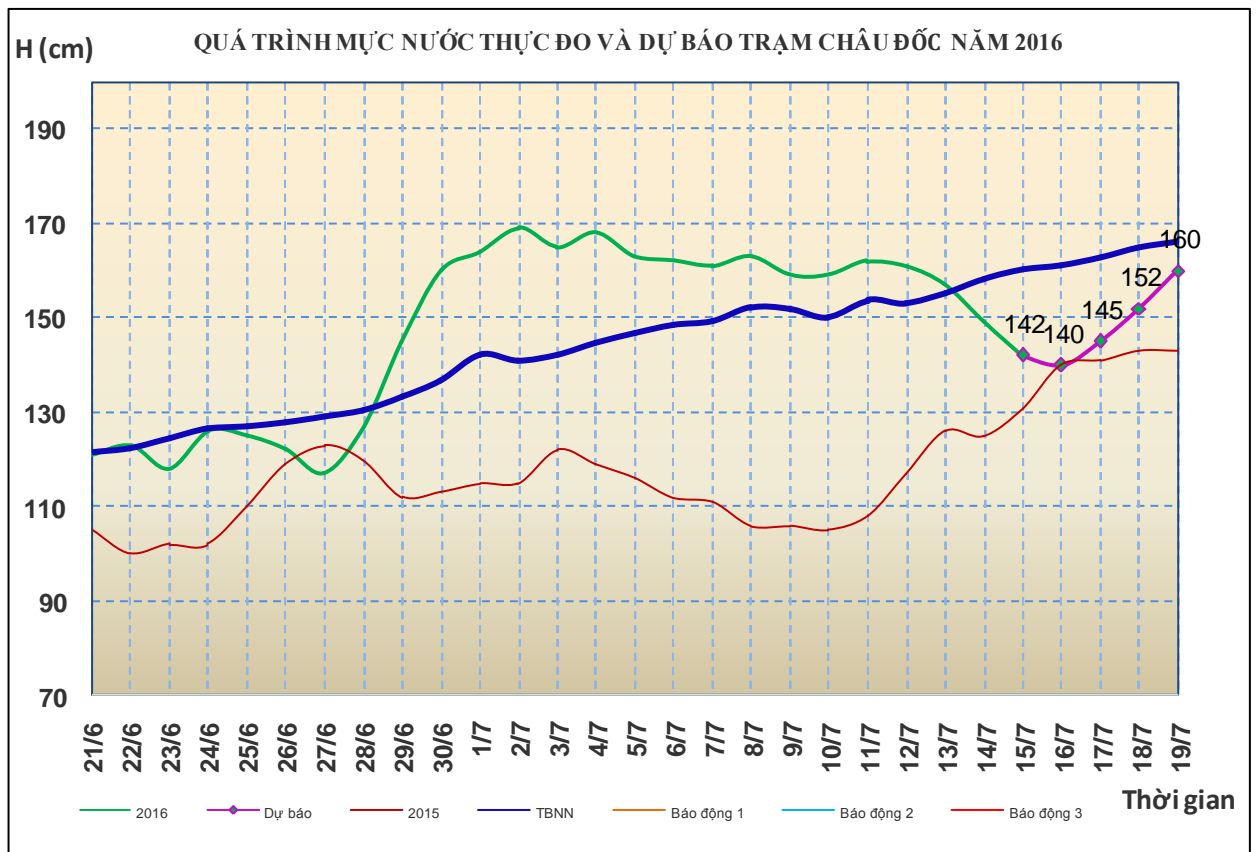
2. Khu vực Bình Thuận và Tây Nguyên

Nhận xét	Dự báo
2.1. Bình Thuận: Mức nước các sông biến đổi chậm.	Mức nước các sông biến đổi chậm.
2.2. Sông Sê San: Mức nước sông Sê San biến đổi chậm.	Trong 24 giờ tới, mức nước sông Sê San biến đổi chậm.
2.3. Sông Srêpôk: Mức nước sông Srêpôk dao động theo điều tiết hồ chứa.	Mức nước sông Srêpôk tiếp tục dao động theo điều tiết hồ chứa.
2.4 Các sông khác: Mức nước các sông khác ở Tây Nguyên biến đổi chậm.	Mức nước các sông khác ở Tây Nguyên biến đổi chậm.

3. Khu vực Nam Bộ

Nhận xét	Dự báo
3.1. Sông Cửu Long: Mức nước đầu nguồn sông Cửu Long đang xuống. Mức nước cao nhất ngày 14/7 trên sông Tiền tại Tân Châu: 1,62m, trên sông Hậu tại Châu Đốc: 1,49m.	Trong 1-2 ngày tới, mức nước đầu nguồn sông Cửu Long tiếp tục xuống sau đó lên lại. Đến ngày 19/7, mức nước cao nhất ngày tại Tân Châu lên mức 1,65m; tại Châu Đốc lên mức 1,60m.
3.2. Sông Đồng Nai: Trong 24 giờ qua, mức nước sông Đồng Nai tại Tà Lài biến đổi chậm, lúc 7h/15/07: 110,98m.	Trong 24 giờ tới, mức nước sông Đồng Nai tại Tà Lài biến đổi chậm và ở mức 111,0m.





4. Bảng mực nước thực đo và dự báo

4.1. Khu vực Trung Bộ và Tây Nguyên

Đơn vị: cm

Sông	Trạm	Mực nước thực đo			Mực nước dự báo				
		19h-14/07	7h-15/07		19h-15/07	7h-16/07	19h-16/07		
Mã	Lý Nhân	271	292	↓	282	↓	275	↓	
Mã	Giàng	66	-28	↑	80	↑	-15	↓	
Cả	Nam Đàn	21	-7	↓	70	↑	-5	↓	65 ↑
La	Linh Cảm	24	-66	↑	40	↑	-70	↓	
Gianh	Mai Hóa	-2	-43	↑					
Hương	Kim Long	47	40	→					
Vu Gia	Ái Nghĩa	246	273	↑					
Thu Bồn	Câu Lâu	-17	16	↑					
Trà Khúc	Trà Khúc	47	37	↓					
Ba	Phú Lâm	-49	2	↑					
Cái Nha Trang	Đồng Trăng	290	290	→					
DakBla	KonTum	51520	51496	↓	51490	↓	51500	↑	
Srêpôk	Bản Đôn	16940	16778	↓	16940	↑	16785	↓	
Đồng Nai	Tà Lài	11090	11098	↑	11100	↑	11100	→	

4.2. Khu vực Nam Bộ

Đơn vị: cm

Sông	Trạm	Mức nước	Mức nước dự báo					
		14/07	15/07	16/07	17/07	18/07	19/07	
Sông Tiền	Tân Châu	162 ↓	155 ↓	150 ↓	155 ↑	160 ↑	165 ↑	
	Mỹ Thuận	90 ↓	86 ↓	82 ↓	84 ↑	87 ↑	90 ↑	
Sông Hậu	Châu Đốc	149 ↓	142 ↓	140 ↓	145 ↑	152 ↑	160 ↑	
	Cần Thơ	101 ↓	98 ↓	95 ↓	97 ↑	100 ↑	103 ↑	

Tin phát lúc: 11h00'

Duyệt bản tin: Vũ Đức Long

**PHÒNG DỰ BÁO THỦY VĂN TRUNG BỘ,
TÂY NGUYÊN VÀ NAM BỘ**

Dự báo viên: Vân, Trí, Huệ, Ngân, Nhung, Vân