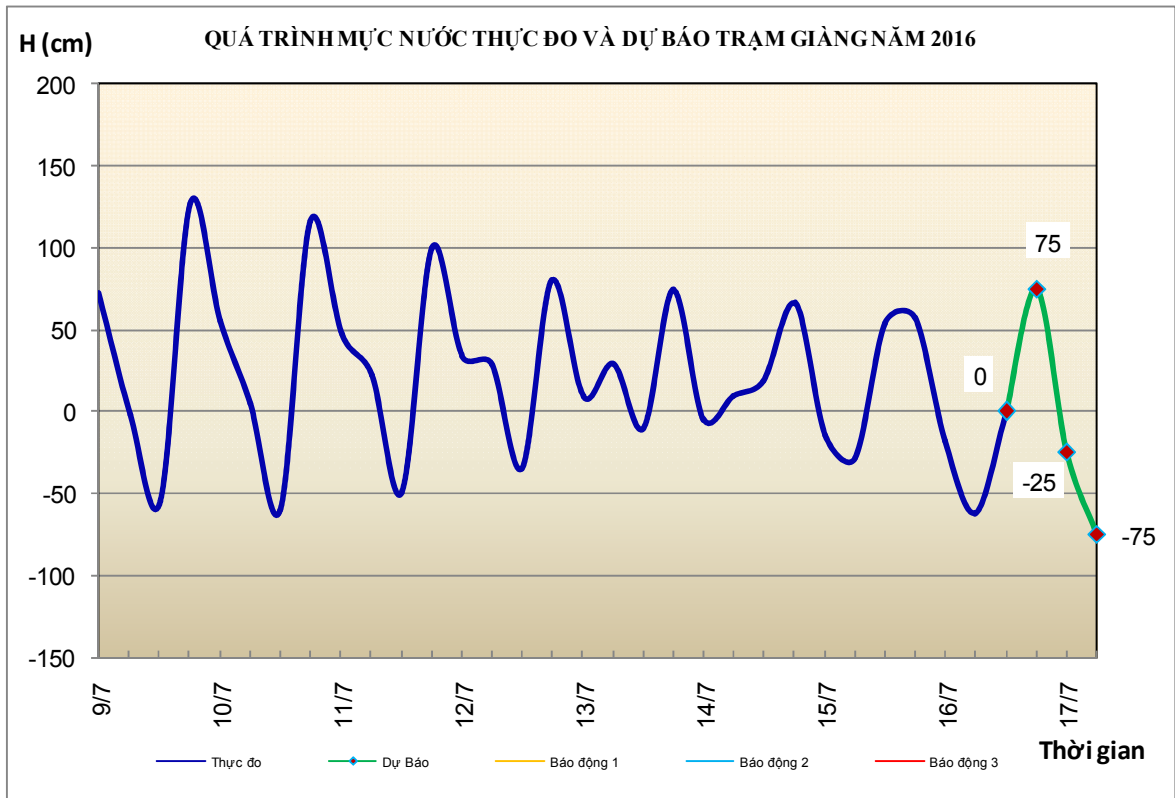


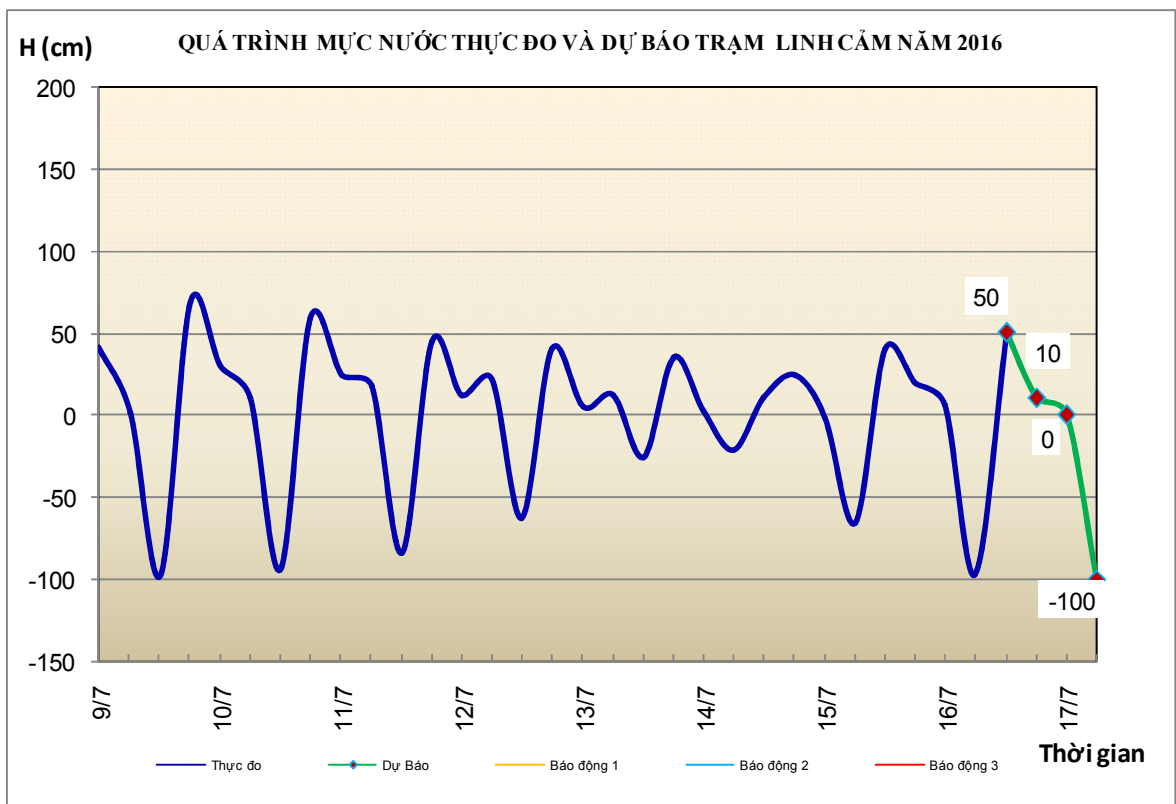
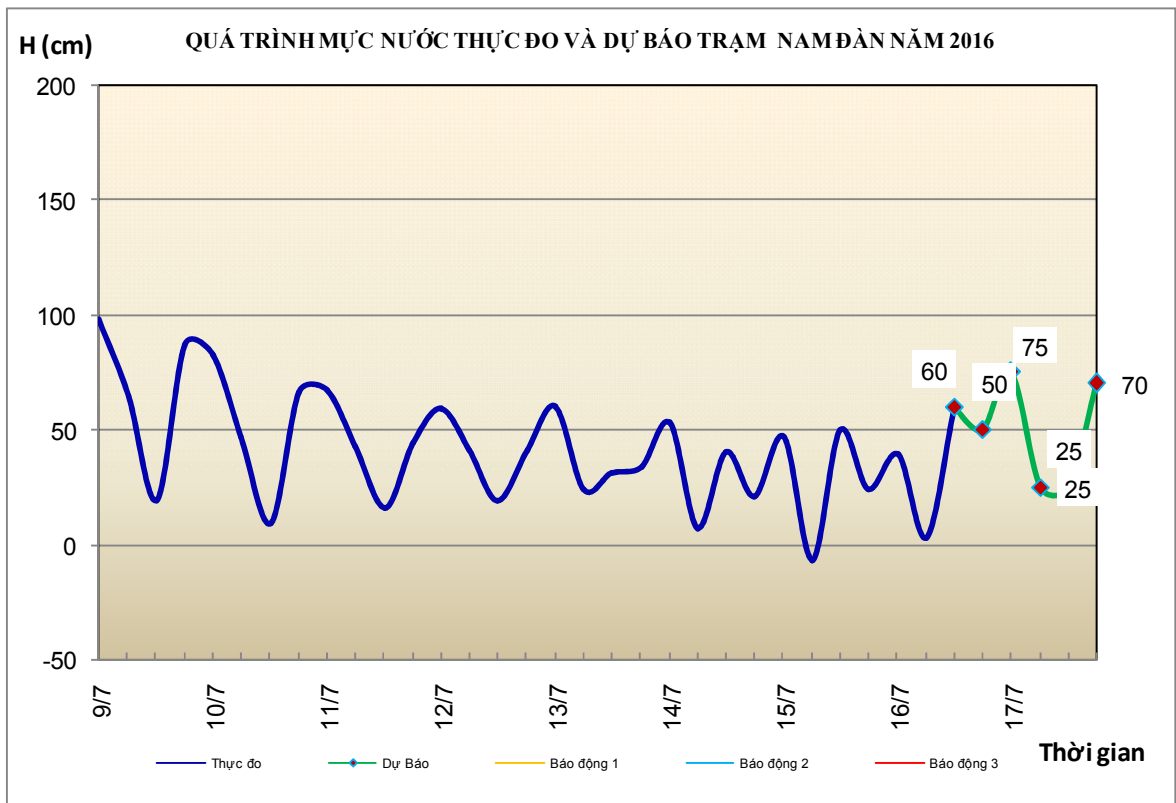
Hà Nội, ngày 16 tháng 7 năm 2016

BẢN TIN DỰ BÁO THỦY VĂN HẠN NGẮN CÁC SÔNG TRUNG BỘ, TÂY NGUYÊN VÀ NAM BỘ

1. Khu vực Bắc Trung Bộ

Nhận xét	Dự báo
1.1. Sông Bưởi: Mức nước biến đổi chậm.	Mức nước biến đổi chậm.
1.2. Sông Mã: Mức nước thượng lưu sông Mã đang lên, hạ lưu biến đổi chậm.	Trong 6 giờ tiếp theo mức nước thượng lưu sông Mã tiếp tục lên, sau xuống, hạ lưu sông tại Lý Nhân sẽ lên, tại Giàng biến đổi theo triều.
1.3. Sông Chu: Mức nước ít biến đổi	Trong 24 giờ tới, mức nước ít biến đổi
1.4. Sông Cả: Mức nước thượng lưu biến đổi chậm, hạ lưu chịu ảnh hưởng điều tiết của công trình thủy điện	Mức nước thượng lưu biến đổi chậm, hạ lưu chịu ảnh hưởng điều tiết của công trình thủy điện
1.5. Sông La: Mức nước thượng lưu biến đổi chậm, hạ lưu dao động theo triều	Mức nước thượng lưu biến đổi chậm, mức nước hạ lưu biến đổi theo triều



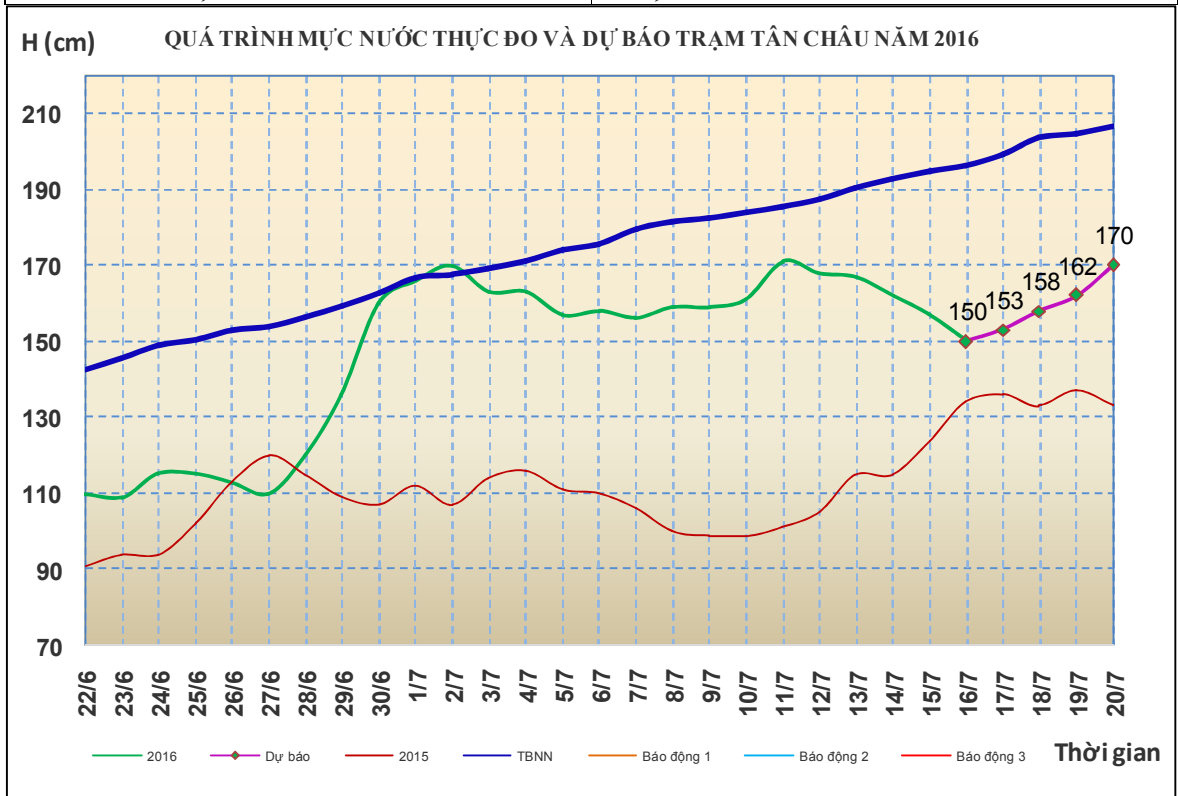


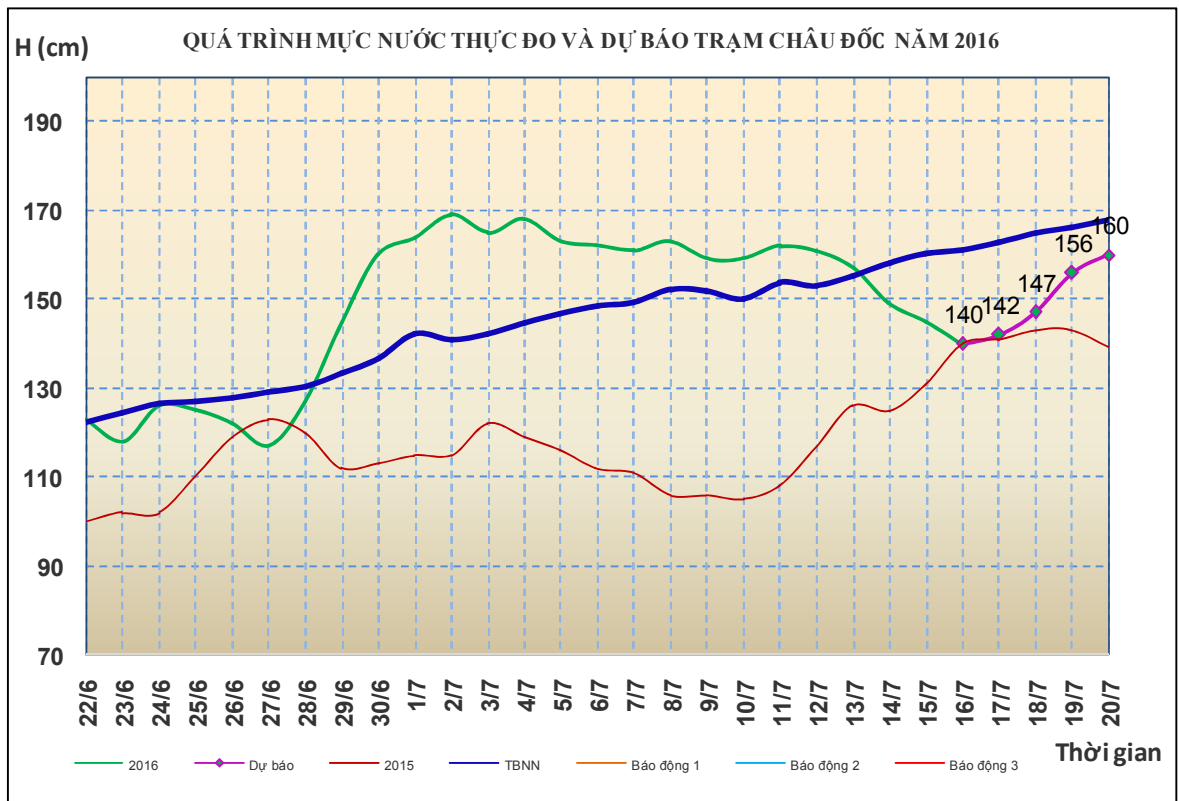
2. Khu vực Bình Thuận và Tây Nguyên

Nhận xét	Dự báo
2.1. Bình Thuận: Mức nước các sông biến đổi chậm.	Mức nước các sông biến đổi chậm.
2.2. Sông Sê San: Mức nước sông Sê San biến đổi chậm.	Trong 24 giờ tới, mức nước sông Sê San biến đổi chậm.
2.3. Sông Srêpôk: Mức nước sông Srêpôk dao động theo điều tiết hồ chứa. .	Mức nước sông Srêpôk tiếp tục dao động theo điều tiết hồ chứa. .
2.4 Các sông khác: Mức nước sông Cam Ly tại Thanh Bình, sông La Ngà tại Phú Hiệp đang dao động ở mức đỉnh; các sông khác ở Tây Nguyên biến đổi chậm. Mức nước lúc 7h/16/7 tại Thanh Bình là 831,5m (dưới BĐ2: 0,5m)..	Mức nước sông Cam Ly tại Thanh Bình và sông La Ngà tại Phú Hiệp sẽ xuống; các sông khác ở Tây Nguyên có dao động nhỏ

3. Khu vực Nam Bộ

Nhận xét	Dự báo
3.1. Sông Cửu Long: Mức nước đầu nguồn sông Cửu Long đang xuống. Mức nước cao nhất ngày 15/7 trên sông Tiền tại Tân Châu: 1,57m, trên sông Hậu tại Châu Đốc: 1,45m.	Trong 1-2 ngày tới, mức nước đầu nguồn sông Cửu Long tiếp tục xuống sau đó lên lại. Đến ngày 20/7, mức nước cao nhất ngày tại Tân Châu lên mức 1,70m; tại Châu Đốc lên mức 1,60m.
3.2. Sông Đồng Nai: Mức nước sông Đồng Nai tại Tà Lài biến đổi chậm, lúc 7h/16/07: 110,96m.	Trong 24 giờ tới, mức nước sông Đồng Nai tại Tà Lài ít biến đổi và ở mức 110,95m.





4. Bảng mực nước thực đo và dự báo

4.1. Khu vực Trung Bộ và Tây Nguyên

Đơn vị: cm

Sông	Trạm	Mực nước thực đo			Mực nước dự báo				
		19h-15/07	7h-16/07		19h-16/07		7h-17/07		19h-17/07
Mã	Lý Nhân	288	304	↑	320	↑	370	↑	
Mã	Giàng	57	-62	↑	75	↑	-75	↓	
Cả	Nam Đàn	24	3	↓	50	↑	25	↓	70
La	Linh Cẩm	20	-97	↓	10	↑	-100	↓	
Gianh	Mai Hóa	0	-51	↑					
Hương	Kim Long	56	45	→					
Vu Gia	Ái Nghĩa	248	272	↑					
Thu Bồn	Câu Lâu	-25	22	↑					
Trà Khúc	Trà Khúc	41	41	→					
Ba	Phú Lâm	-51	9	↓					
Cái Nha Trang	Đồng Trăng	291	293	↑					
DakBla	KonTum	51504	51498	↓	51500	↑	51505	↑	
Srêpôk	Bán Đôn	16941	16776	↓	16940	↑	16775	↓	
Đồng Nai	Tà Lài	11086	11096	↑	11085	↓	11095	↑	

4.2. Khu vực Nam Bộ

Đơn vị: cm

Sông	Trạm	Mức nước	Mức nước dự báo				
		15/07	16/07	17/07	18/07	19/07	20/07
Sông Tiền	Tân Châu	157 ↓	150 ↓	153 ↑	158 ↑	162 ↑	170 ↑
	Mỹ Thuận	86 ↓	83 ↓	80 ↓	82 ↑	85 ↑	89 ↑
Sông Hậu	Châu Đốc	145 ↓	140 ↓	142 ↑	147 ↑	156 ↑	160 ↑
	Cần Thơ	99 ↓	97 ↓	95 ↓	97 ↑	100 ↑	103 ↑

Tin phát lúc: 11h00'

Duyệt bản tin: Phùng Tiến Dũng

**PHÒNG DỰ BÁO THỦY VĂN TRUNG BỘ,
TÂY NGUYÊN VÀ NAM BỘ**
Dự báo viên: Huệ, Ngân, Nhung, Vân