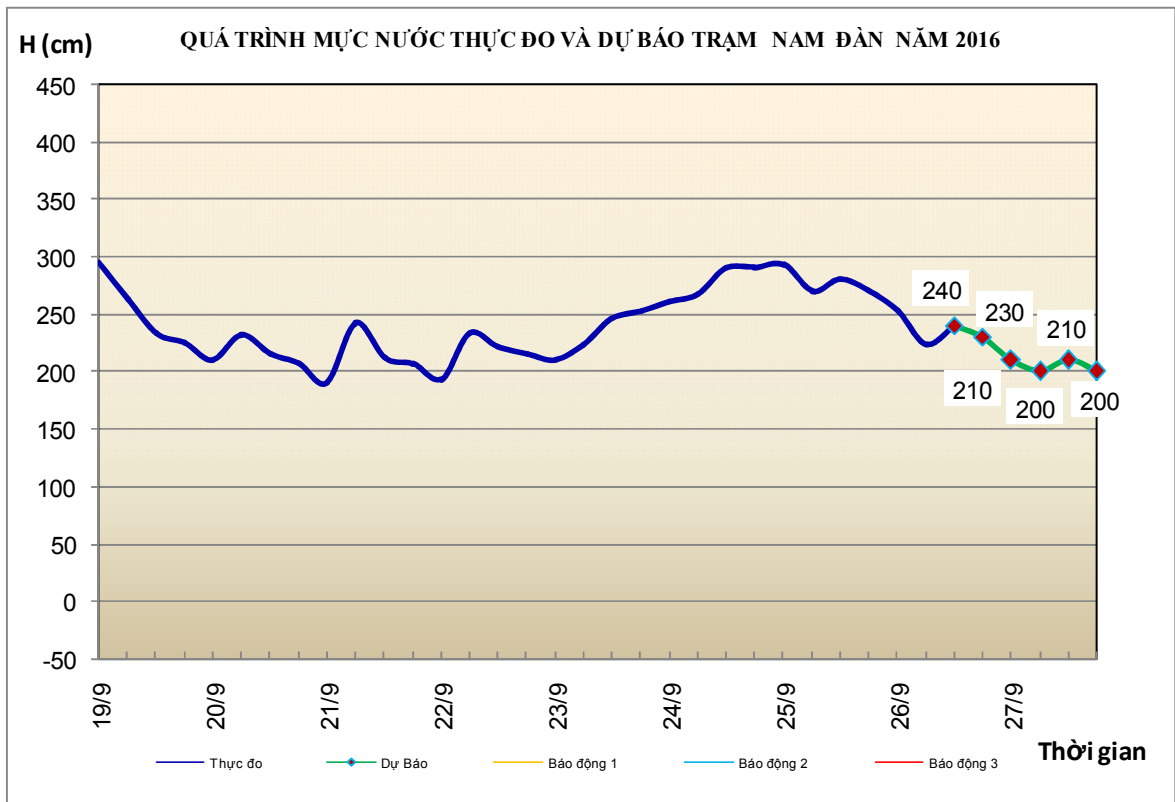


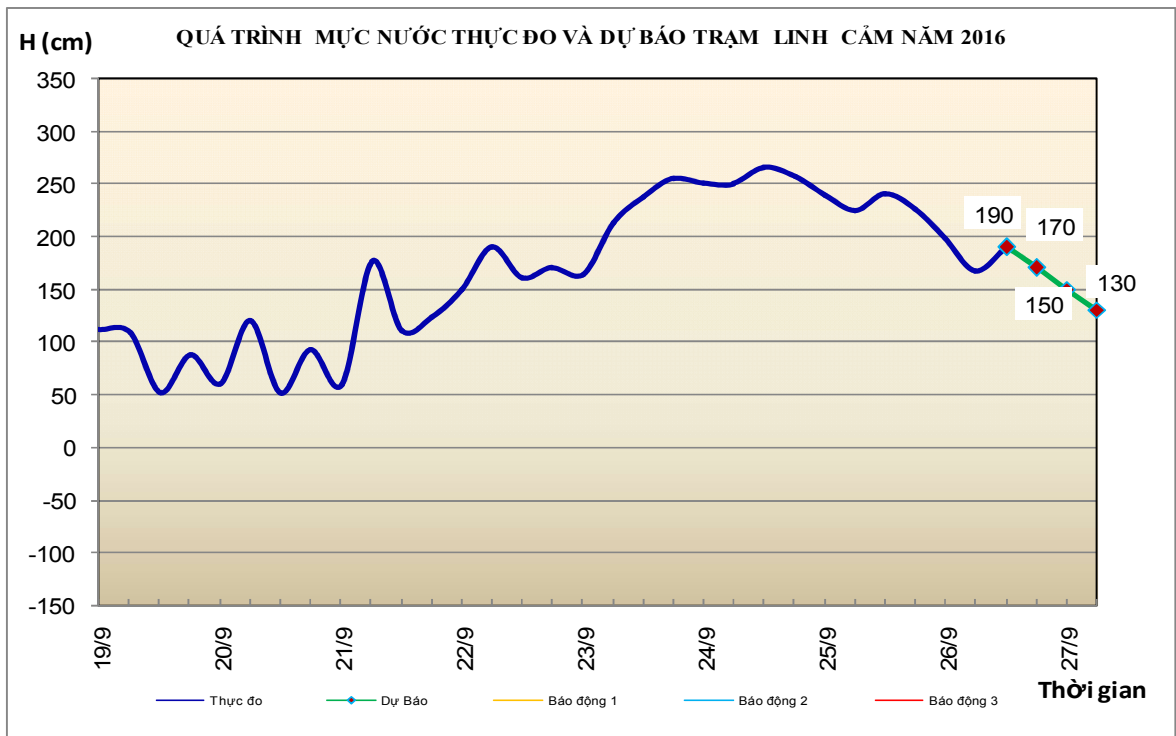
Hà Nội, ngày 26 tháng 9 năm 2016

## BẢN TIN DỰ BÁO THỦY VĂN HẠN NGẮN CÁC SÔNG TRUNG BỘ, TÂY NGUYÊN VÀ NAM BỘ

### 1. Khu vực Bắc Trung Bộ

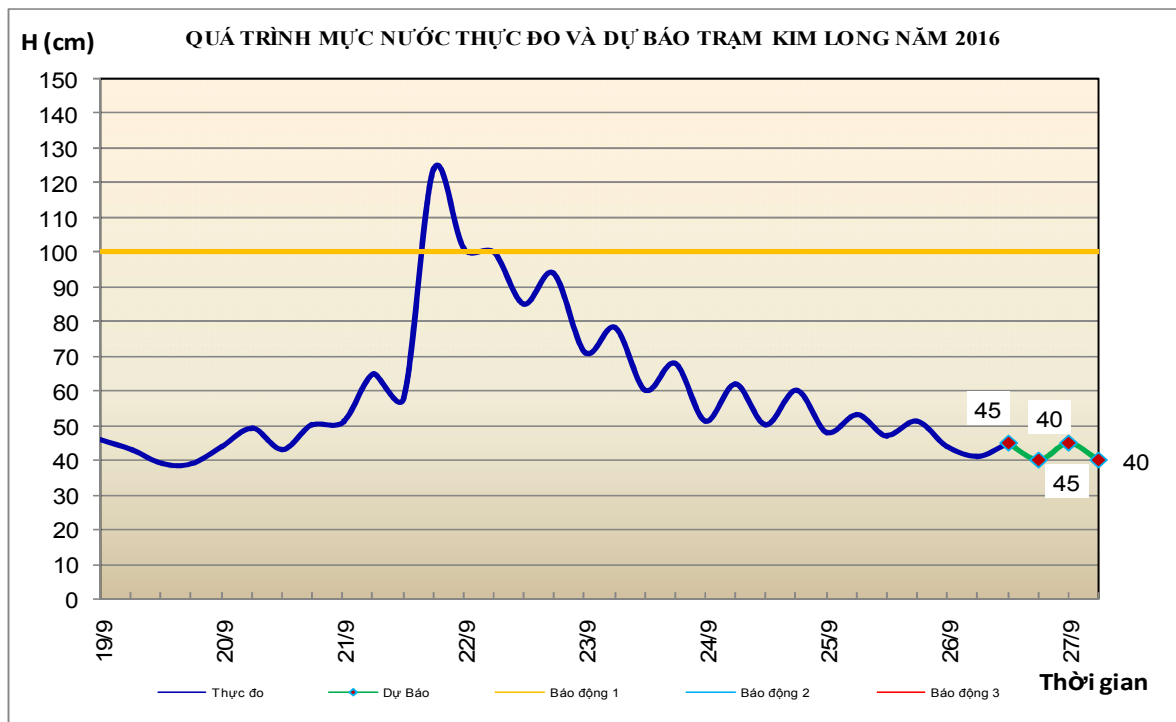
Nhận xét	Dự báo
1.1. Sông Bưởi: Mức nước biến đổi chậm	Mức nước biến đổi chậm
1.2. Sông Mã: Mức nước biến đổi chậm	Mức nước biến đổi chậm
1.3. Sông Chu: Mức nước biến đổi chậm	Mức nước biến đổi chậm
1.4. Sông Cả: Mức nước biến đổi chậm	Mức nước biến đổi chậm
1.5. Sông La: Lũ trên sông Ngàn Sâu, Ngàn Phố đang xuống, sông La đang dao động theo xu thế xuống	Lũ trên sông Ngàn Sâu, Ngàn Phố tiếp tục xuống, sông La dao động theo xu thế xuống

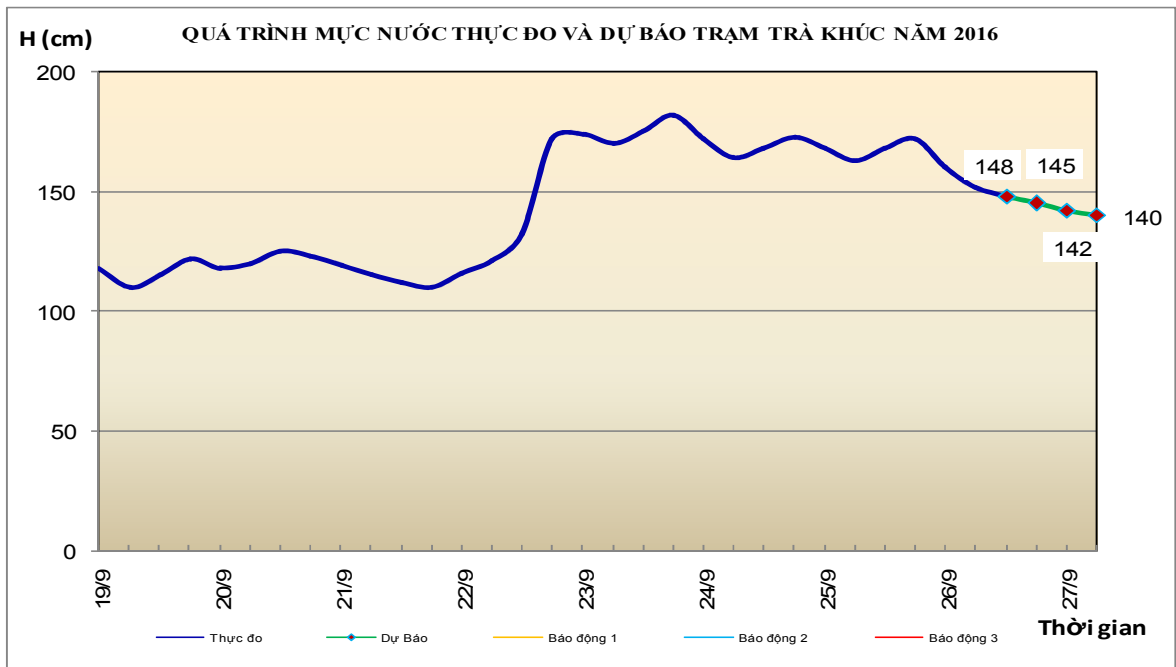
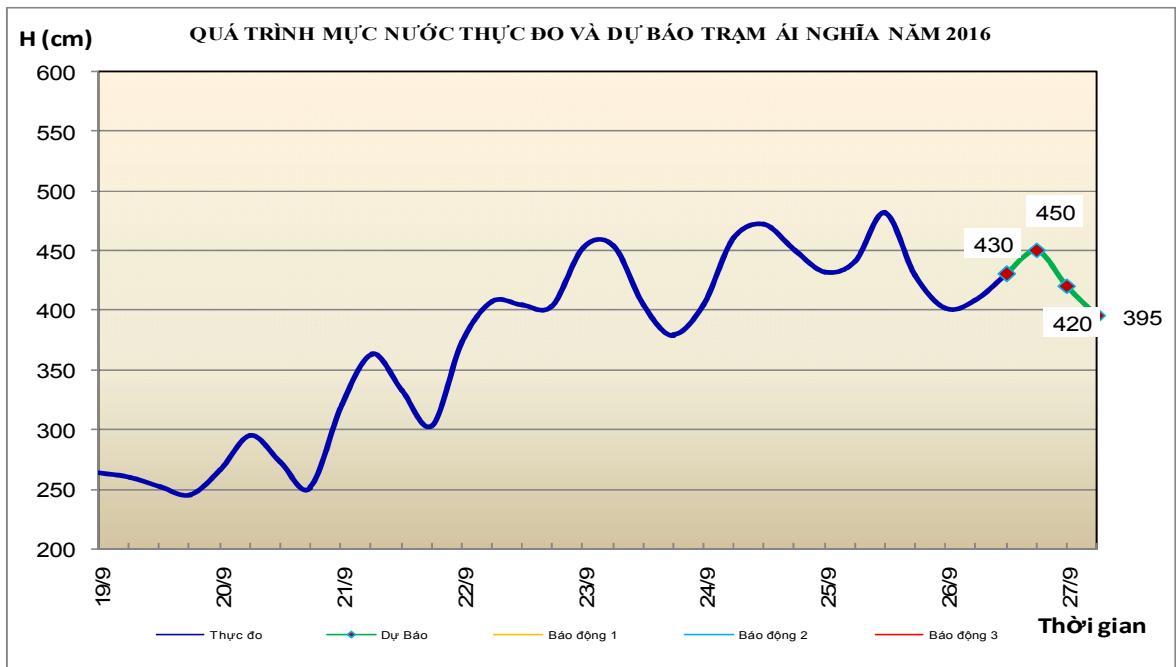




## 2. Khu vực Trung Trung Bộ

Nhận xét	Dự báo
<b>2.1. Sông Gianh:</b> Mức nước sông biến đổi chậm.	Mức nước sông biến đổi chậm.
<b>2.2. Sông Hương:</b> Mức nước biến đổi chậm.	Mức nước biến đổi chậm.
<b>2.3. Sông Vu Gia - Thu Bồn:</b> Mức nước trung, thượng lưu dao động theo điều tiết hồ chứa; hạ lưu dao động theo triều	Mức nước trung, thượng lưu dao động theo điều tiết hồ chứa; hạ lưu dao động theo triều
<b>2.4. Sông Trà Khúc:</b> Mức nước biến đổi chậm.	Mức nước biến đổi chậm.





### 3. Khu vực Nam Trung Bộ

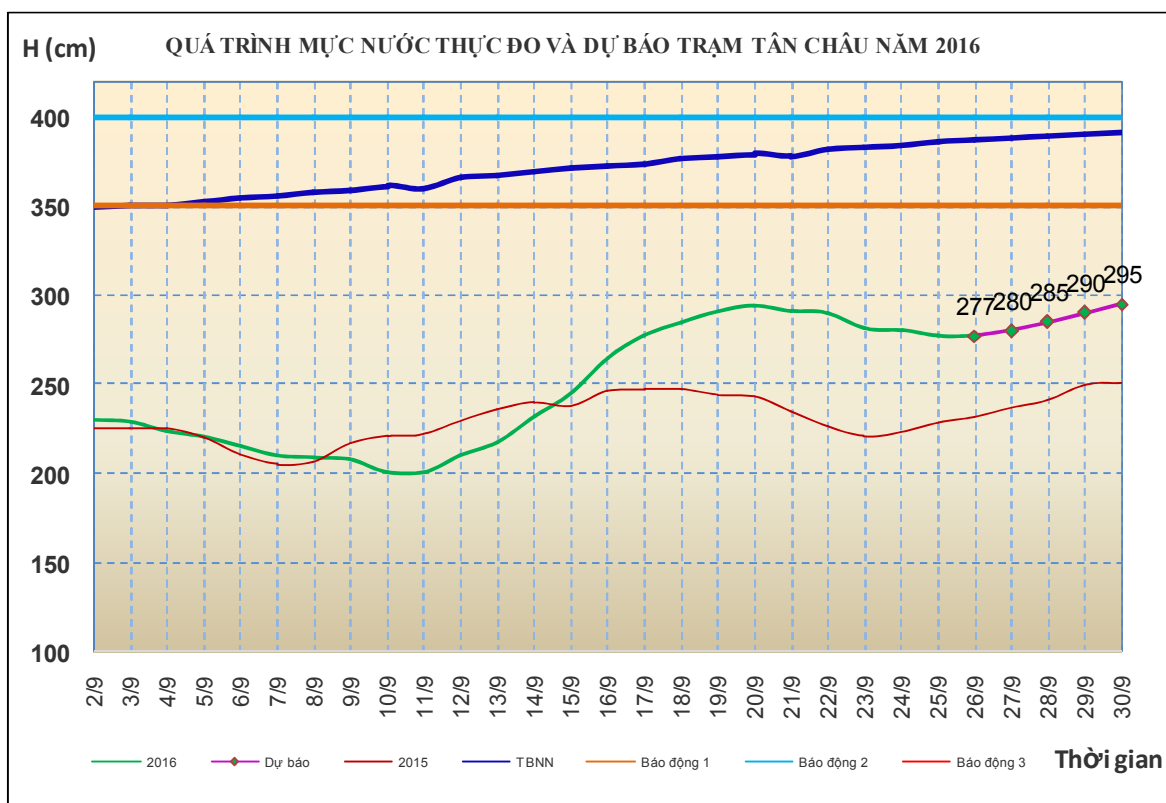
Nhận xét	Dự báo
<b>3.1. Sông Côn:</b> Mức nước biến đổi chậm	Mức nước biến đổi chậm
<b>3.2. Sông Ba:</b> Mức nước thượng nguồn biến đổi chậm, hạ lưu dao động theo triều.	Mức nước thượng lưu có dao động, hạ lưu dao động theo triều.
<b>3.3. Sông Cái Nha Trang:</b> Mức nước dao động nhỏ	Mức nước có dao động nhỏ
<b>3.4. Các sông khác:</b> Mức nước các sông ở Ninh Thuận, Bình Thuận biến đổi chậm	Mức nước các sông ở Ninh Thuận, Bình Thuận biến đổi chậm

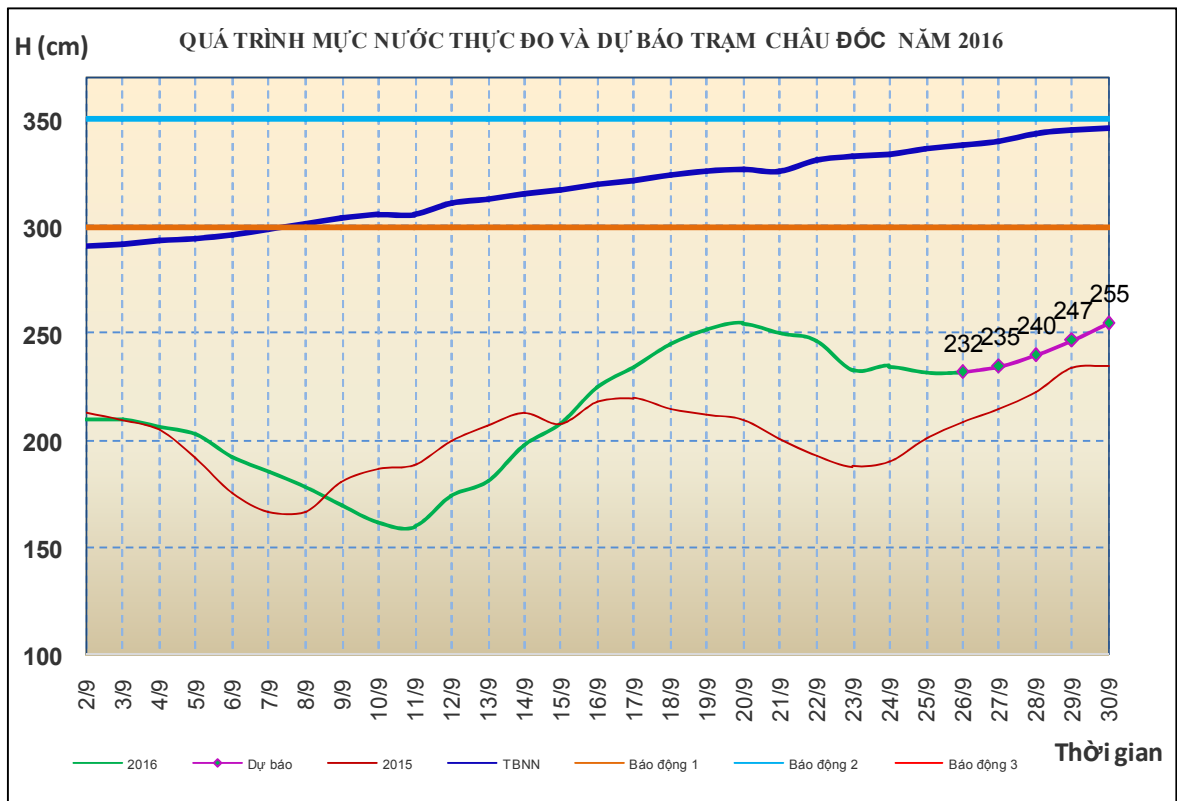
#### 4. Khu vực Tây Nguyên

Nhận xét	Dự báo
<b>4.1. Sông Sê San:</b> Mức nước sông Sê San biến đổi chậm.	Trong 24 giờ tới, mực nước sông Sê San có dao động nhỏ.
<b>4.2. Sông Srêpôk:</b> Mực nước sông Srêpôk dao động theo điều tiết hồ chứa	Mực nước sông Srêpôk tiếp tục dao động theo điều tiết hồ chứa
<b>4.3. Các sông khác:</b> Mực nước các sông khác ở Tây Nguyên có dao động nhỏ.	Trong 24 giờ tới, mực nước các sông khác ở Tây Nguyên có dao động nhỏ.

#### 5. Khu vực Nam Bộ

Nhận xét	Dự báo
<b>5.1. Sông Cửu Long:</b> Mực nước đầu nguồn sông Cửu Long đang xuống theo triều. Mực nước cao nhất ngày 25/9 trên sông Tiền tại Tân Châu: 2,77m; trên sông Hậu tại Châu Đốc: 2,32m.	Mực nước sông Cửu Long sẽ lên. Đến ngày 30/9, mực nước cao nhất ngày tại Tân Châu ở mức 2,95m; tại Châu Đốc ở mức 2,55m.
<b>5.2. Sông Đồng Nai:</b> Mực nước sông Đồng Nai tại Tà Lài biến đổi chậm, lúc 7h/26/09: 111,34m.	Trong 24h tới mực nước sông Đồng Nai tại Tà Lài biến đổi chậm và ở mức 111,40m.





## 6. Bảng mực nước thực đo và dự báo

### 6.1. Khu vực Trung Bộ và Tây Nguyên

Đơn vị: cm

Sông	Trạm	Mực nước thực đo			Mực nước dự báo			
		19h-25/09	7h-26/09		19h-26/09	7h-27/09	19h-27/09	
Mã	Lý Nhân	359	364	↓	350	↓	345	↓
Mã	Giăng	83	50	↑	100	↑	30	↓
Cả	Nam Đàn	270	224	↓	230	↑	200	↓
La	Linh Cảm	227	167	↓	170	↑	130	↓
Gianh	Mai Hóa	70	30	↑	50	↑	30	↓
Hương	Kim Long	51	41	↓	40	↓	40	→
Vu Gia	Ái Nghĩa	429	408	↑	450	↑	395	↓
Thu Bồn	Câu Lâu	44	57	↑	35	↓	60	↑
Trà Khúc	Trà Khúc	172	152	↓	145	↓	140	↓
Kôn	Thạch Hòa	530	522	↓	518	↓	515	↓
Ba	Phú Lâm	-1	35	↓	-1	↓	35	↑
Cái Nha Trang	Đồng Trăng	421	413	↓	430	↑	445	↑
DakBla	KonTum	51565	51572	↓	51575	↑	71575	↑
Srêpôk	Bản Đôn	16893	16894	↓	16920	↑	16890	↓
Đồng Nai	Tà Lài	11149	11134	↓	11140	↑	11140	→

## 6.2. Khu vực Nam Bộ

Đơn vị: cm

Sông	Trạm	Mực nước	Mực nước dự báo				
		25/09	26/09	27/09	28/09	29/09	30/09
Sông Tiền	Tân Châu	277 ↓	277 →	280 ↑	285 ↑	290 ↑	295 ↑
	Mỹ Thuận	122 ↑	122 →	127 ↑	132 ↑	137 ↑	145 ↑
Sông Hậu	Châu Đốc	232 ↓	232 →	235 ↑	240 ↑	247 ↑	255 ↑
	Cần Thơ	131 ↑	133 ↑	138 ↑	143 ↑	148 ↑	155 ↑

Tin phát lúc: 11h00'

**Duyệt bản tin:** Phùng Tiến Dũng

**PHÒNG DỰ BÁO THỦY VĂN TRUNG BỘ,  
TÂY NGUYÊN VÀ NAM BỘ**

**Dự báo viên:** Huệ, Ngân, Nhung, Vân