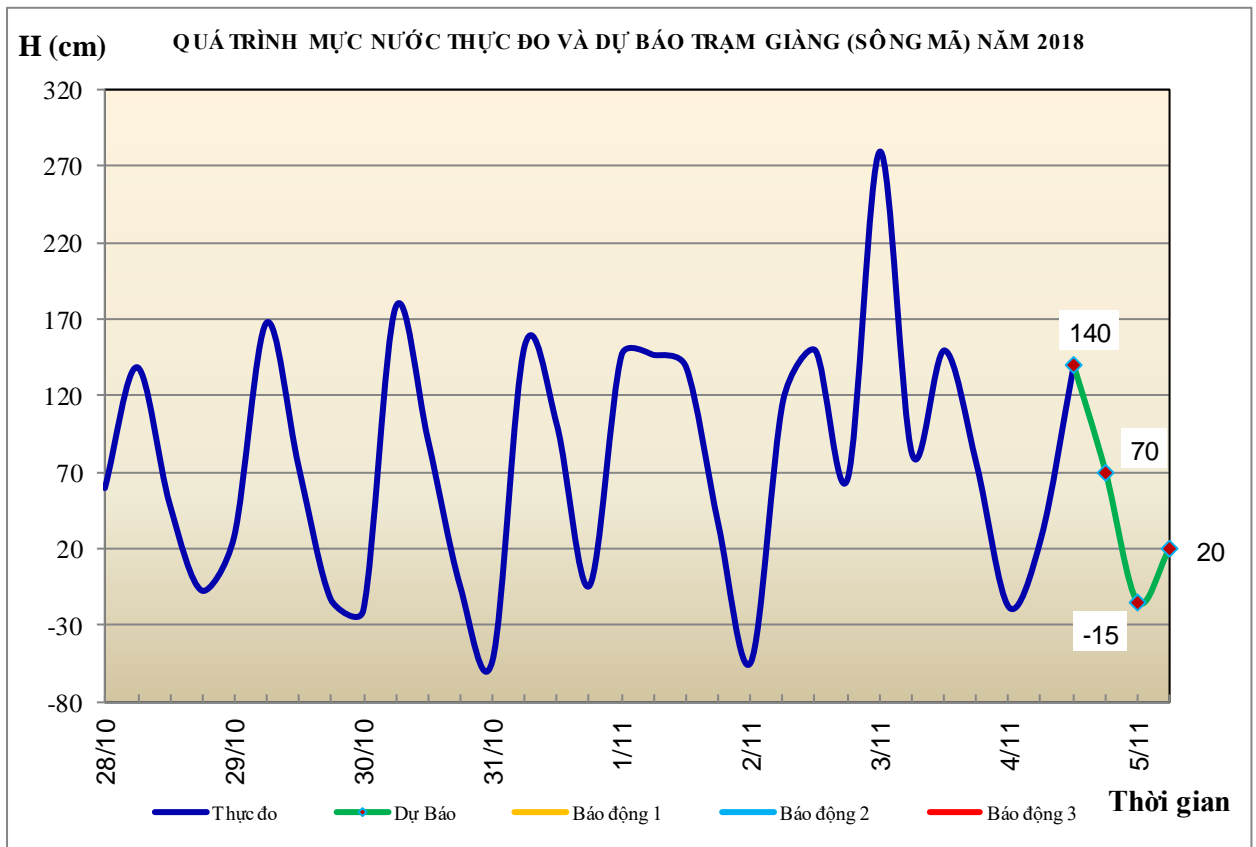


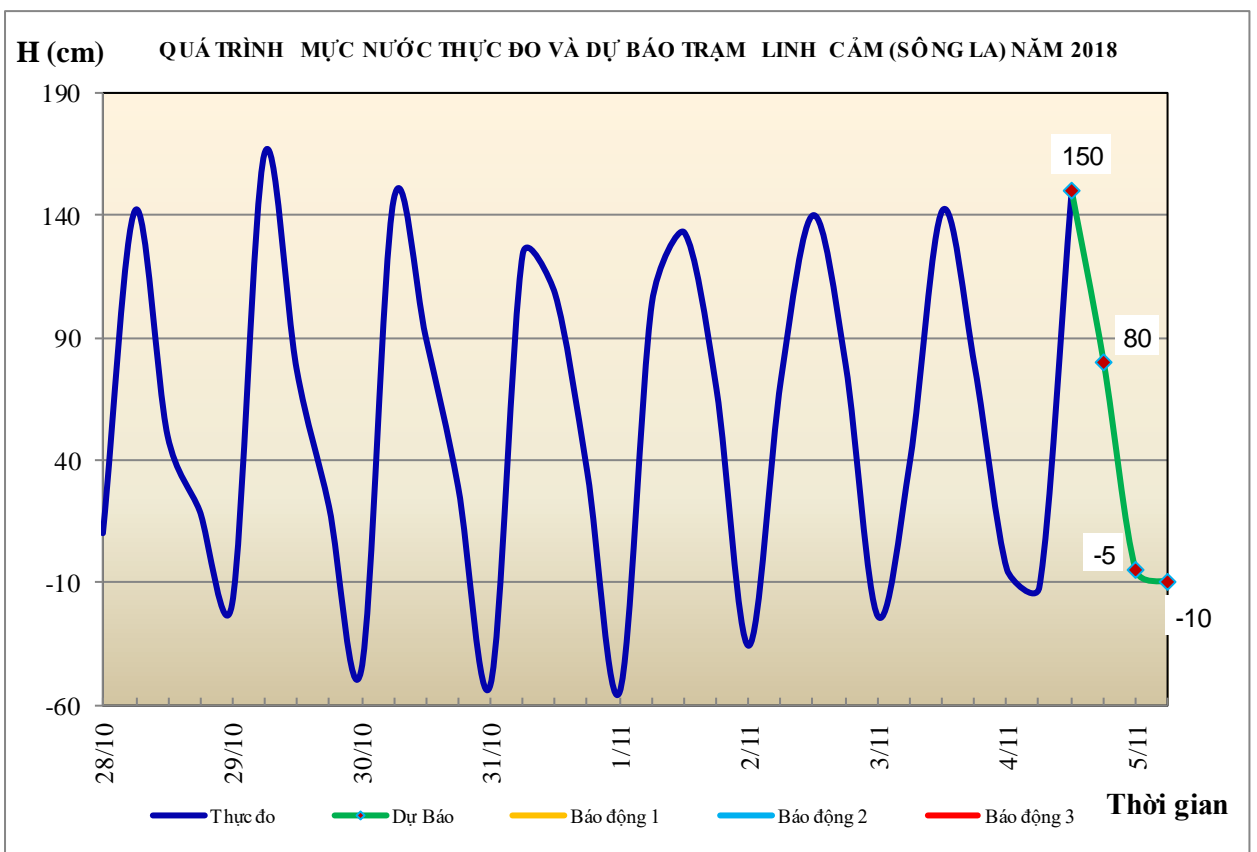
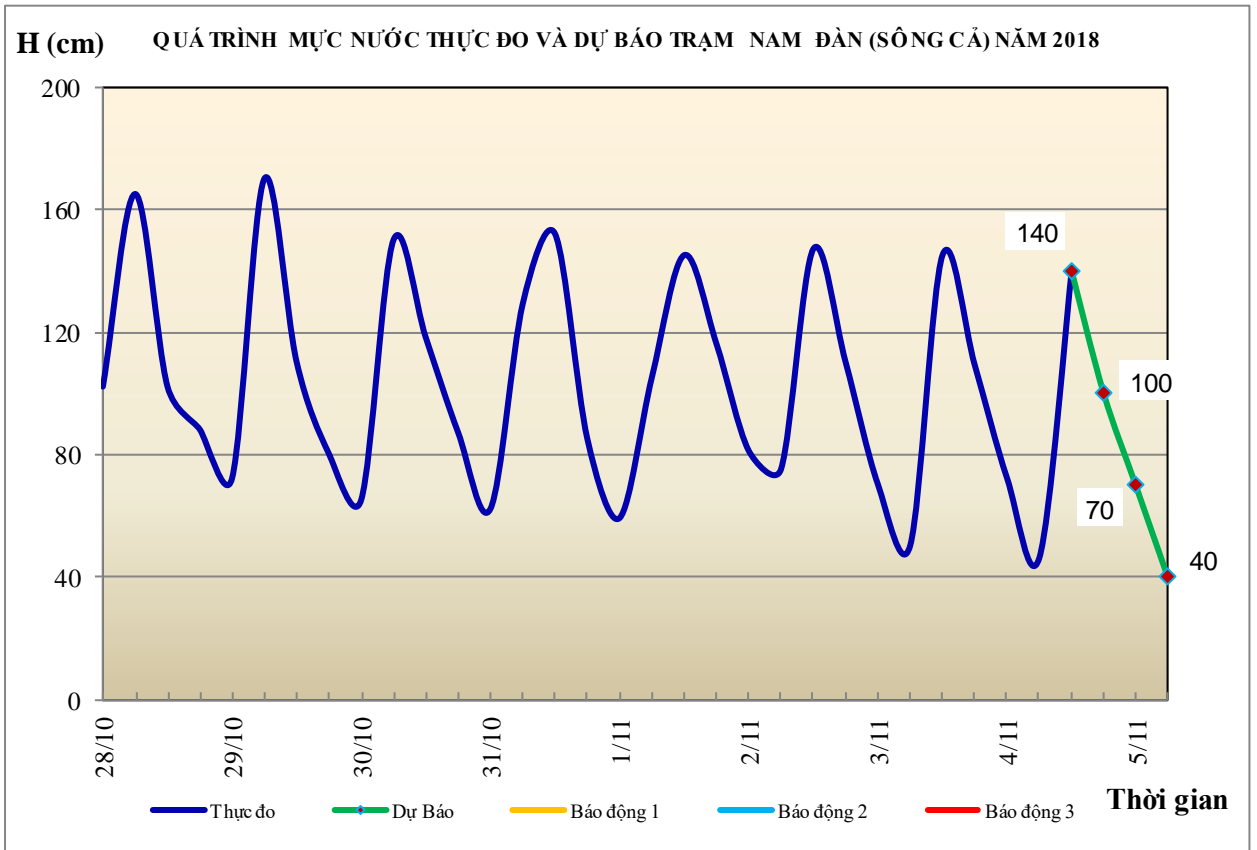
Hà Nội, ngày 4 tháng 11 năm 2018

BẢN TIN DỰ BÁO THỦY VĂN HẠN NGẮN CÁC SÔNG TRUNG BỘ, TÂY NGUYÊN VÀ NAM BỘ

1. Khu vực Bắc Trung Bộ

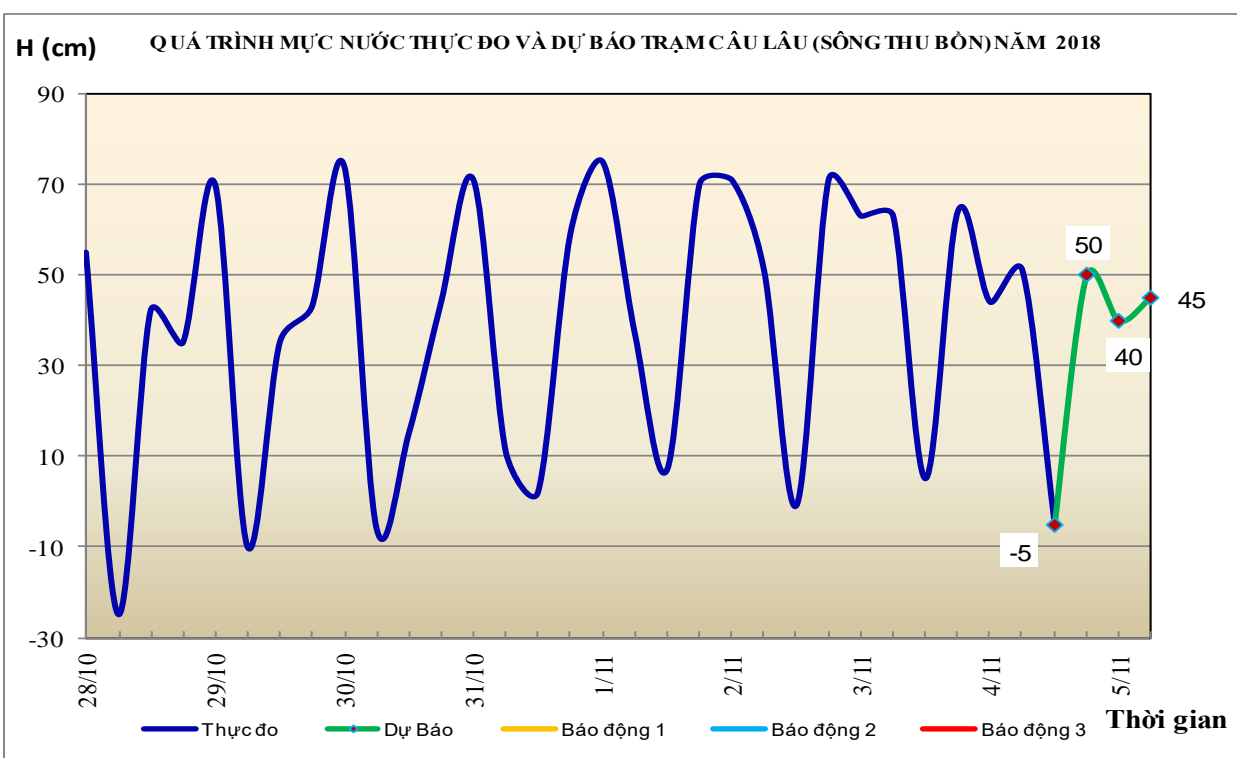
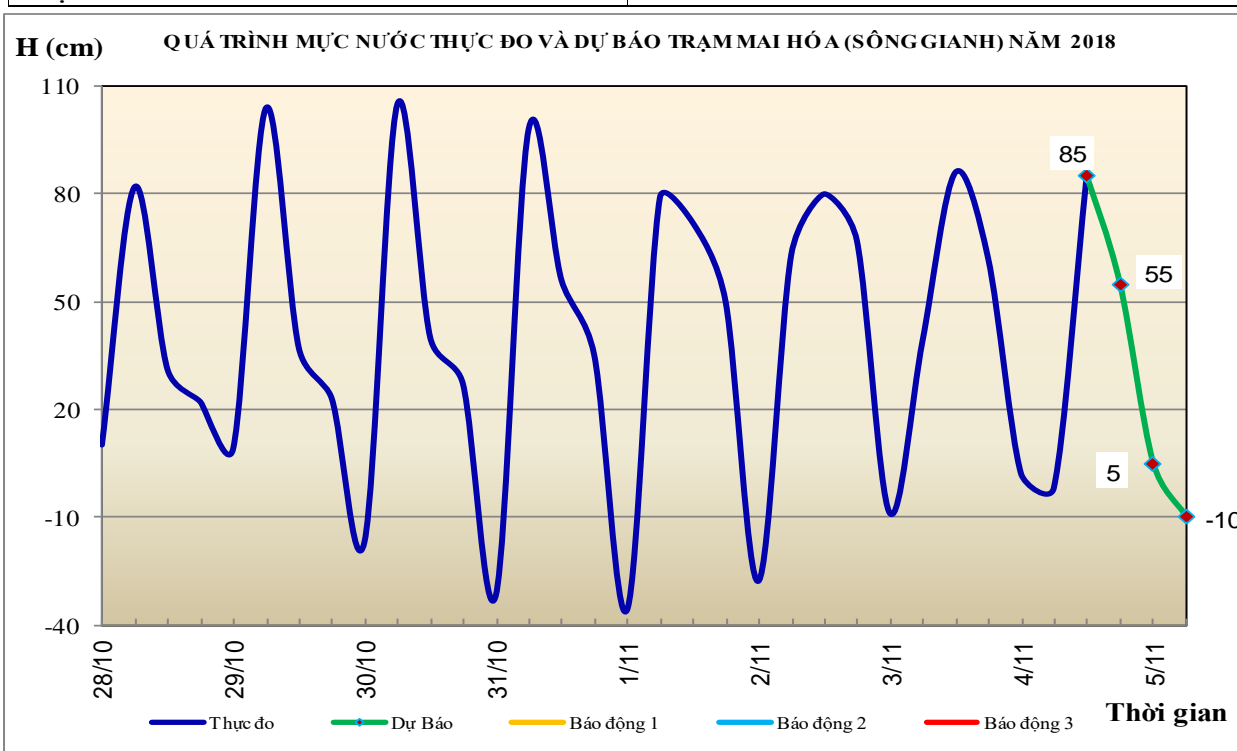
Tóm tắt tình hình 24 giờ qua	Dự báo 24 giờ tới
1.1. Sông Bưởi: Mức nước biến đổi chậm	Mức nước biến đổi chậm
1.2. Sông Mã: Mức nước trung, thượng lưu dao động theo điều tiết hồ chứa, hạ lưu biến đổi theo triều	Mức nước trung, thượng lưu dao động theo điều tiết hồ chứa, hạ lưu biến đổi theo triều
1.3. Sông Chu: Mức nước biến đổi chậm	Mức nước dao động theo điều tiết hồ chứa.
1.4. Sông Cả: Mức nước trung, thượng lưu biến đổi chậm, hạ lưu dao động theo triều	Mức nước trung, thượng lưu biến đổi chậm, hạ lưu dao động theo triều
1.5. Sông La: Mức nước sông Ngàn Sâu, Ngàn Phố biến đổi chậm, sông La dao động theo triều	Mức nước sông Ngàn Sâu, Ngàn Phố biến đổi chậm, sông La dao động theo triều





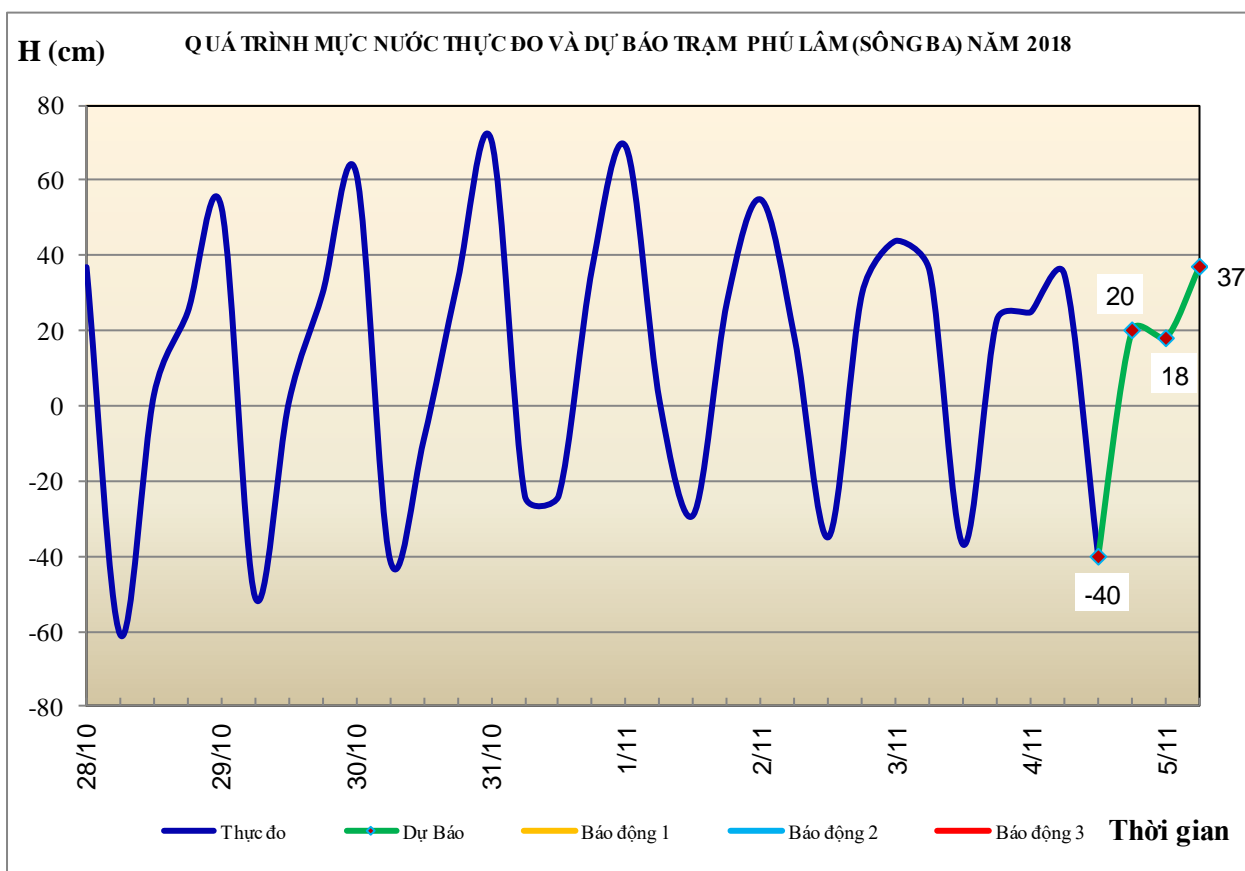
2. Khu vực Trung Trung Bộ

Tóm tắt tình hình 24 giờ qua	Dự báo 24 giờ tới
2.1. Sông Gianh: Mức nước biến đổi chậm.	Mức nước biến đổi chậm.
2.2. Sông Hương: Mức nước biến đổi chậm	Mức nước biến đổi chậm
2.3. Sông Vu Gia - Thu Bồn: Mức nước biến đổi chậm.	Mức nước biến đổi chậm
2.4. Sông Trà Khúc: Mức nước biến đổi chậm	Mức nước biến đổi chậm.
2.5. Các sông khác: Mức nước biến đổi chậm.	Mức nước biến đổi chậm.



3. Khu vực Nam Trung Bộ

Tóm tắt tình hình 24 giờ qua	Dự báo 24 giờ tới
3.1. Sông Kôn: Mức nước biến đổi chậm.	Mức nước biến đổi chậm.
3.2. Sông Ba: Thượng, trung lưu biến đổi chậm, hạ lưu dao động theo điều tiết của thủy điện.	Thượng, trung lưu biến đổi chậm, hạ lưu dao động theo điều tiết của thủy điện.
3.3. Sông Cái Nha Trang: Mức nước biến đổi chậm.	Mức nước biến đổi chậm.
3.4. Các sông khác: Các sông khác biến đổi chậm.	Mức nước biến đổi chậm.

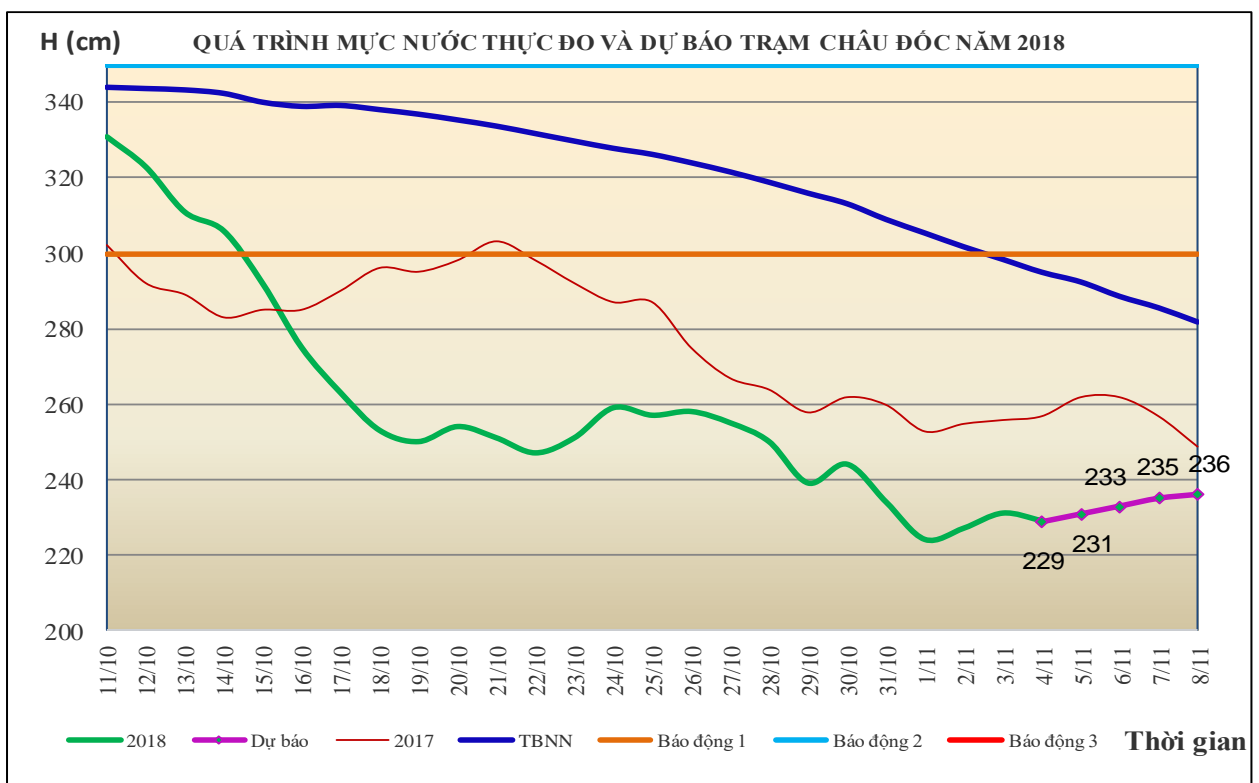
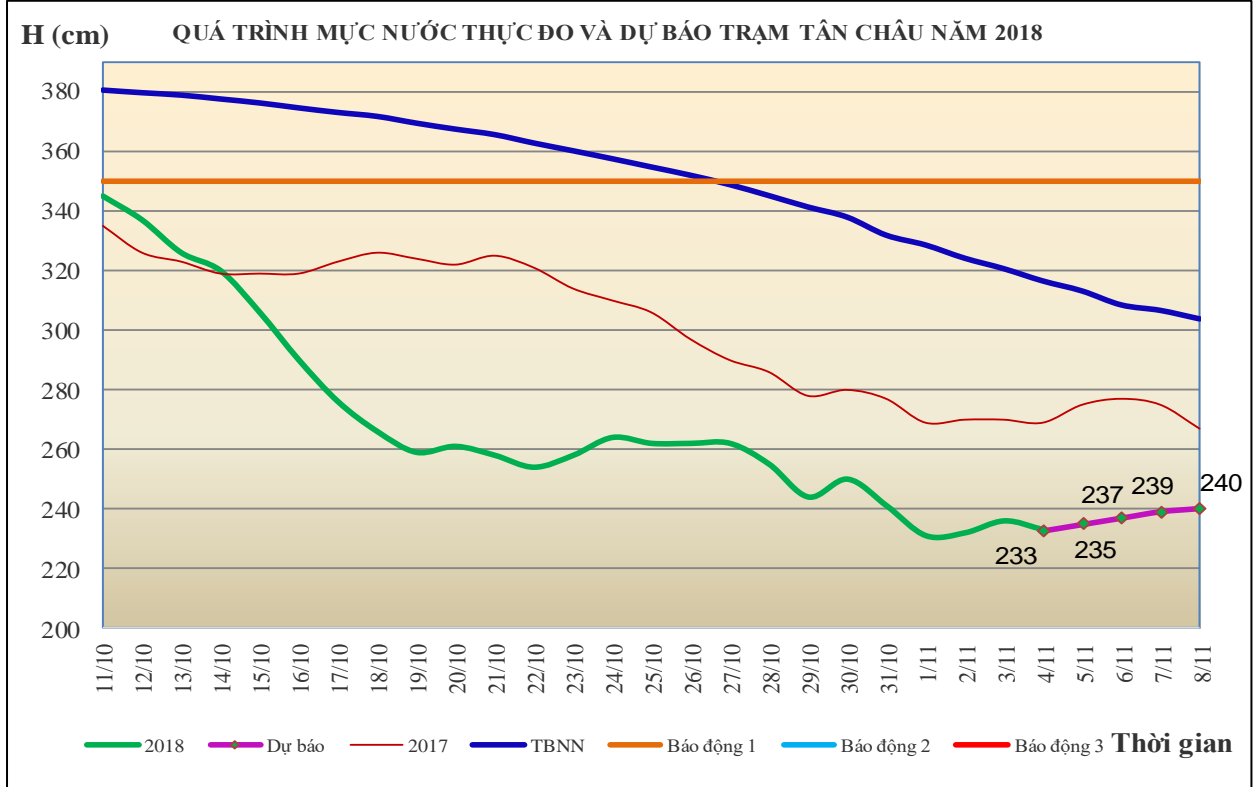


4. Khu vực Tây Nguyên

Tóm tắt tình hình 24 giờ qua	Dự báo 24 giờ tới
4.1. Sông Sê San: Mức nước các sông biến đổi chậm	Mức nước các sông biến đổi chậm
4.2. Sông Srêpôk: Mức nước dao động theo điều tiết hồ chứa	Mức nước dao động theo điều tiết hồ chứa
4.3. Các sông khác: Mức nước các sông biến đổi chậm	Mức nước các sông biến đổi chậm

5. Khu vực Nam Bộ

Tóm tắt tình hình 24 giờ qua	Dự báo
Mức nước sông Cửu Long, sông Sài Gòn đang lên. Mức nước cao nhất ngày 03/11, trên sông Tiền tại Tân Châu 2,36m; trên sông Hậu tại Châu Đốc 2,31m, tại các trạm hạ lưu sông Cửu Long, sông Sài Gòn ở mức BĐ2-BĐ3, có nơi trên BĐ3.	Trong 1-2 ngày đầu, mực nước sông Cửu Long, sông Sài Gòn biến đổi chậm, sau đó lên theo triều. Đến ngày 08/11, mực nước cao nhất ngày tại Tân Châu lên mức 2,40m; tại Châu Đốc lên mức 2,36m, mực nước tại các trạm hạ lưu sông Cửu Long, sông Sài Gòn lên mức BĐ2-BĐ3 và trên BĐ3.



6. Bảng mực nước thực đo và dự báo

6.1. Khu vực Trung Bộ

Sông	Trạm	Mực nước thực đo (cm)			Mực nước dự báo (cm)			
		19h-03/11	7h-04/11		19h-04/11	7h-05/11		
Mã	Giàng	75	28	↑	70	↑	20	↓
Cả	Nam Đàn	109	46	↓	100	↑	40	↓
La	Linh Cảm	78	-12	↑	80	↑	-10	↓
Gianh	Mai Hóa	62	-2	↑	55	↑	-10	↓
Hương	Kim Long	58	60	→	62	↑	65	↑
Thu Bồn	Câu Lâu	64	51	↑	50	↓	45	↓
Trà Khúc	Trà Khúc	38	51	↑	30	↓	45	↑
Kôn	Thạch Hòa	450	451	→	451	→	455	↑
Ba	Phú Lâm	23	35	↑	20	↓	37	↑

6.2. Khu vực Nam Bộ

Sông	Trạm	Mực nước cao nhất ngày (cm)											
		Thực đo	Dự báo										
		03/11	04/11	05/11	06/11	07/11	08/11						
Sông Tiền	Tân Châu	236	↑	233	↓	235	↑	237	↑	239	↑	240	↑
Sông Hậu	Châu Đốc	231	↑	229	↓	231	↑	233	↑	235	↑	236	↑

Tin phát lúc: 10h30'

Duyệt bản tin: Phùng Tiến Dũng

**PHÒNG DỰ BÁO THỦY VĂN TRUNG BỘ,
TÂY NGUYÊN VÀ NAM BỘ**

Dự báo viên: Huệ, Trang, Tùng, Vân, Thắng