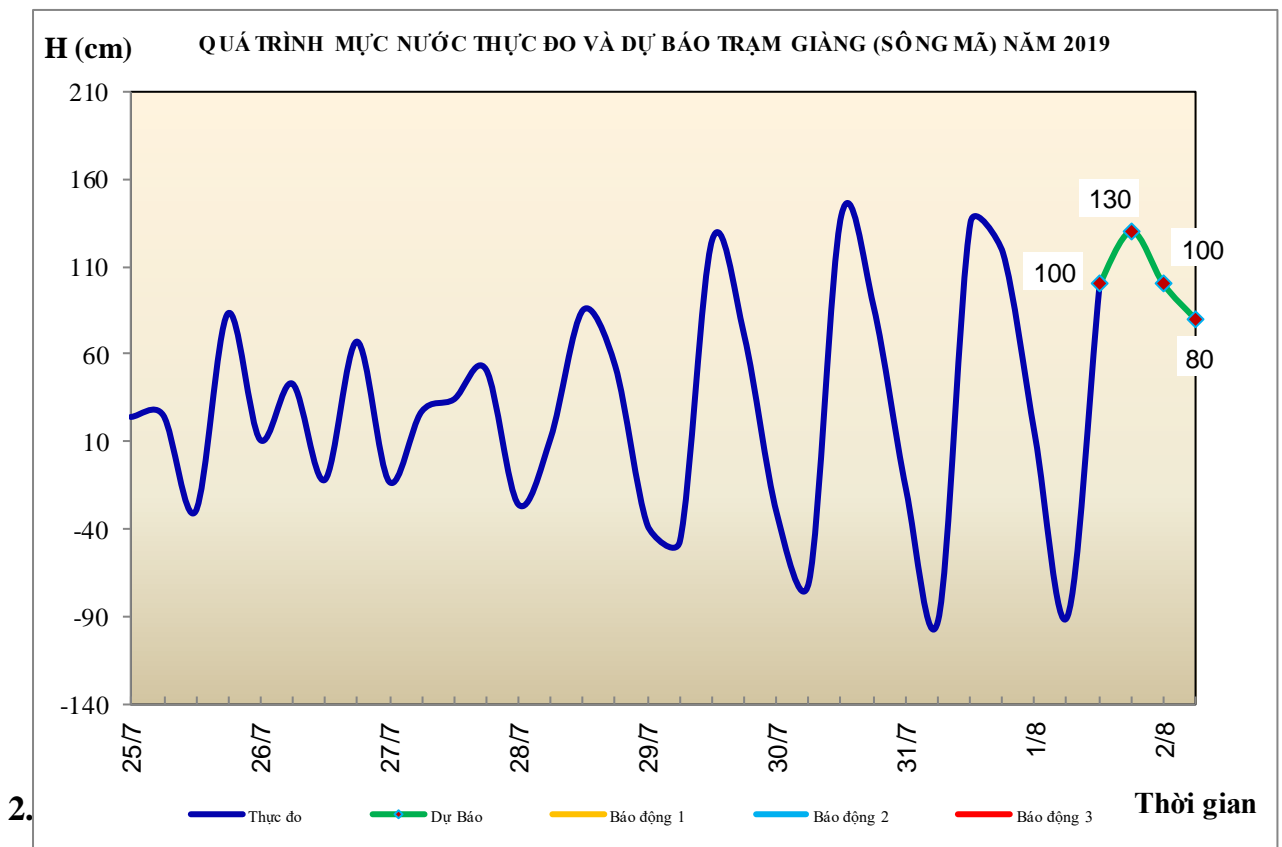


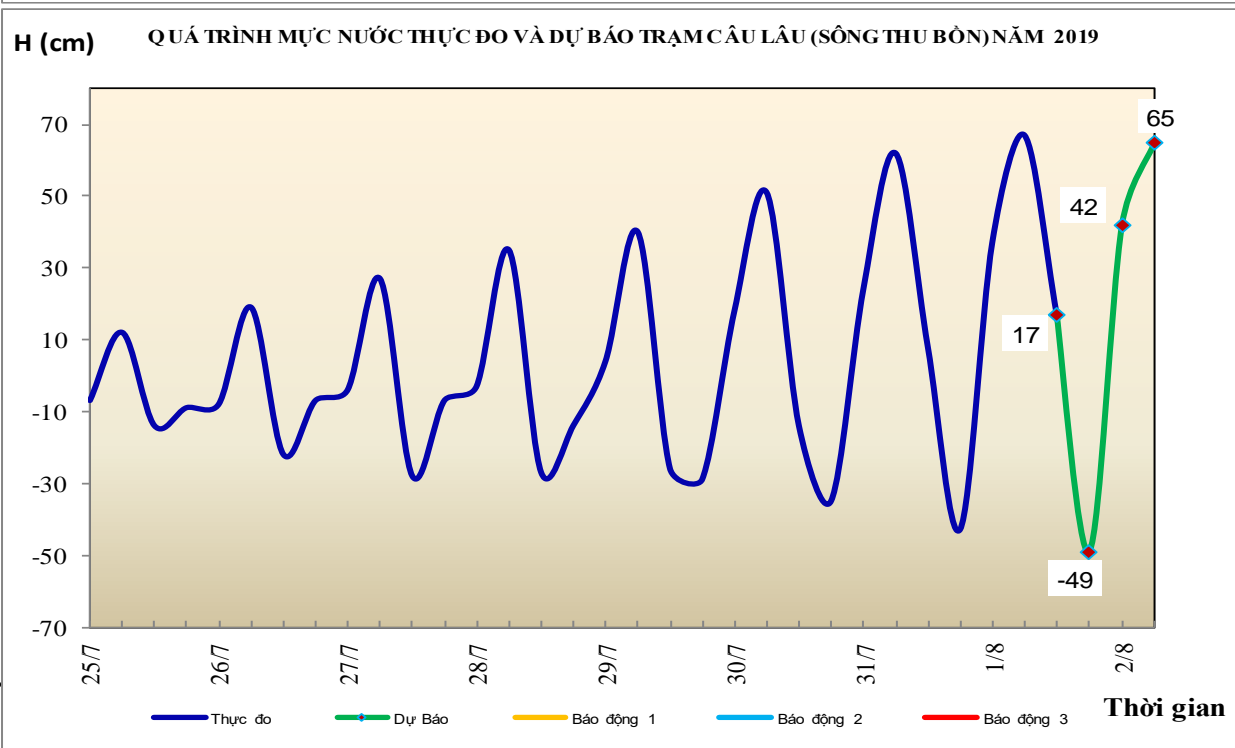
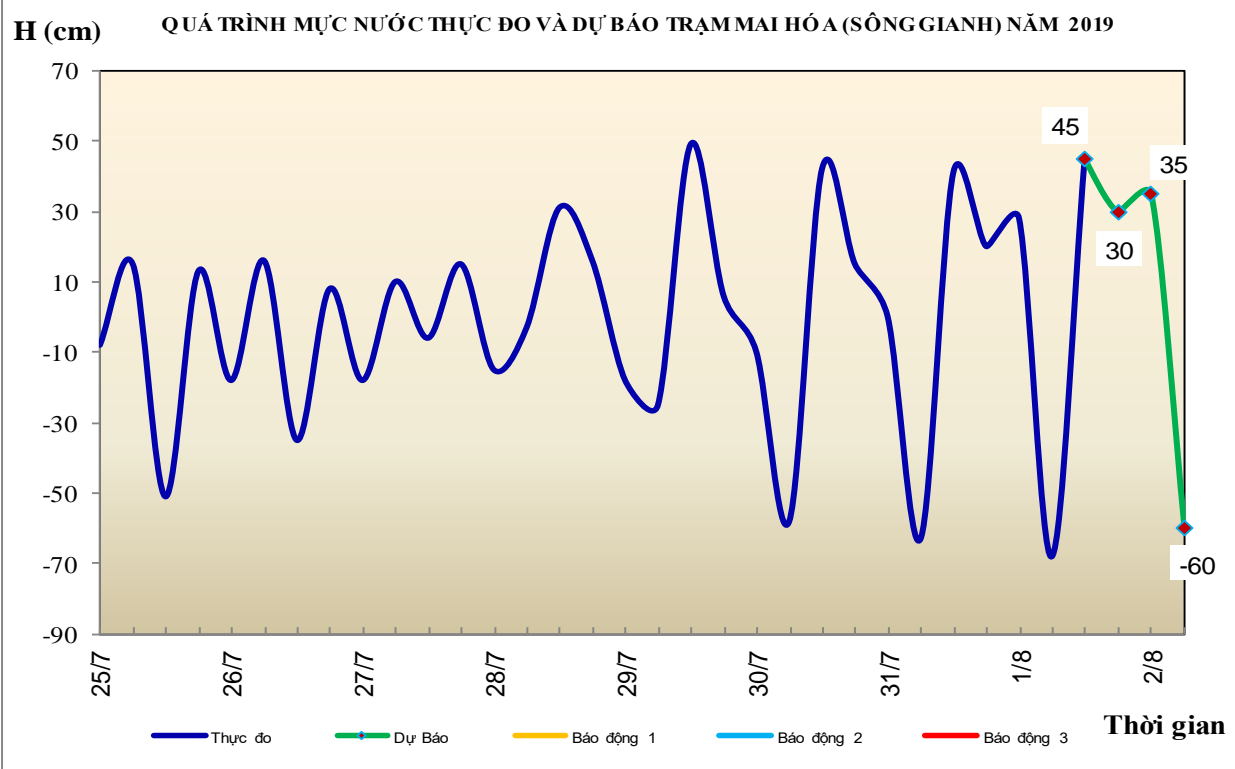
BẢN TIN DỰ BÁO THỦY VĂN HẠN NGẮN CÁC SÔNG TRUNG BỘ, TÂY NGUYÊN VÀ NAM BỘ

1. Khu vực Bắc Trung Bộ

Tóm tắt tình hình 24 giờ qua	Dự báo 24 giờ tới
1.1. Sông Bưởi: Mức nước biến đổi chậm	Từ đêm nay (01/8), mức nước sẽ lên
1.2. Sông Mã: Mức nước trung, thượng lưu dao động theo điều tiết hồ chứa, hạ lưu tại Giàng biến đổi chậm theo triều.	Từ đêm nay (01/8), mức nước thượng lưu sông Mã sẽ lên; hạ lưu tại Giàng dao động theo triều
1.3. Sông Chu: Mức nước sông Chu biến đổi chậm.	Mức nước sông Chu dao động theo điều tiết hồ chứa.
1.4. Sông Cả: Mức nước trung, thượng lưu có dao động; hạ lưu biến đổi theo triều.	Mức nước trung, thượng lưu tiếp tục có dao động; hạ lưu biến đổi theo triều.
1.5. Sông La: Mức nước sông Ngàn Sâu, Ngàn Phố biến đổi chậm; sông La dao động theo triều.	Mức nước sông Ngàn Sâu, Ngàn Phố có dao động; sông La biến đổi theo triều.
Cảnh báo: Từ đêm nay đến ngày 4/8, trên sông suối các tỉnh Thanh Hóa, Nghệ An sẽ xuất hiện một đợt lũ với biên độ lũ lên ở thượng lưu từ 3-6m, hạ lưu từ 2-4m. Nguy cơ cao xảy ra lũ quét, sạt lở đất ở vùng núi, ngập lụt ở vùng vùng trũng thấp khu vực trên	

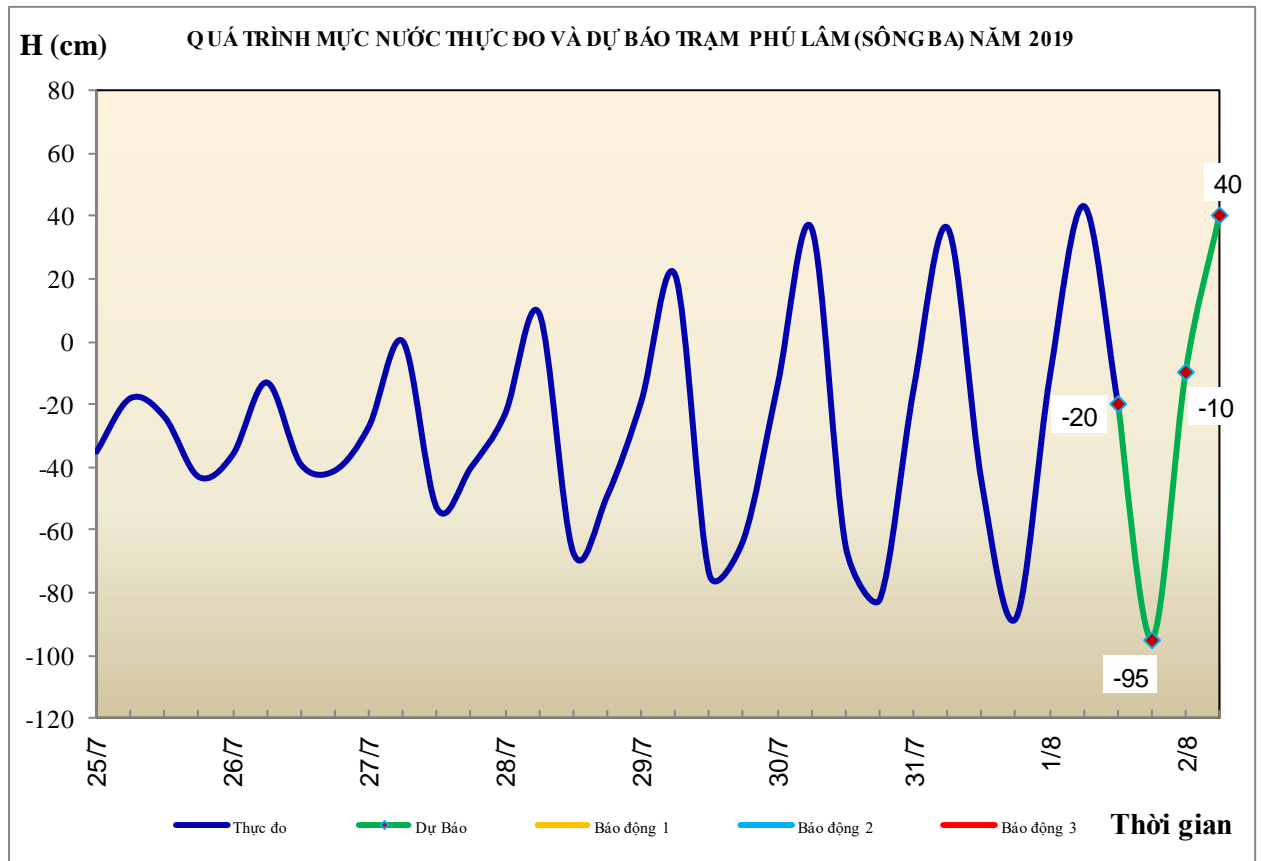


Tóm tắt tình hình 24 giờ qua	Dự báo 24 giờ tới
2.1. Sông Gianh: Mức nước biến đổi chậm.	Mức nước có dao động.
2.2. Sông Hương: Mức nước biến đổi chậm	Mức nước có dao động.
2.3. Sông Vu Gia - Thu Bồn: Mức nước biến đổi chậm.	Mức nước biến đổi chậm.
2.4. Sông Trà Khúc: Mức nước biến đổi chậm	Mức nước biến đổi chậm
2.5. Các sông khác: Mức nước biến đổi chậm.	Mức nước có dao động.



3.

Tóm tắt tình hình 24 giờ qua	Dự báo 24 giờ tới
3.1. Sông Kôn: Mức nước biến đổi chậm.	Mức nước biến đổi chậm.
3.2. Sông Ba: Thượng, trung lưu biến đổi chậm, hạ lưu dao động theo điều tiết của thủy điện.	Thượng, trung lưu biến đổi chậm, hạ lưu dao động theo điều tiết của thủy điện.
3.3. Sông Cái Nha Trang: Mức nước biến đổi chậm.	Mức nước biến đổi chậm.
3.4. Các sông khác: Mức nước các sông khác biến đổi chậm.	Mức nước biến đổi chậm.

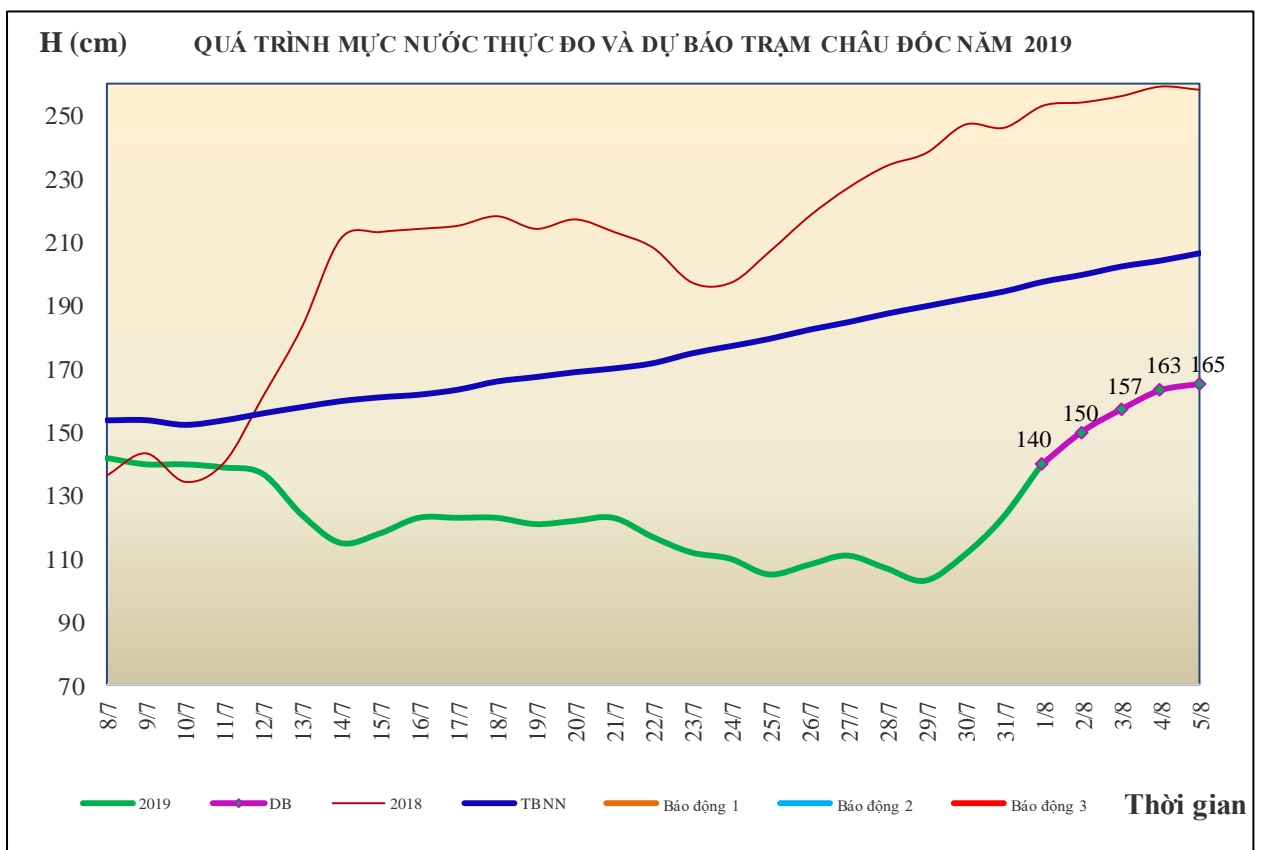
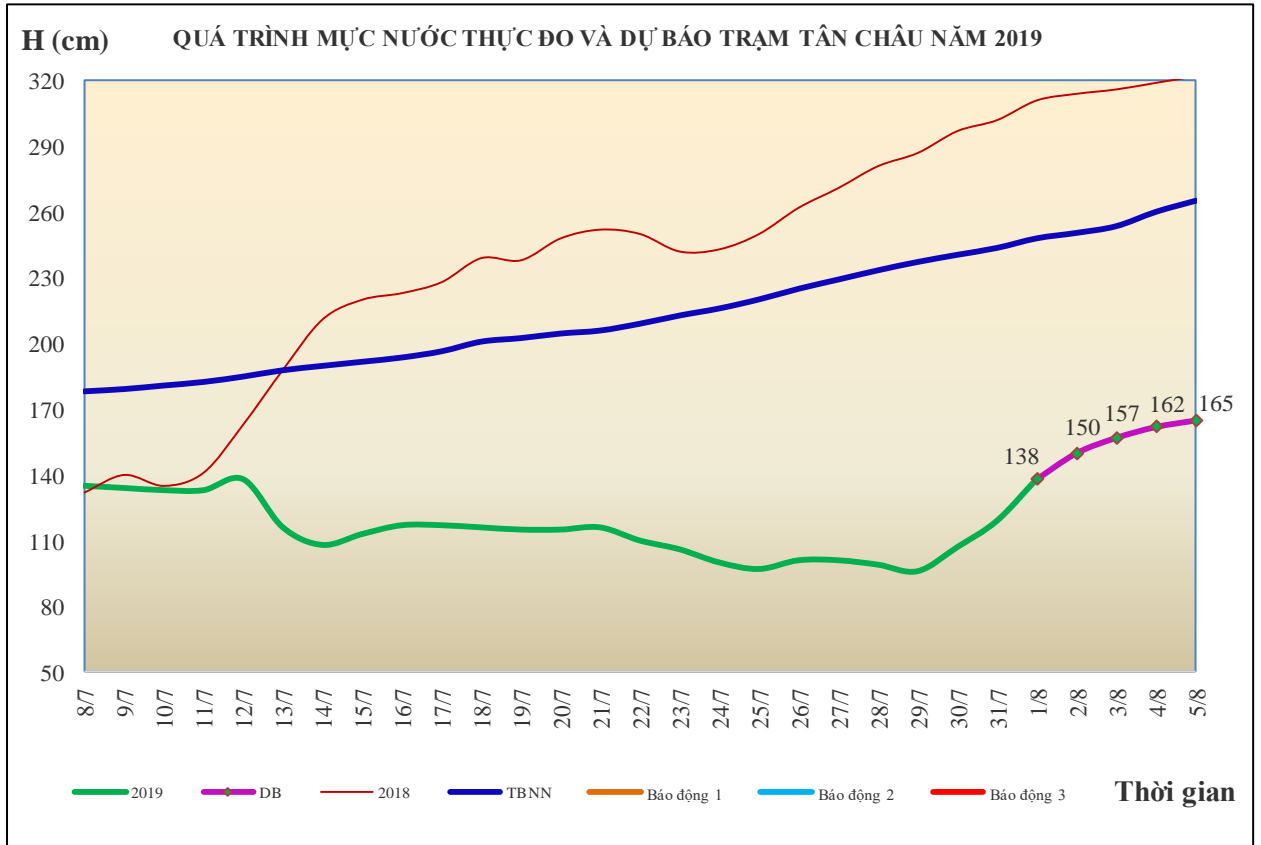


4. Khu vực Tây Nguyên

Tóm tắt tình hình 24 giờ qua	Dự báo 24 giờ tới
4.1. Sông Sê San: Mức nước các sông có dao động	Mức nước các sông có dao động
4.2. Sông Srêpôk: Mức nước dao động theo điều tiết của hồ chứa	Mức nước dao động theo điều tiết của hồ chứa
4.3. Các sông khác: Mức nước các sông có dao động	Mức nước các sông có dao động

5. Khu vực Nam Bộ

Tóm tắt tình hình 24 giờ qua	Dự báo
Mức nước đầu nguồn sông Cửu Long đang lên nhanh. Mức nước cao nhất ngày 31/7, trên sông Tiền tại Tân Châu 1,19m; trên sông Hậu tại Châu Đốc 1,23m.	Mức nước đầu nguồn sông Cửu Long tiếp tục lên nhanh. Đến ngày 05/8, mức nước cao nhất ngày tại Tân Châu lên mức 1,65m; tại Châu Đốc lên mức 1,65m.



6. Bảng mực nước thực đo và dự báo

6.1. Khu vực Trung Bộ

Sông	Trạm	Mực nước thực đo (cm)		Mực nước dự báo (cm)	
		19h-31/07	7h-01/08	19h-01/08	7h-02/08
Mã	Giàng	118	-90 ↓	130 ↑	80 ↓
Cả	Nam Đàn	114	22 ↓	120 ↑	50 ↓
La	Linh Cảm	107	-86 ↓	120 ↑	-55 ↓
Gianh	Mai Hóa	20	-68 ↓	30 ↑	-60 ↓
Hương	Kim Long	53	49 ↓	49 →	53 ↑
Thu Bồn	Câu Lâu	-43	67 ↑	-49 ↓	65 ↑
Trà Khúc	Trà Khúc	18	57 ↑	12 ↓	45 ↑
Ba	Phú Lâm	-88	43 ↑	-95 ↓	40 ↑

6.2. Khu vực Nam Bộ

Sông	Trạm	Mực nước cao nhất ngày (cm)					
		Thực đo	Dự báo				
		31/07	01/08	02/08	03/08	04/08	05/08
Sông Tiền	Tân Châu	119 ↑	138 ↑	150 ↑	157 ↑	162 ↑	165 ↑
Sông Hậu	Châu Đốc	123 ↑	140 ↑	150 ↑	157 ↑	163 ↑	165 ↑

Tin phát lúc: 10h30'

Duyệt bản tin: Phùng Tiến Dũng

**PHÒNG DỰ BÁO THỦY VĂN TRUNG BỘ,
TÂY NGUYÊN VÀ NAM BỘ**

Dự báo viên: Hằng, Trang, Hoa, Vân, Huệ