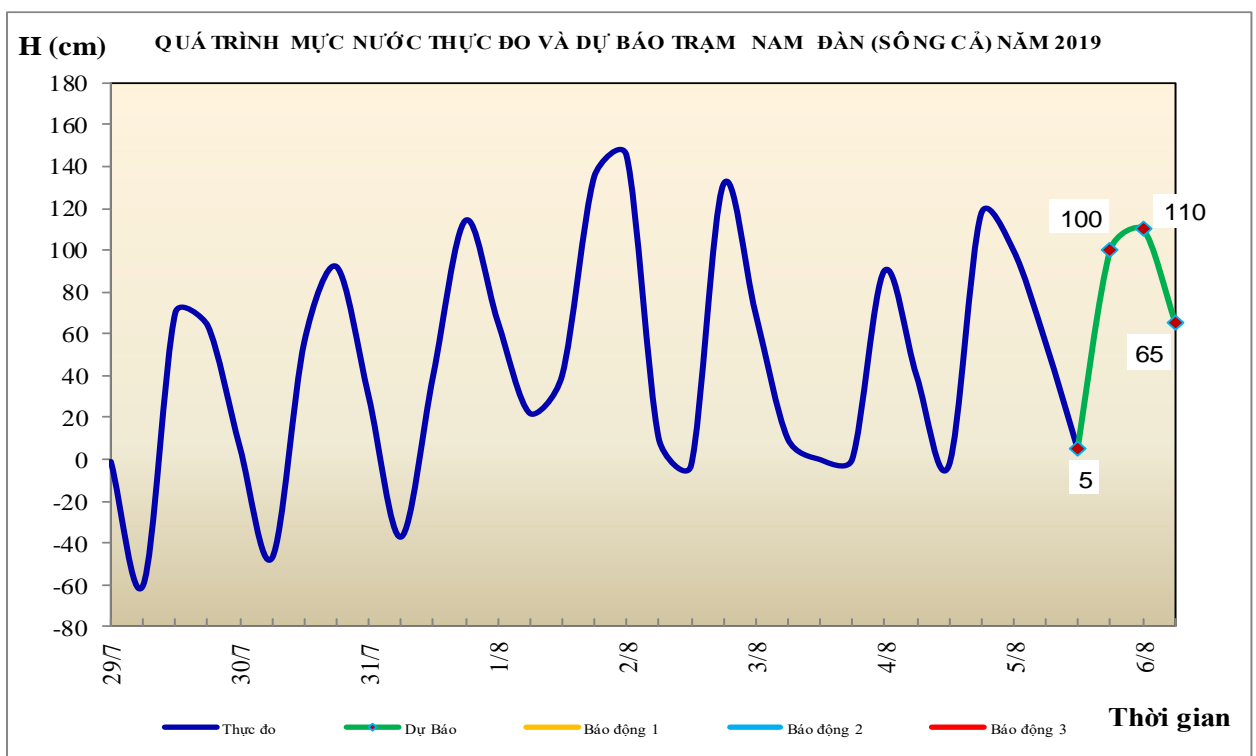


Hà Nội, ngày 5 tháng 8 năm 2019

## BẢN TIN DỰ BÁO THỦY VĂN HẠN NGẮN CÁC SÔNG TRUNG BỘ, TÂY NGUYÊN VÀ NAM BỘ

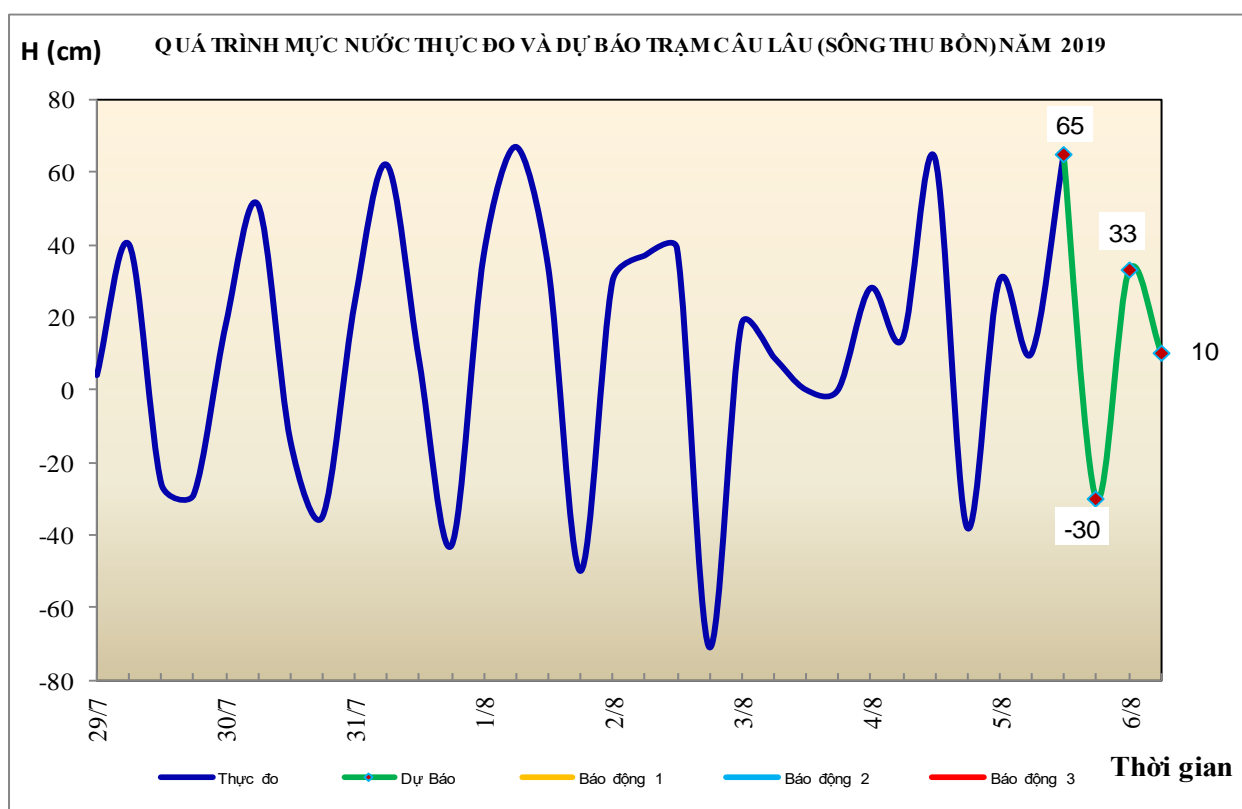
### 1. Khu vực Bắc Trung Bộ

Tóm tắt tình hình 24 giờ qua	Dự báo 24 giờ tới
<b>1.1. Sông Bưởi:</b> Chiều tối qua (04/8), mực nước tại Kim Tân đã đạt đỉnh là 11,03m (20h/04/8), trên BĐ2 0,03m, sau đó xuống dần.	Mực nước tiếp tục xuống
<b>1.2. Sông Mã:</b> Chiều tối qua (04/8), mực nước hạ lưu sông Mã đã đạt đỉnh, tại Lý Nhân 10,83m (16h/04/8), dưới BĐ2 0,17m, tại Giàng 3,71m (21h/04/8), dưới BĐ1 0,29m, sau đó xuống dần.	Mực nước tiếp tục xuống
<b>1.3. Sông Chu:</b> Chiều tối qua (04/8), mực nước đã đạt đỉnh ở dưới mức BĐ1 và đang xuống	Mực nước tiếp tục xuống
<b>1.4. Sông Cả:</b> Trên sông Hiếu và trung lưu sông Cả xuất hiện lũ nhỏ với biên độ từ 1,0 - 1,5m, hạ lưu dao động theo triều.	Mực nước trung, thượng lưu xuống dần, hạ lưu biến đổi theo triều.
<b>1.5. Sông La:</b> Mực nước sông Ngàn Sâu, Ngàn Phố biến đổi chậm; sông La dao động theo triều.	Mực nước sông Ngàn Sâu, Ngàn Phố biến đổi chậm; sông La dao động theo triều.



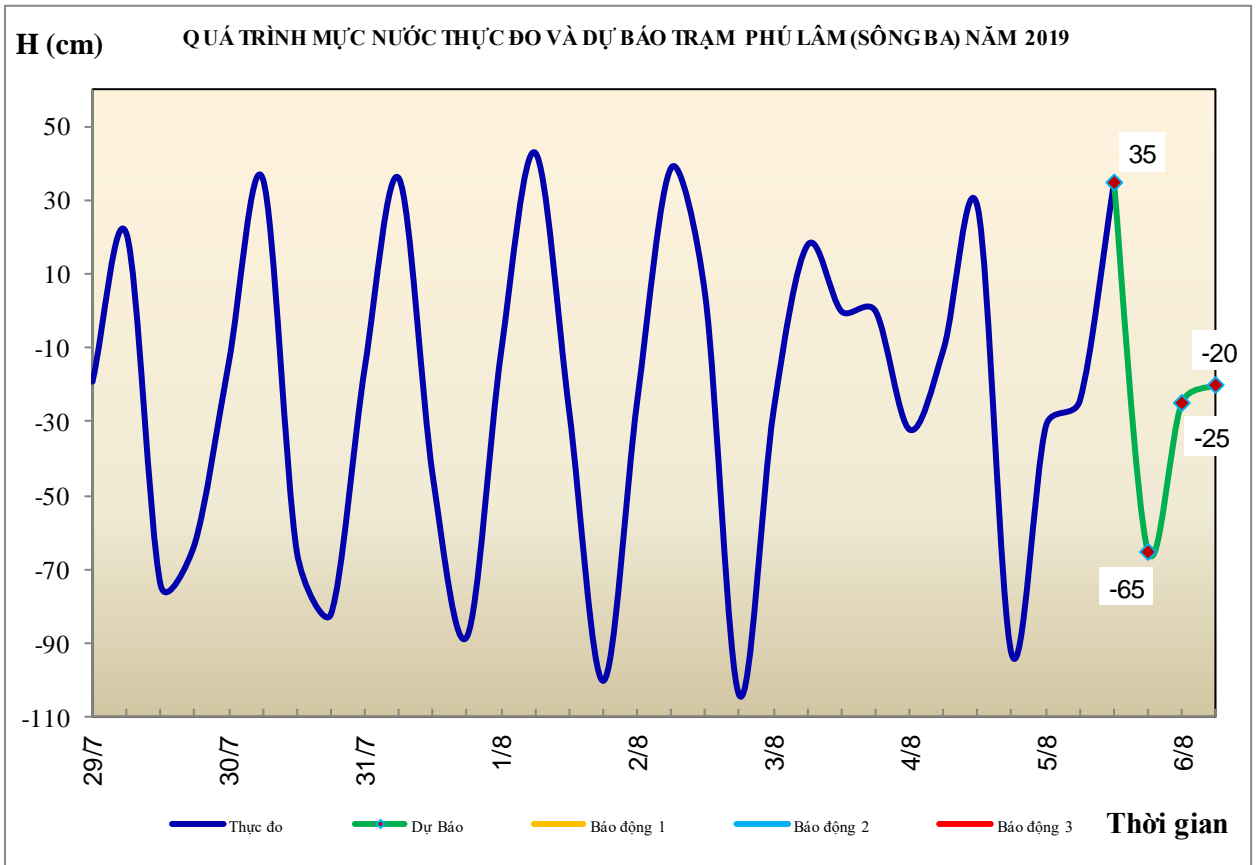
## 2. Khu vực Trung Trung Bộ

Tóm tắt tình hình 24 giờ qua	Dự báo 24 giờ tới
<b>2.1. Sông Gianh:</b> Mức nước biến đổi chậm.	Mức nước biến đổi chậm
<b>2.2. Sông Hương:</b> Mức nước biến đổi chậm	Mức nước biến đổi chậm
<b>2.3. Sông Vu Gia - Thu Bồn:</b> Mức nước biến đổi chậm.	Mức nước biến đổi chậm.
<b>2.4. Sông Trà Khúc:</b> Mức nước biến đổi chậm	Mức nước biến đổi chậm
<b>2.5. Các sông khác:</b> Mức nước biến đổi chậm.	Mức nước biến đổi chậm.



## 3. Khu vực Nam Trung Bộ

Tóm tắt tình hình 24 giờ qua	Dự báo 24 giờ tới
<b>3.1. Sông Kôn:</b> Mức nước biến đổi chậm.	Mức nước biến đổi chậm.
<b>3.2. Sông Ba:</b> Thượng, trung lưu có dao động, hạ lưu dao động theo điều tiết của thủy điện.	Thượng, trung lưu có dao động, hạ lưu dao động theo điều tiết của thủy điện.
<b>3.3. Sông Cái Nha Trang:</b> Mức nước biến đổi chậm.	Mức nước biến đổi chậm.
<b>3.4. Các sông khác:</b> Mức nước các sông biến đổi chậm.	Mức nước biến đổi chậm.

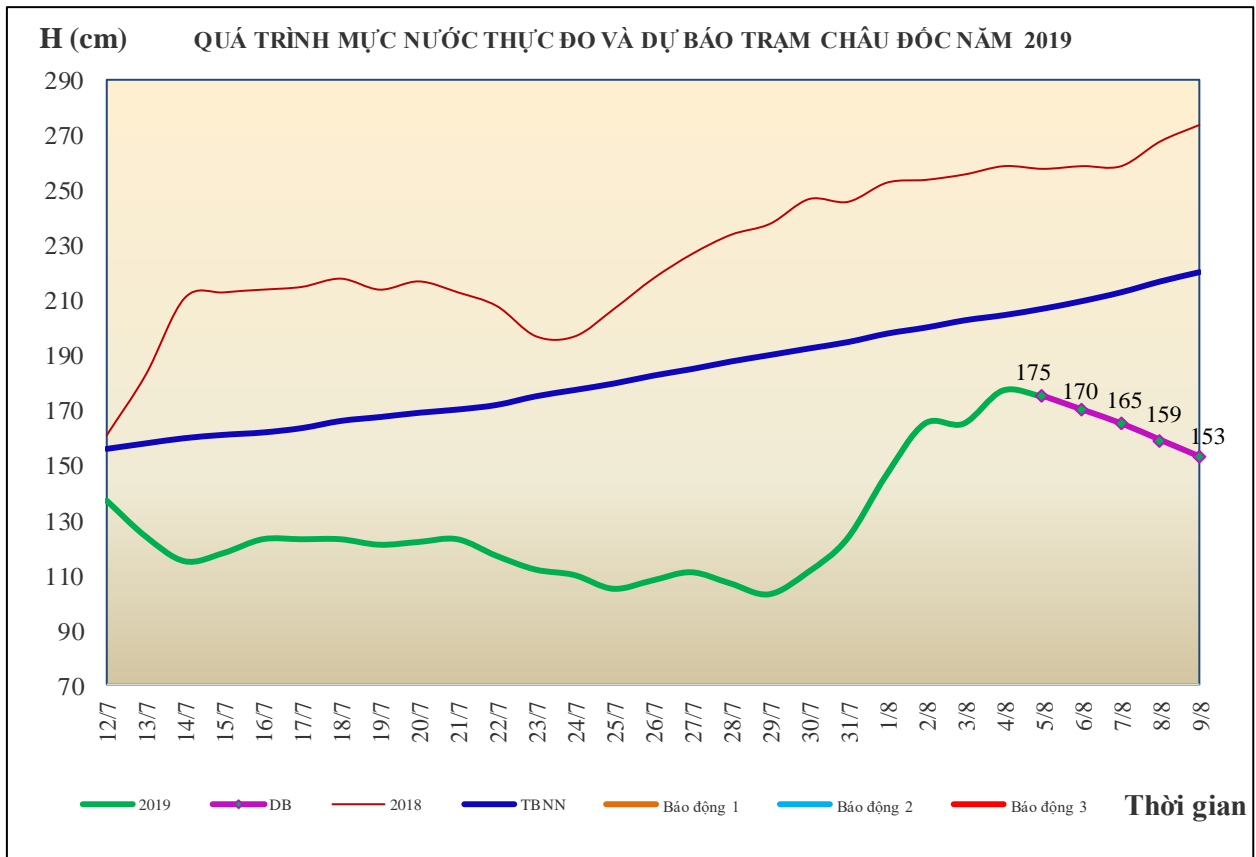
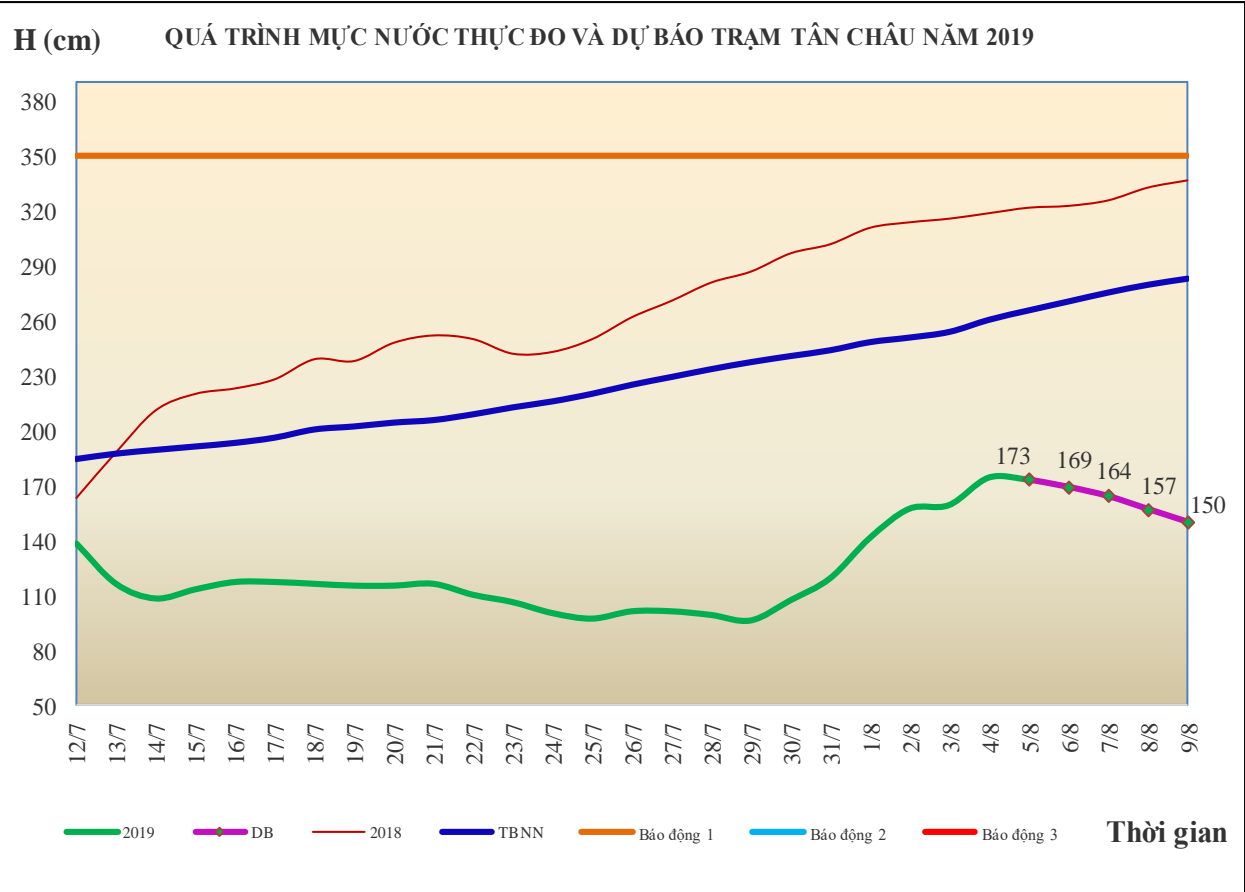


#### 4. Khu vực Tây Nguyên

Tóm tắt tình hình 24 giờ qua	Dự báo 24 giờ tới
<b>4.1. Sông Sê San:</b> Mức nước các sông có dao động	Mức nước các sông có dao động
<b>4.2. Sông Srêpôk:</b> Mức nước dao động theo điều tiết của hồ chứa	Mức nước dao động theo điều tiết của hồ chứa
<b>4.3. Các sông khác:</b> Mức nước các sông có dao động	Mức nước các sông có dao động

#### 5. Khu vực Nam Bộ

Tóm tắt tình hình 24 giờ qua	Dự báo
Mức nước đầu nguồn sông Cửu Long lên nhanh. Mức nước cao nhất ngày 04/8, trên sông Tiền tại Tân Châu 1,74m; trên sông Hậu tại Châu Đốc 1,77m.	Mức nước đầu nguồn sông Cửu Long biến sẽ xuống theo triều. Đến ngày 09/8, mức nước cao nhất ngày tại Tân Châu xuống mức 1,50m; tại Châu Đốc xuống mức 1,53m.
<b>5.2. Sông Đồng Nai:</b> Mức nước biến đổi chậm	Mức nước biến đổi chậm



## 6. Bảng mực nước thực đo và dự báo

### 6.1. Khu vực Trung Bộ

Sông	Trạm	Mực nước thực đo (cm)		Mực nước dự báo (cm)	
		19h-04/08	7h-05/08	19h-05/08	7h-06/08
Mã	Giàng	365	317 ↓	250 ↓	180 ↓
Cả	Nam Đàn	117	56 ↓	100 ↑	65 ↓
La	Linh Cảm	110	6 ↓	105 ↑	15 ↓
Gianh	Mai Hóa	72	-38 ↓	60 ↑	-32 ↓
Hương	Kim Long	47	43 ↓	45 ↑	42 ↓
Thu Bồn	Câu Lâu	-38	10 ↓	-30 ↓	10 ↑
Trà Khúc	Trà Khúc	12	6 ↓	8 ↑	18 ↑
Ba	Phú Lâm	-93	-24 ↓	-65 ↓	-20 ↑

### 6.2. Khu vực Nam Bộ

Sông	Trạm	Mực nước cao nhất ngày (cm)					
		Thực đo	Dự báo				
		04/08	05/08	06/08	07/08	08/08	09/08
Sông Tiền	Tân Châu	174 ↑	173 ↓	169 ↓	164 ↓	157 ↓	150 ↓
Sông Hậu	Châu Đốc	177 ↑	175 ↓	170 ↓	165 ↓	159 ↓	153 ↓

Tin phát lúc: 10h30'

Duyệt bản tin: Phùng Tiến Dũng

**PHÒNG DỰ BÁO THỦY VĂN**  
**TRUNG BỘ, TÂY NGUYÊN VÀ NAM BỘ**  
Dự báo viên: Huệ, Trang, Tùng, Vân, Thắng