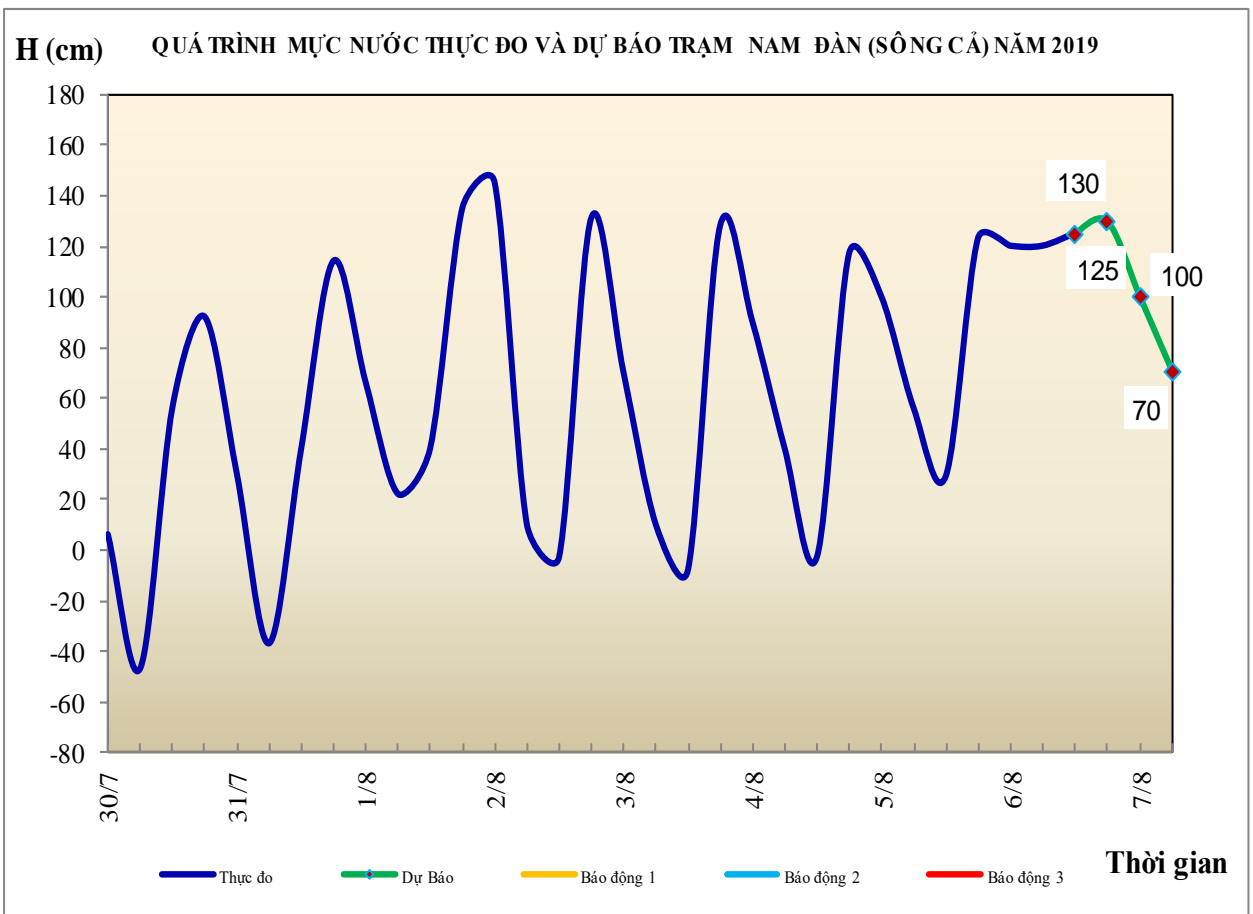


Hà Nội, ngày 6 tháng 8 năm 2019

## BẢN TIN DỰ BÁO THỦY VĂN HẠN NGẮN CÁC SÔNG TRUNG BỘ, TÂY NGUYÊN VÀ NAM BỘ

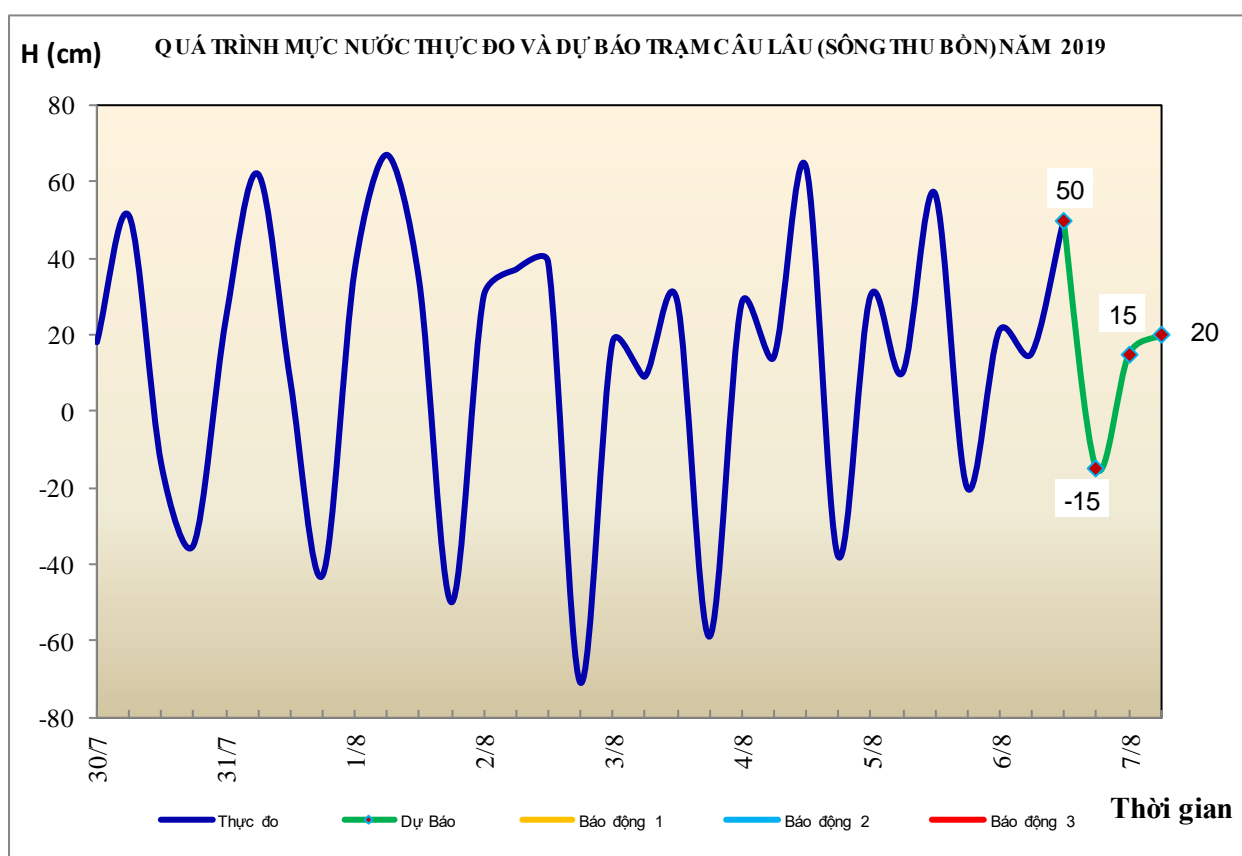
### 1. Khu vực Bắc Trung Bộ

| Tóm tắt tình hình 24 giờ qua   | Dự báo 24 giờ tới  |
|--|--|
| <b>1.1. Sông Bưởi:</b> Mức nước đang xuống   | Mức nước tiếp tục xuống  |
| <b>1.2. Sông Mã:</b> Mức nước đang xuống   | Mức nước tiếp tục xuống  |
| <b>1.3. Sông Chu:</b> Mức nước đang xuống  | Mức nước tiếp tục xuống  |
| <b>1.4. Sông Cả:</b> Mức nước trung, thượng lưu đang xuống, hạ lưu có dao động.                                    | Mức nước trung, thượng lưu xuống dần, hạ lưu có dao động nhỏ.                |
| <b>1.5. Sông La:</b> Mức nước sông Ngàn Phố có dao động, sông Ngàn Sâu biến đổi chậm; sông La dao động theo triều. | Mức nước sông Ngàn Sâu, Ngàn Phố biến đổi chậm; sông La dao động theo triều. |



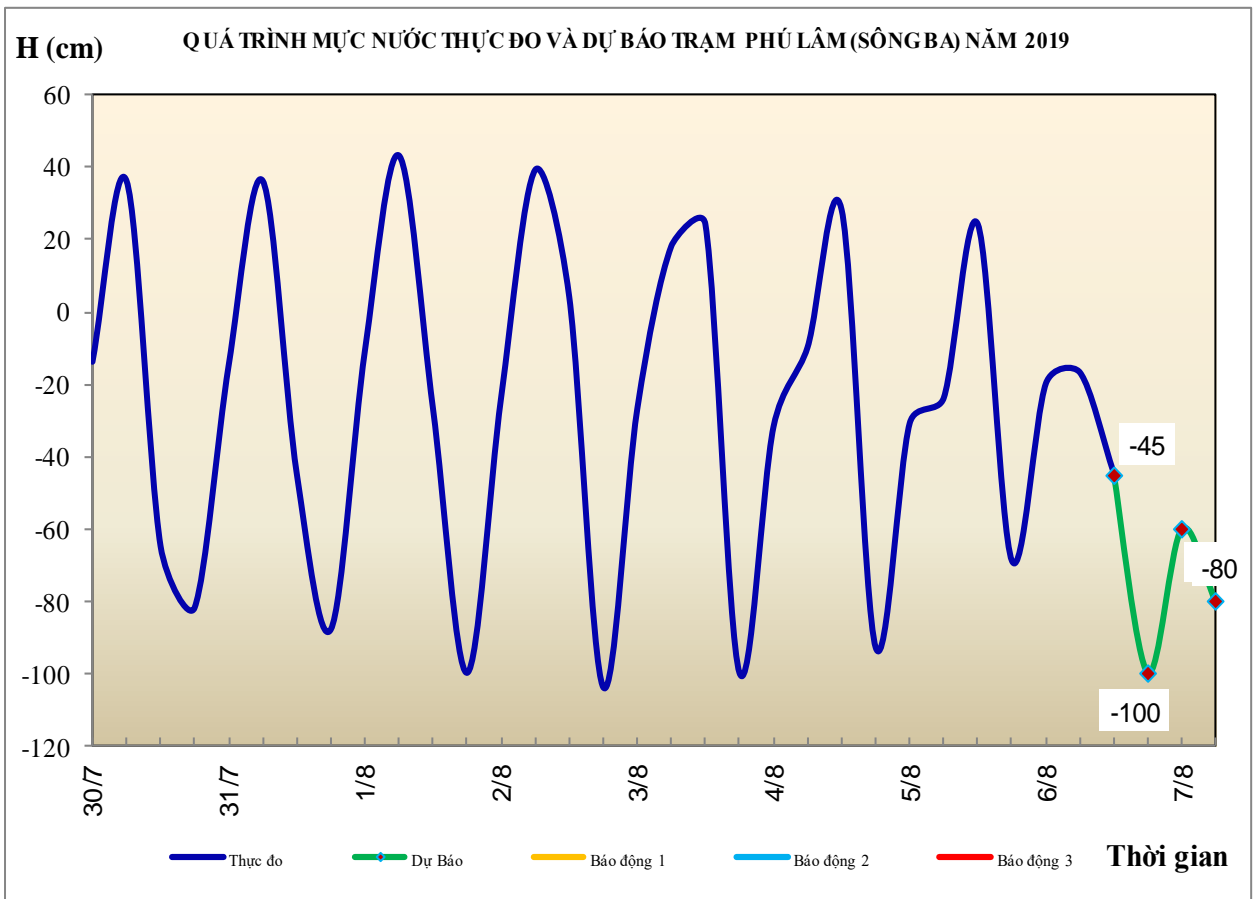
## 2. Khu vực Trung Trung Bộ

| Tóm tắt tình hình 24 giờ qua                               | Dự báo 24 giờ tới       |
|--|-------------------------|
| <b>2.1. Sông Gianh:</b> Mức nước biến đổi chậm.            | Mức nước biến đổi chậm. |
| <b>2.2. Sông Hương:</b> Mức nước biến đổi chậm             | Mức nước biến đổi chậm  |
| <b>2.3. Sông Vu Gia - Thu Bồn:</b> Mức nước biến đổi chậm. | Mức nước biến đổi chậm. |
| <b>2.4. Sông Trà Khúc:</b> Mức nước biến đổi chậm          | Mức nước biến đổi chậm  |
| <b>2.5. Các sông khác:</b> Mức nước biến đổi chậm.         | Mức nước biến đổi chậm. |



## 3. Khu vực Nam Trung Bộ

| Tóm tắt tình hình 24 giờ qua  | Dự báo 24 giờ tới  |
|---|--|
| <b>3.1. Sông Kôn:</b> Mức nước biến đổi chậm.   | Mức nước biến đổi chậm.  |
| <b>3.2. Sông Ba:</b> Thượng, trung lưu có dao động, hạ lưu dao động theo điều tiết của thủy điện. | Thượng, trung lưu có dao động, hạ lưu dao động theo điều tiết của thủy điện. |
| <b>3.3. Sông Cái Nha Trang:</b> Mức nước biến đổi chậm.   | Mức nước biến đổi chậm.  |
| <b>3.4. Các sông khác:</b> Mức nước các sông biến đổi chậm.                                       | Mức nước biến đổi chậm.  |

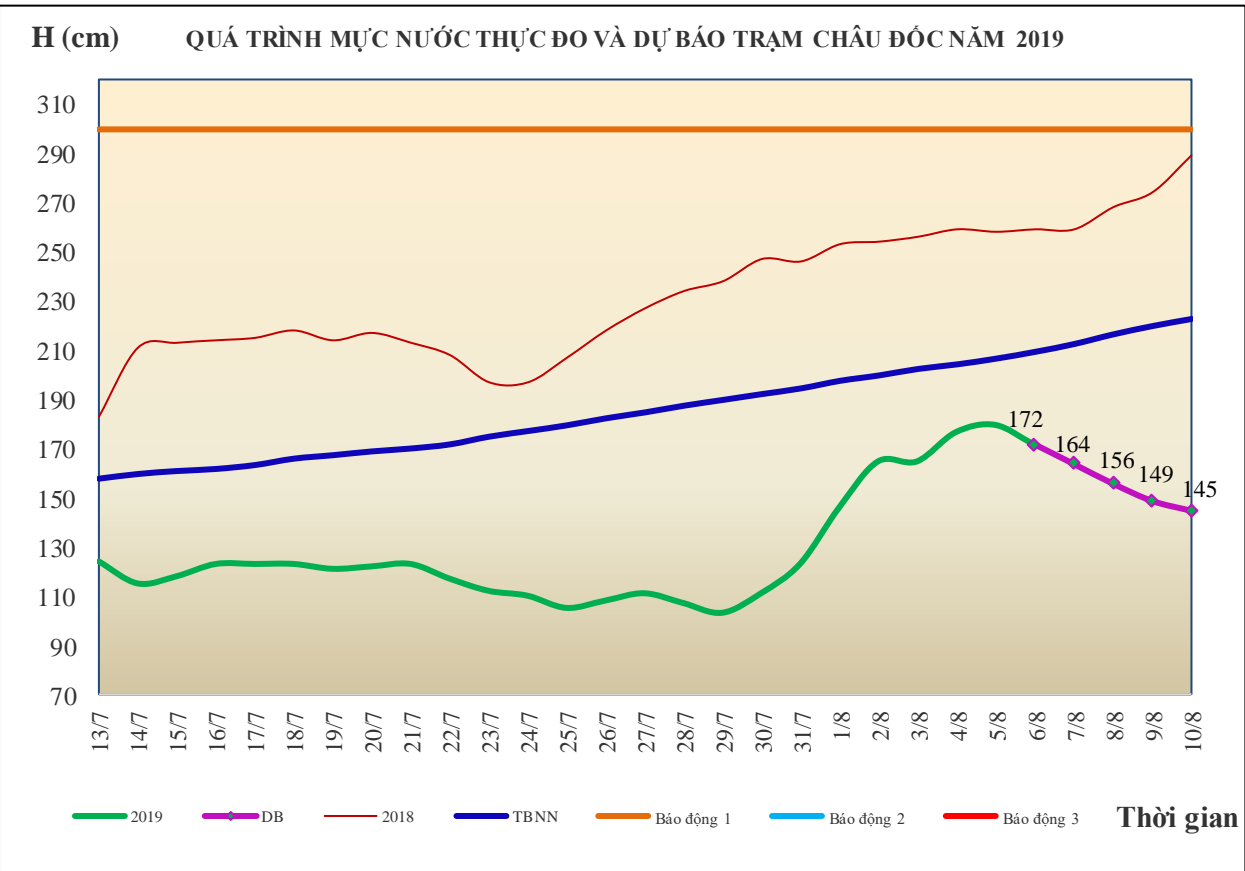
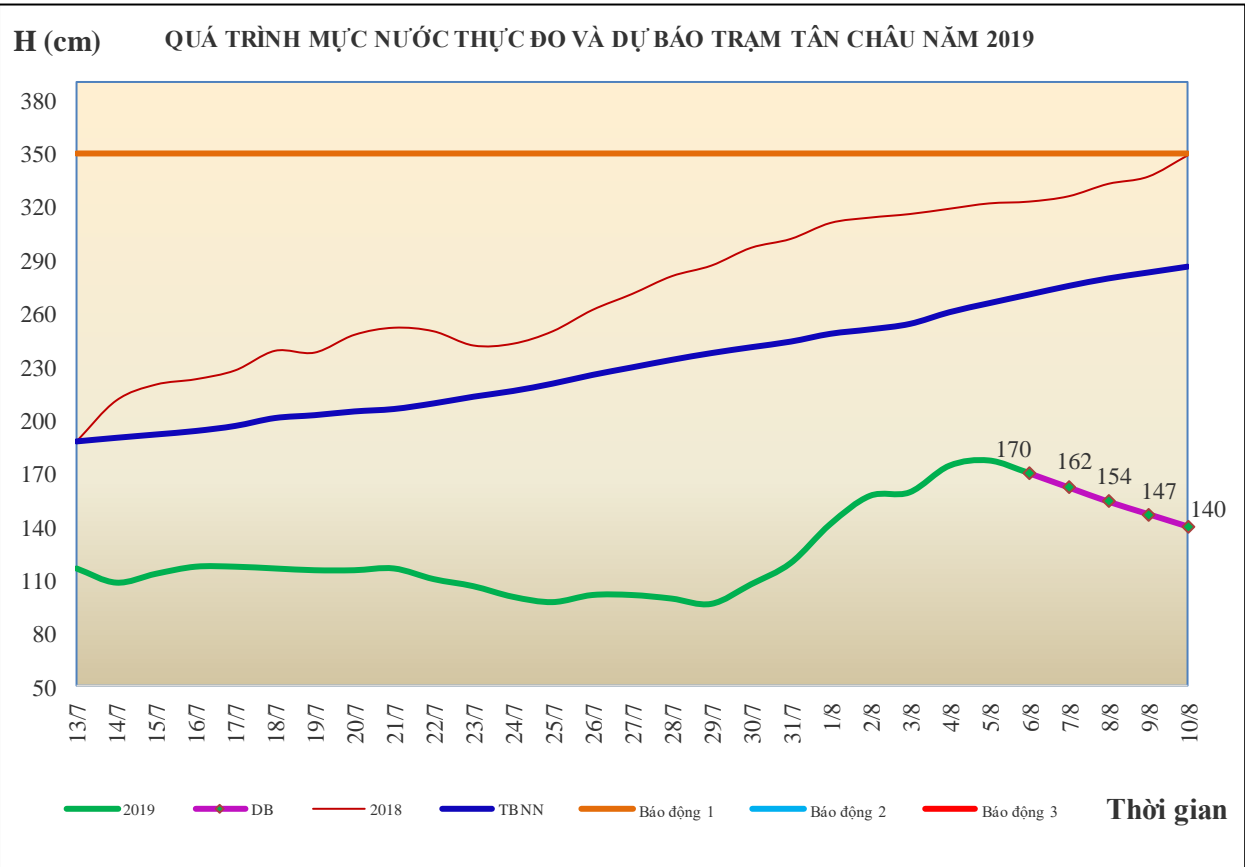


#### 4. Khu vực Tây Nguyên

| Tóm tắt tình hình 24 giờ qua  | Dự báo 24 giờ tới                            |
|---|--|
| <b>4.1. Sông Sê San:</b> Mức nước các sông có dao động                | Mức nước các sông có dao động                |
| <b>4.2. Sông Srêpôk:</b> Mức nước dao động theo điều tiết của hồ chứa | Mức nước dao động theo điều tiết của hồ chứa |
| <b>4.3. Các sông khác:</b> Mức nước các sông có dao động              | Mức nước các sông có dao động                |

#### 5. Khu vực Nam Bộ

| Tóm tắt tình hình 24 giờ qua   | Dự báo  |
|--|---|
| Mức nước đầu nguồn sông Cửu Long lên chậm. Mức nước cao nhất ngày 05/8, trên sông Tiền tại Tân Châu 1,77m; trên sông Hậu tại Châu Đốc 1,80m. | Mức nước đầu nguồn sông Cửu Long sẽ xuống nhanh theo triều. Đến ngày 10/8, mức nước cao nhất ngày tại Tân Châu xuống mức 1,40m; tại Châu Đốc xuống mức 1,45m. |
| <b>5.2. Sông Đồng Nai:</b> Mức nước biến đổi chậm  | Mức nước biến đổi chậm  |



## 6. Bảng mực nước thực đo và dự báo

### 6.1. Khu vực Trung Bộ

| Sông     | Trạm     | Mực nước thực đo (cm) |          | Mực nước dự báo (cm) |          |
|----------|----------|-----------------------|----------|----------------------|----------|
|          |          | 19h-05/08             | 7h-06/08 | 19h-06/08            | 7h-07/08 |
| Mã       | Giàng    | 263                   | 190 ↓    | 155 ↓                | 100 ↓    |
| Cả       | Nam Đàn  | 123                   | 120 ↑    | 130 ↑                | 70 ↓     |
| La       | Linh Cảm | 109                   | 45 ↓     | 100 ↑                | 65 ↓     |
| Gianh    | Mai Hóa  | 65                    | 30 ↑     | 60 ↑                 | 42 ↓     |
| Hương    | Kim Long | 46                    | 43 ↓     | 45 ↑                 | 40 ↓     |
| Thu Bồn  | Câu Lâu  | -20                   | 15 ↓     | -15 ↓                | 20 ↑     |
| Trà Khúc | Trà Khúc | 12                    | 8 ↓      | 10 ↑                 | 16 ↑     |
| Ba       | Phú Lâm  | -69                   | -17 ↓    | -100 ↓               | -80 ↑    |

### 6.2. Khu vực Nam Bộ

| Sông      | Trạm     | Mực nước cao nhất ngày (cm) |        |       |       |       |       |
|-----------|----------|-----------------------------|--------|-------|-------|-------|-------|
|           |          | Thực đo                     | Dự báo |       |       |       |       |
|           |          | 05/08                       | 06/08  | 07/08 | 08/08 | 09/08 | 10/08 |
| Sông Tiền | Tân Châu | 177 ↑                       | 170 ↓  | 162 ↓ | 154 ↓ | 147 ↓ | 140 ↓ |
| Sông Hậu  | Châu Đốc | 180 ↑                       | 172 ↓  | 164 ↓ | 156 ↓ | 149 ↓ | 145 ↓ |

Tin phát lúc: 10h30'

Duyệt bản tin: Phùng Tiến Dũng

**PHÒNG DỰ BÁO THỦY VĂN TRUNG BỘ,  
TÂY NGUYÊN VÀ NAM BỘ**

Dự báo viên: Huệ, Trang, Tùng, Vân, Thắng