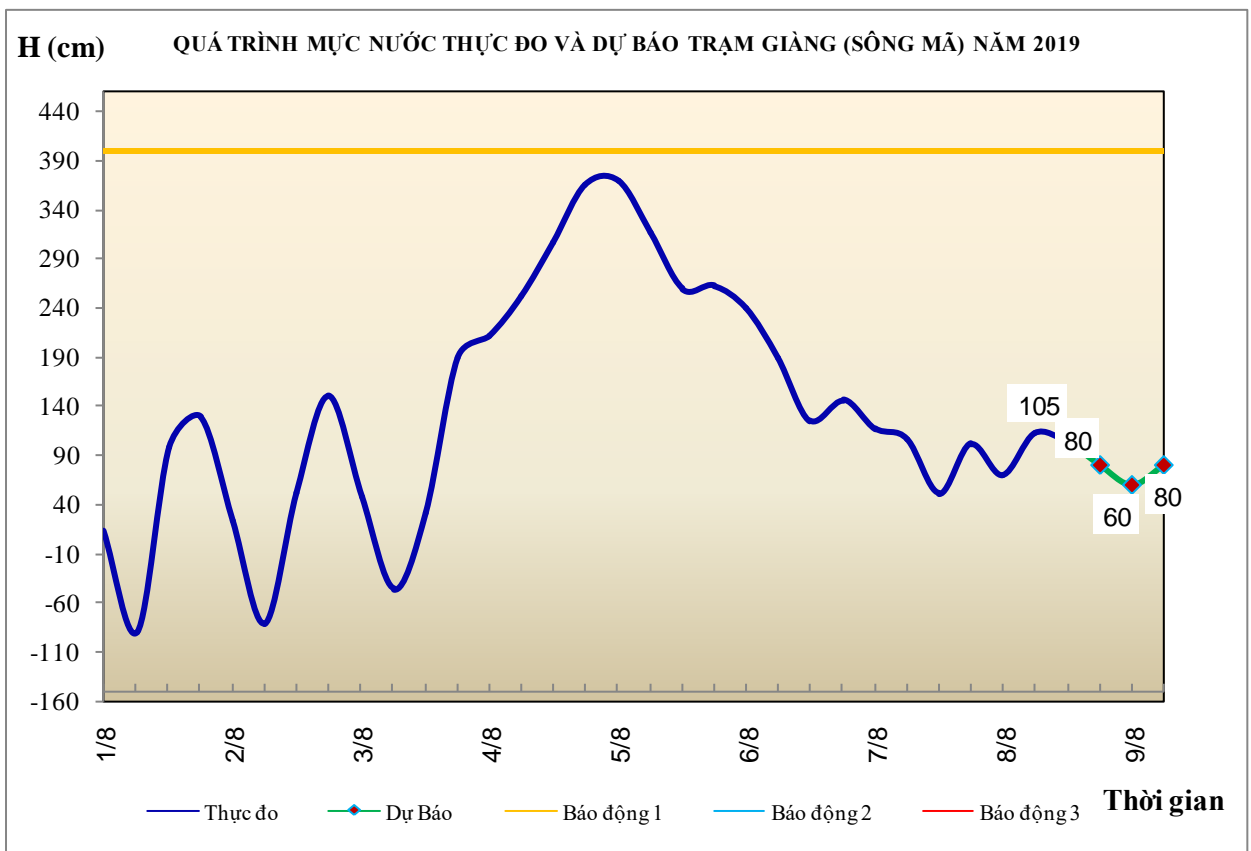


Hà Nội, ngày 8 tháng 8 năm 2019

## BẢN TIN DỰ BÁO THỦY VĂN HẠN NGẮN CÁC SÔNG TRUNG BỘ, TÂY NGUYÊN VÀ NAM BỘ

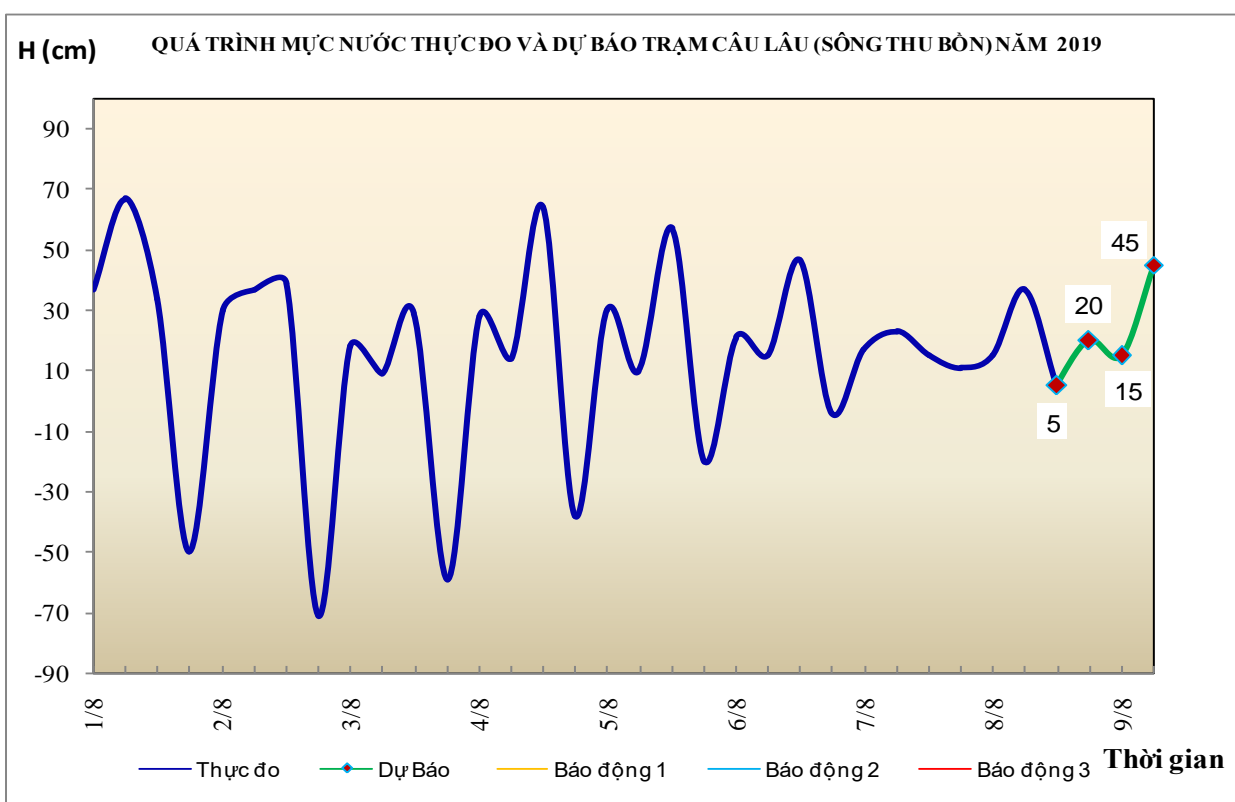
### 1. Khu vực Bắc Trung Bộ

Tóm tắt tình hình 24 giờ qua	Dự báo 24 giờ tới
<b>1.1. Sông Bưởi:</b> Mức nước đang xuống	Mức nước tiếp tục xuống
<b>1.2. Sông Mã:</b> Mức nước đang xuống	Mức nước tiếp tục xuống
<b>1.3. Sông Chu:</b> Mức nước đang xuống	Mức nước tiếp tục xuống
<b>1.4. Sông Cả:</b> Mức nước trung, thượng lưu đang xuống, hạ lưu có dao động nhỏ.	Mức nước trung, thượng lưu xuống dần, hạ lưu dao động theo triều.
<b>1.5. Sông La:</b> Mức nước sông Ngàn Sâu, Ngàn Phố biến đổi chậm; sông La dao động theo triều.	Mức nước sông Ngàn Sâu, Ngàn Phố biến đổi chậm; sông La dao động theo triều.



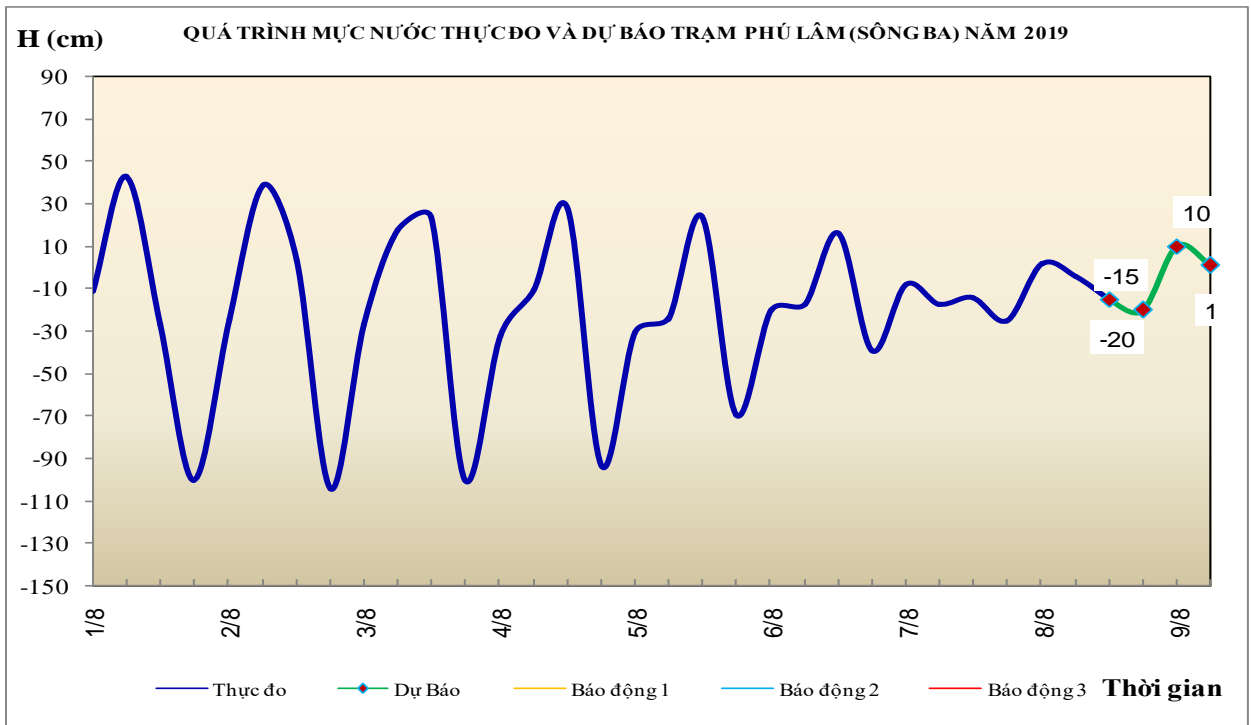
## 2. Khu vực Trung Trung Bộ

Tóm tắt tình hình 24 giờ qua	Dự báo 24 giờ tới
<b>2.1. Sông Gianh:</b> Mức nước biến đổi chậm.	Mức nước biến đổi chậm.
<b>2.2. Sông Hương:</b> Mức nước biến đổi chậm	Mức nước biến đổi chậm.
<b>2.3. Sông Vu Gia - Thu Bồn:</b> Mức nước biến đổi chậm.	Mức nước biến đổi chậm.
<b>2.4. Sông Trà Khúc:</b> Mức nước biến đổi chậm	Mức nước biến đổi chậm.
<b>2.5. Các sông khác:</b> Mức nước biến đổi chậm.	Mức nước biến đổi chậm.



## 3. Khu vực Nam Trung Bộ

Tóm tắt tình hình 24 giờ qua	Dự báo 24 giờ tới
<b>3.1. Sông Kôn:</b> Mức nước biến đổi chậm.	Mức nước biến đổi chậm.
<b>3.2. Sông Ba:</b> Thượng, trung lưu có dao động, hạ lưu dao động theo điều tiết của thủy điện.	Thượng, trung lưu có dao động, hạ lưu dao động theo điều tiết của thủy điện.
<b>3.3. Sông Cái Nha Trang:</b> Mức nước biến đổi chậm.	Mức nước biến đổi chậm.
<b>3.4. Các sông khác:</b> Lũ trên sông La Ngà tại Tà Pao đang lên.	Lũ trên sông La Ngà tiếp tục lên, trong 12 giờ mực nước tại trạm Tà Pao lên mức 120,6m dưới BĐ3 0,4m.
<i>Cảnh báo: Nguy cơ xảy ra lũ quét và sạt lở đất, ngập lụt ở vùng trũng tỉnh Bình Thuận.</i>	

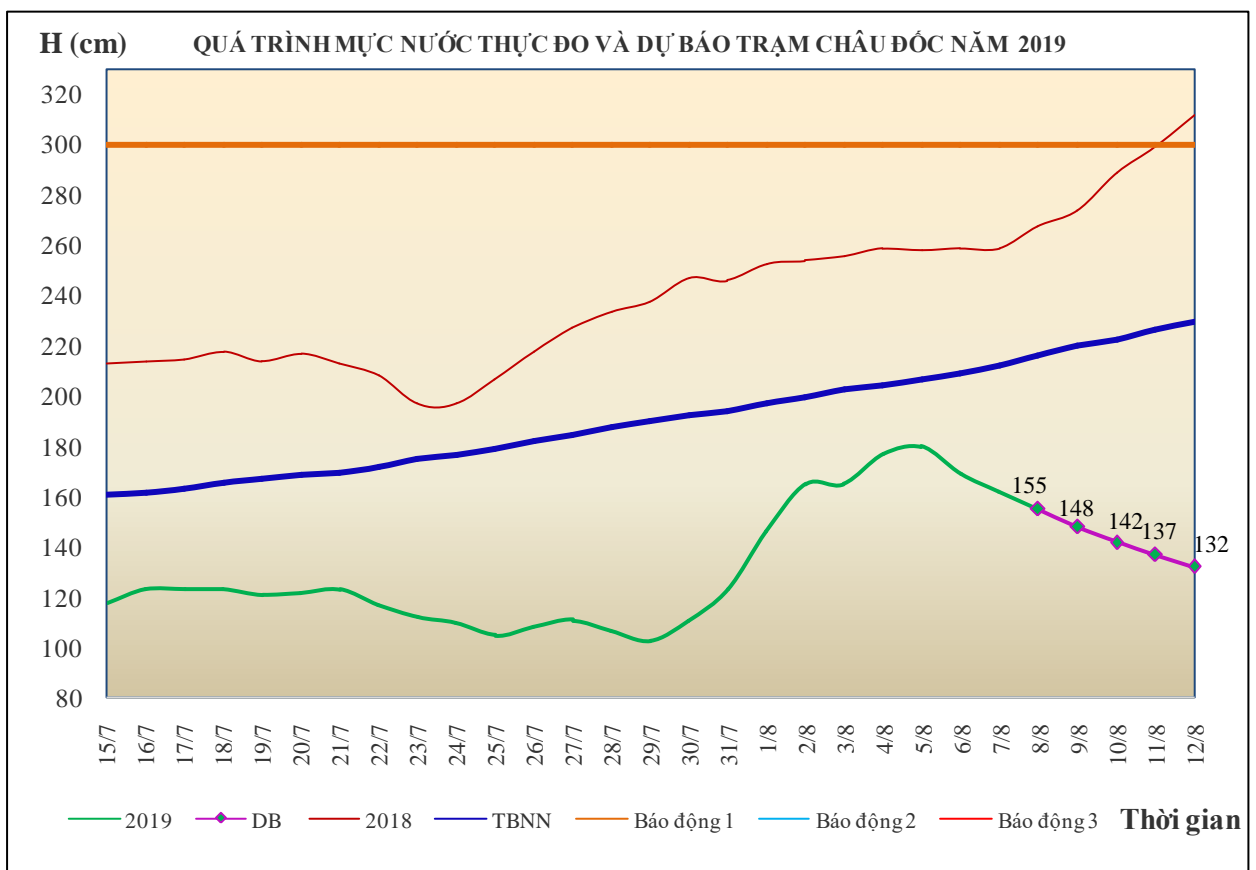
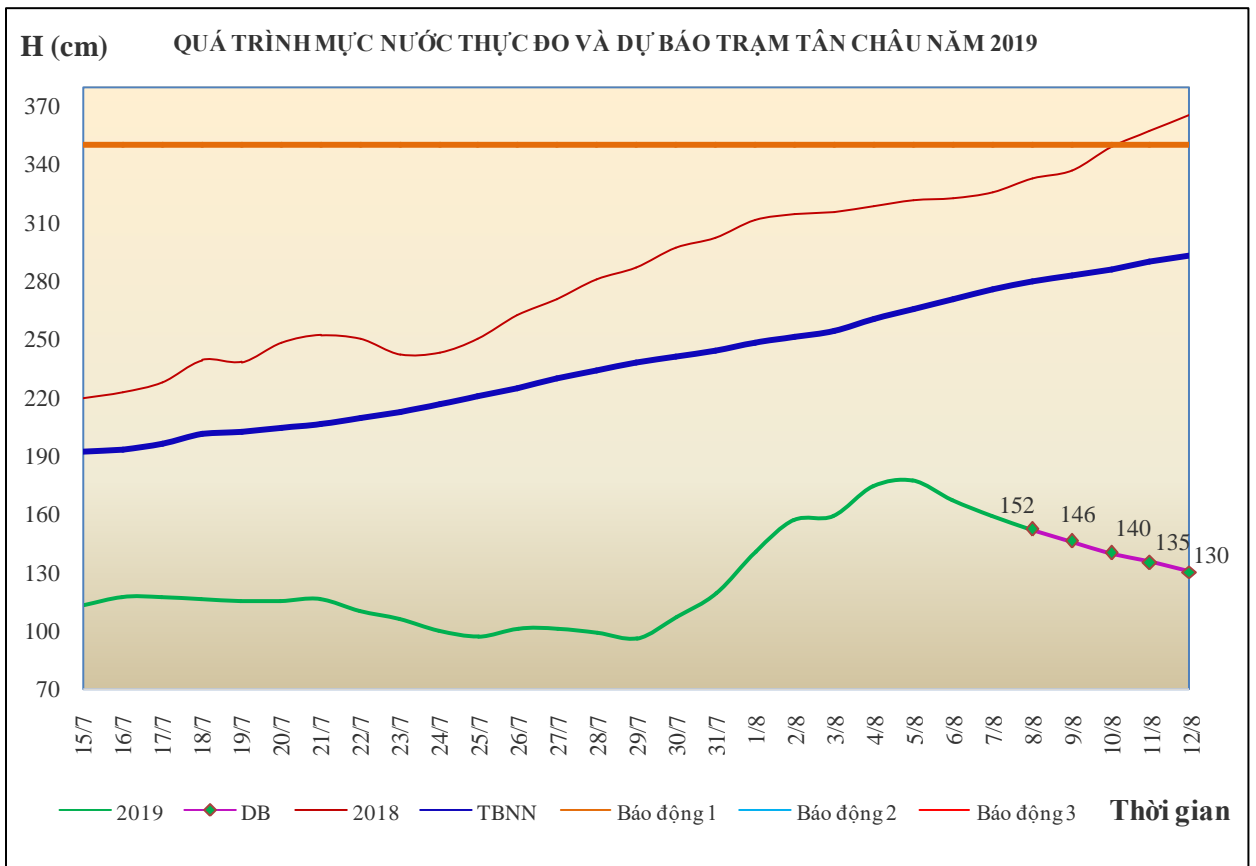


#### 4. Khu vực Tây Nguyên

Tóm tắt tình hình 24 giờ qua	Dự báo 24 giờ tới
<b>4.1. Sông Sê San:</b> Mức nước các sông có dao động	Mức nước các sông có dao động
<b>4.2. Sông Srêpôk:</b> Hiện nay, lũ trên sông Srêpôk đang xuống. Mức nước lúc 07 giờ ngày 08/8, trên sông Srêpôk tại Bản Đôn là 173,29m, trên BĐ2 0,29m.	Lũ trên sông Srêpôk tiếp tục xuống. Ngày mai (09/08), mức nước trên sông Srêpôk tại trạm Bản Đôn sẽ xuống mức BĐ1.
<b>4.3. Các sông khác:</b> Hôm qua (07/08), sông Đăk Nông xuất hiện 1 đợt lũ với biên độ lũ lên 1,07m, đỉnh lũ 589,17m (01h/08/8), dưới BĐ2 0,33m. Sáng nay, mức nước đang xuống dần, các sông khác có dao động	Mức nước sông Đăk Nông tiếp tục xuống dần, các sông khác có dao động.
<i>Cảnh báo: Nguy cơ xảy ra lũ quét và sạt lở đất, ngập lụt ở vùng trũng các tỉnh Đăk Lăk, Đăk Nông, Lâm Đồng</i>	

#### 5. Khu vực Nam Bộ

Tóm tắt tình hình 24 giờ qua	Dự báo
<b>5.1. Sông Cửu Long:</b> Mức nước đầu nguồn sông Cửu Long đang xuống theo triều. Mức nước cao nhất ngày 07/8, trên sông Tiền tại Tân Châu 1,59m; trên sông Hậu tại Châu Đốc 1,62m.	Mức nước đầu nguồn sông Cửu Long tiếp tục xuống theo triều. Đến ngày 12/8, mức nước cao nhất ngày tại Tân Châu xuống mức 1,30m; tại Châu Đốc xuống mức 1,32m.
<b>5.2. Sông Đồng Nai:</b> Mức nước trên sông Đồng Nai tại Tà Lài đang lên. Mức nước tại Tà Lài lúc 7h/08/8 là 112,94m (dưới BĐ2 0,06m).	Mức nước trên sông Đồng Nai tại Tà Lài tiếp tục lên và ở mức 113,40m dưới BĐ3 0,1m, sau đó xuống.
<i>Cảnh báo: Nguy cơ xảy ra sạt lở đất, ngập lụt ở vùng trũng tỉnh Đồng Nai.</i>	



## 6. Bảng mực nước thực đo và dự báo

### 6.1. Khu vực Trung Bộ

Sông	Trạm	Mực nước thực đo (cm)			Mực nước dự báo (cm)			
		19h-07/08	7h-08/08		19h-08/08		7h-09/08	
Mã	Giàng	102	113	↑	80	↓	80	→
Cả	Nam Đàn	116	121	↑	85	↓	100	↑
La	Linh Cẩm	82	99	↑	70	↓	105	↑
Gianh	Mai Hóa	41	63	↓	35	↓	50	↑
Hương	Kim Long	45	40	↑	45	↑	42	↓
Thu Bồn	Câu Lâu	11	37	↓	20	↓	45	↑
Trà Khúc	Trà Khúc	26	35	↑	20	↓	35	↑
Ba	Phú Lâm	-25	-4	↓	-20	↓	1	↑

### 6.2. Khu vực Nam Bộ

Sông	Trạm	Mực nước cao nhất ngày (cm)					
		Thực đo	Dự báo				
		07/08	08/08	09/08	10/08	11/08	12/08
Sông Tiền	Tân Châu	159 ↓	152 ↓	146 ↓	140 ↓	135 ↓	130 ↓
Sông Hậu	Châu Đốc	162 ↓	155 ↓	148 ↓	142 ↓	137 ↓	132 ↓

Tin phát lúc: 10h30'

Duyệt bản tin: Phùng Tiến Dũng

**PHÒNG DỰ BÁO THỦY VĂN TRUNG BỘ,  
TÂY NGUYÊN VÀ NAM BỘ**

Dự báo viên: Huệ, Trang, Tùng, Vân, Thắng