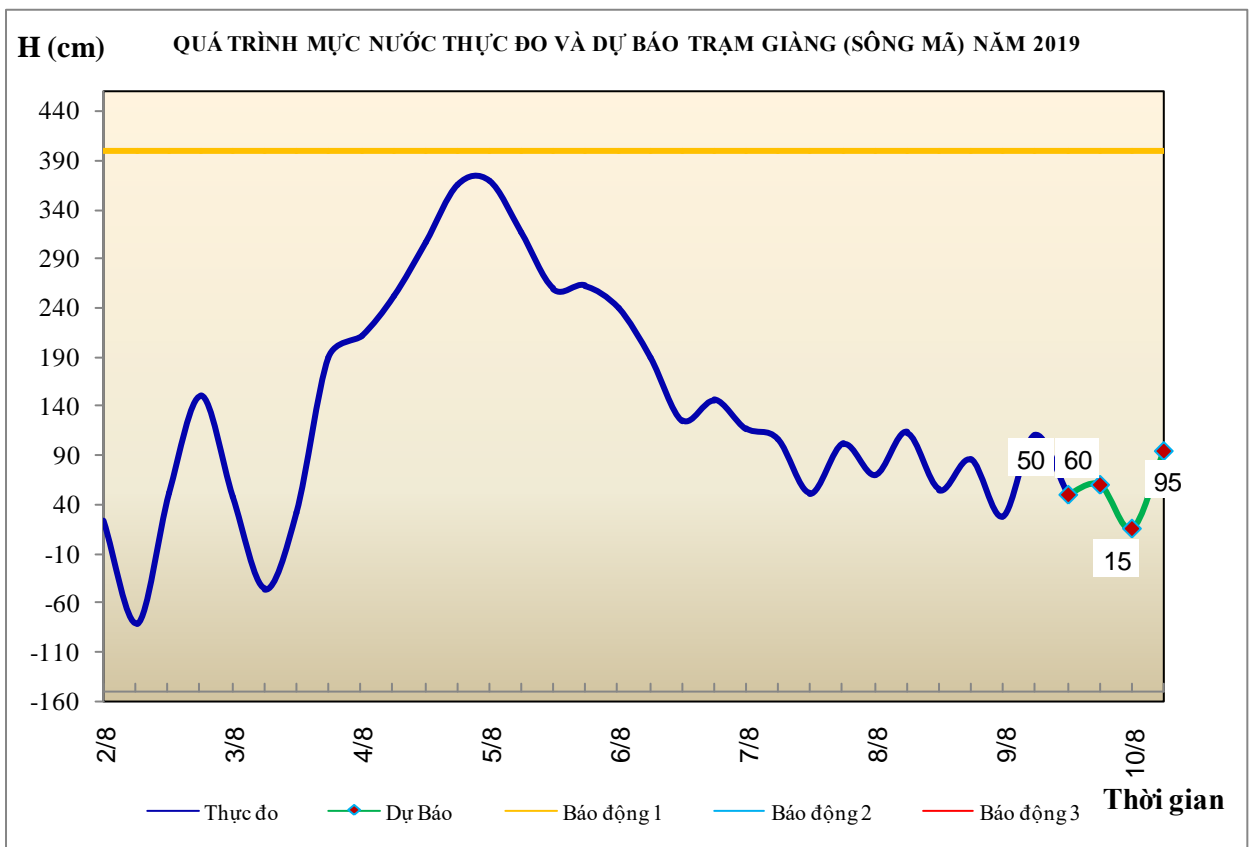
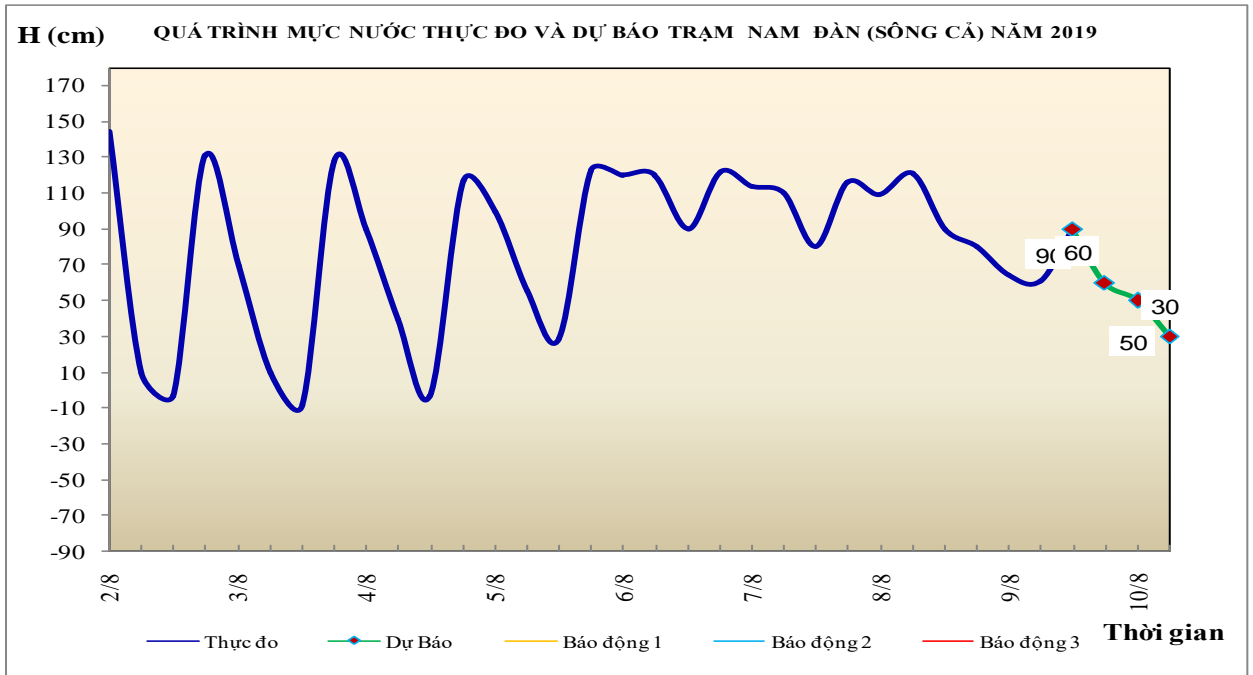


## BẢN TIN DỰ BÁO THỦY VĂN HẠN NGẮN CÁC SÔNG TRUNG BỘ, TÂY NGUYÊN VÀ NAM BỘ

### 1. Khu vực Bắc Trung Bộ

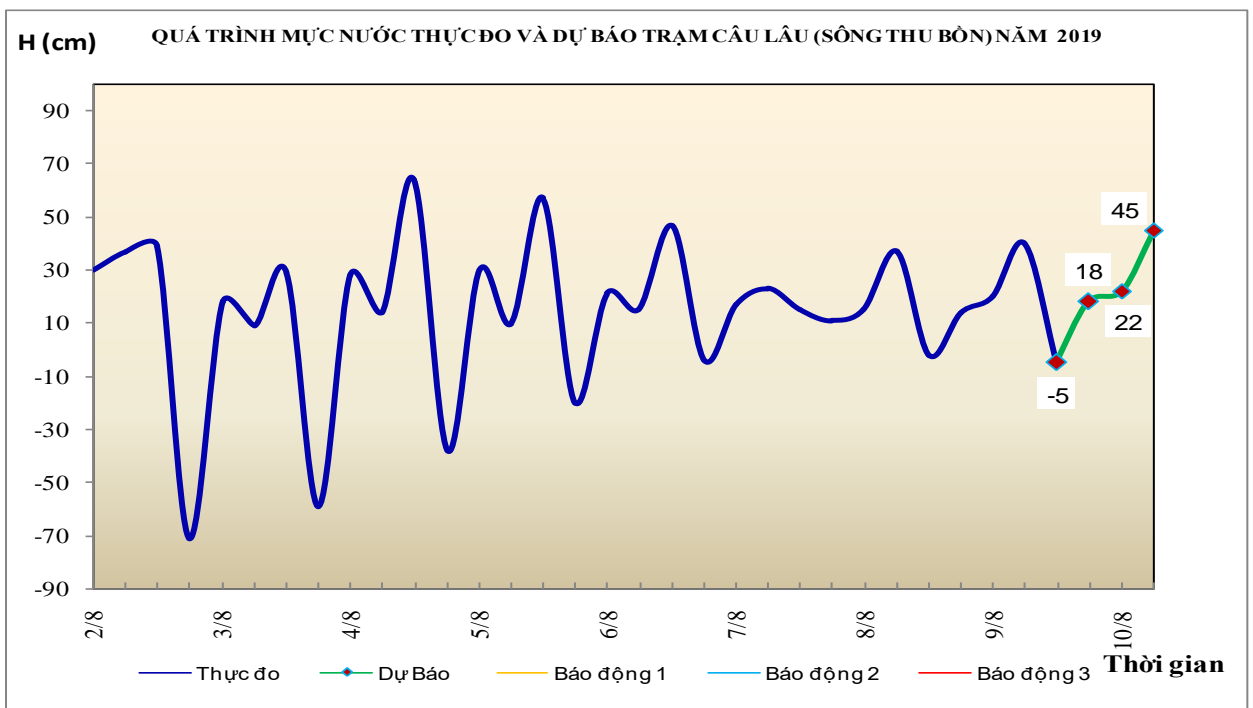
| Tóm tắt tình hình 24 giờ qua  | Dự báo 24 giờ tới  |
|---|--|
| <b>1.1. Sông Bưởi:</b> Mức nước đang xuống  | Mức nước tiếp tục xuống  |
| <b>1.2. Sông Mã:</b> Mức nước trung thượng lưu dao động theo điều tiết của hồ thủy điện, hạ lưu biến đổi theo triều | Mức nước trung thượng lưu dao động theo điều tiết của hồ thủy điện, hạ lưu biến đổi theo triều |
| <b>1.3. Sông Chu:</b> Mức nước dao động theo điều tiết của hồ thủy điện   | Mức nước dao động theo điều tiết của hồ thủy điện  |
| <b>1.4. Sông Cả:</b> Mức nước trung, thượng lưu có dao động, hạ lưu biến đổi chậm theo triều                        | Mức nước trung, thượng lưu có dao động, hạ lưu biến đổi chậm theo triều                        |
| <b>1.5. Sông La:</b> Mức nước sông Ngàn Sâu, Ngàn Phố biến đổi chậm; sông La dao động theo triều.                   | Mức nước sông Ngàn Sâu, Ngàn Phố biến đổi chậm; sông La dao động theo triều.                   |





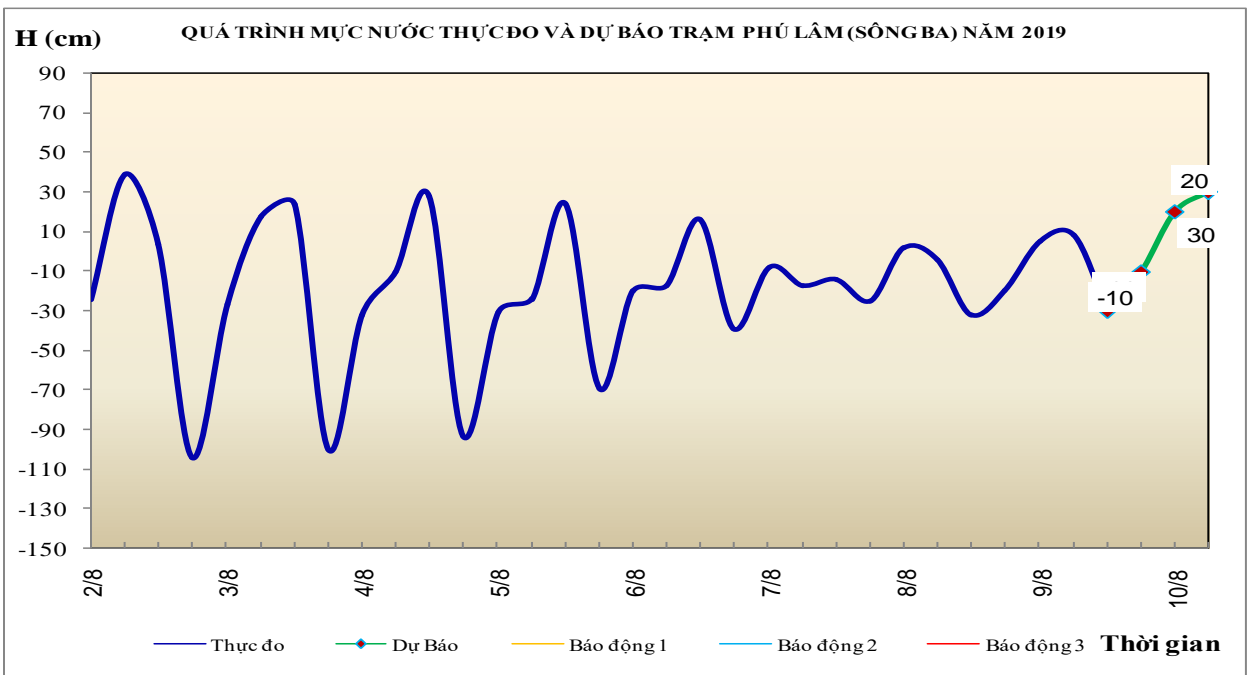
## 2. Khu vực Trung Trung Bộ

| Tóm tắt tình hình 24 giờ qua                               | Dự báo 24 giờ tới       |
|--|-------------------------|
| <b>2.1. Sông Gianh:</b> Mức nước biến đổi chậm.            | Mức nước biến đổi chậm. |
| <b>2.2. Sông Hương:</b> Mức nước biến đổi chậm             | Mức nước biến đổi chậm  |
| <b>2.3. Sông Vu Gia - Thu Bồn:</b> Mức nước biến đổi chậm. | Mức nước biến đổi chậm. |
| <b>2.4. Sông Trà Khúc:</b> Mức nước biến đổi chậm          | Mức nước biến đổi chậm  |
| <b>2.5. Các sông khác:</b> Mức nước biến đổi chậm.         | Mức nước biến đổi chậm. |



### 3. Khu vực Nam Trung Bộ

| Tóm tắt tình hình 24 giờ qua   | Dự báo 24 giờ tới   |
|--|---|
| <b>3.1. Sông Kôn:</b> Mức nước biến đổi chậm.  | Mức nước biến đổi chậm.   |
| <b>3.2. Sông Ba:</b> Thượng, trung lưu có dao động, hạ lưu dao động theo điều tiết của thủy điện.  | Thượng, trung lưu có dao động, hạ lưu dao động theo điều tiết của thủy điện.      |
| <b>3.3. Sông Cái Nha Trang:</b> Mức nước biến đổi chậm.  | Mức nước biến đổi chậm.   |
| <b>3.4. Các sông khác:</b> Chiều qua, lũ trên sông La Ngà tại Tà Pao đã đạt đỉnh là 120,65m (dưới BĐ3 0,35m). Sáng nay, mực nước trên sông La Ngà tại Tà Pao đang xuống. | Mức nước trên sông La Ngà tại Tà Pao tiếp tục xuống, các sông khác biến đổi chậm. |

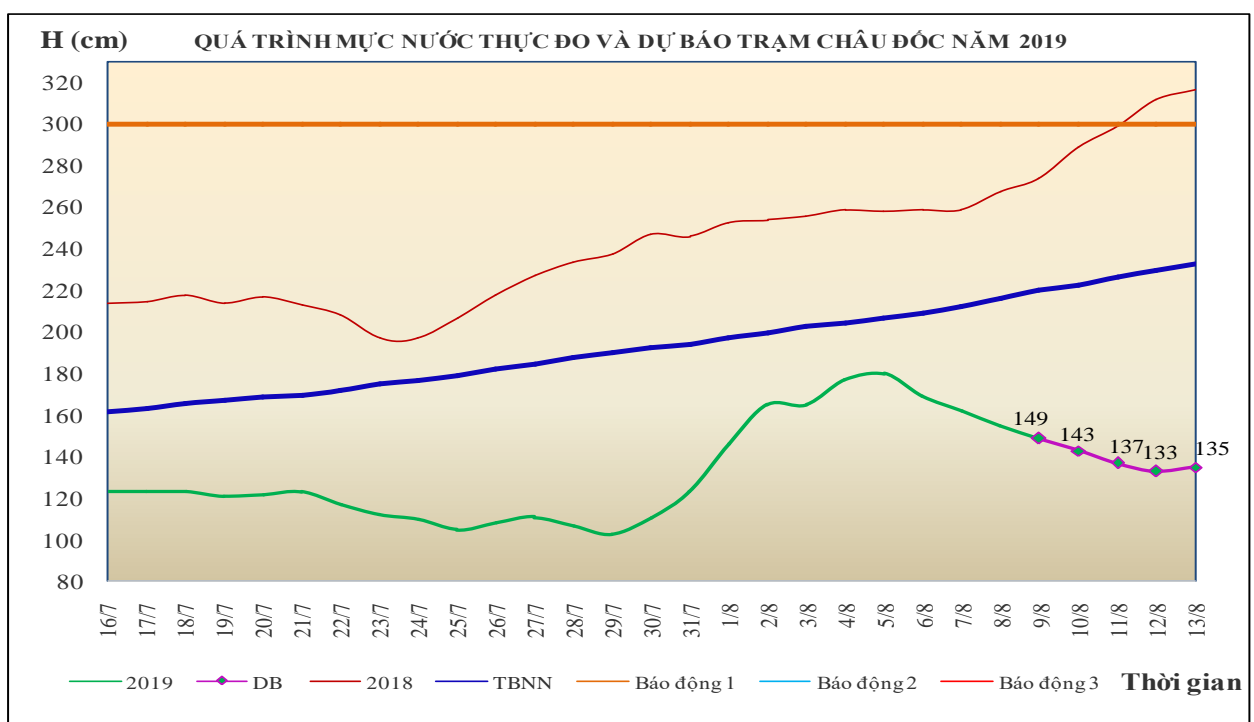
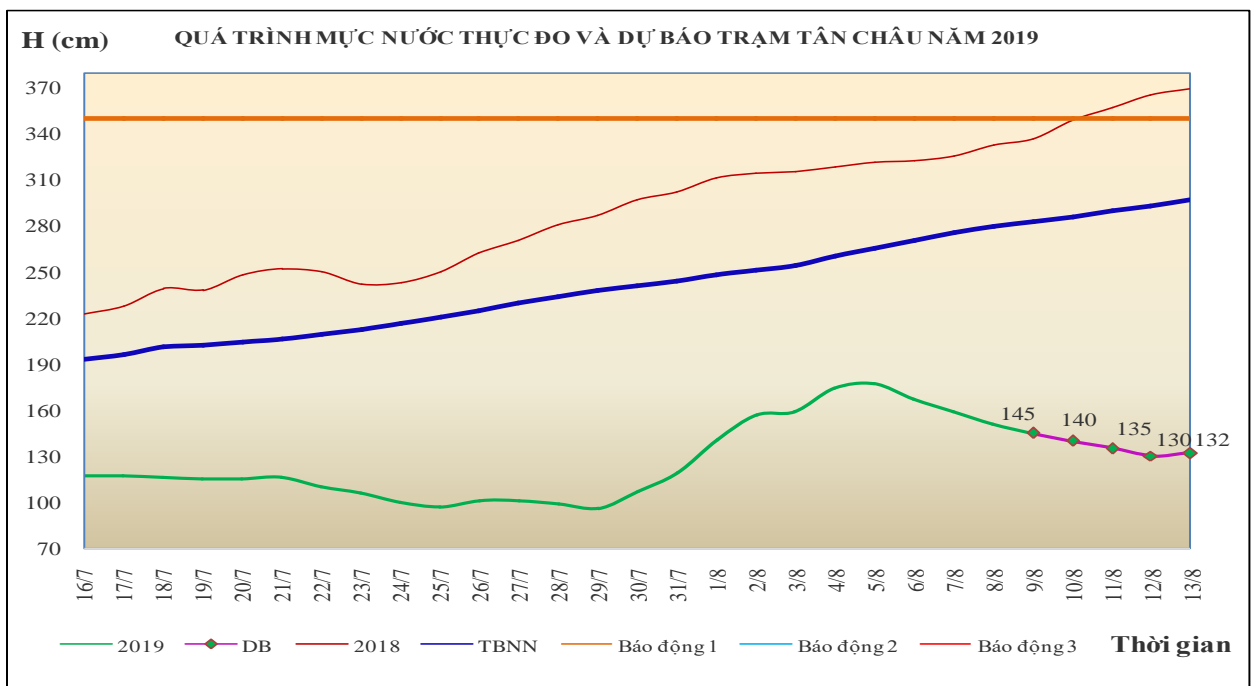


### 4. Khu vực Tây Nguyên

| Tóm tắt tình hình 24 giờ qua   | Dự báo 24 giờ tới  |
|--|--|
| <b>4.1. Sông Sê San:</b> Mức nước các sông có dao động   | Thượng lưu các sông có khả năng xuất hiện 1 đợt lũ nhỏ, hạ lưu có dao động.  |
| <b>4.2. Sông Srêpôk:</b> Mức nước sông Krông Ana tại Giang Sơn đang lên, sông Srêpôk tại Bản Đôn đang xuống.   | Mức nước sông Krông Ana tại Giang Sơn tiếp tục lên, đến trưa chiều nay sẽ đạt đỉnh nhưng còn dưới mức BĐ1, sau đó xuống; sông Srêpôk tại Bản Đôn tiếp tục xuống.                         |
| <b>4.3. Các sông khác:</b> Trên sông Cam Ly xuất hiện 1 đợt lũ với biên độ lũ lên 4,6m, đỉnh lũ tại trạm Thanh Bình 834,25m (18h/08/8), trên BĐ3 1,25m, trên mức LS 0,28m. Mực nước trên sông Đăk Nông đang xuống chậm, các sông khác có dao động. | Lũ trên sông Cam Ly xuống dần. Mực nước sông Đăk Nông tiếp tục xuống, các sông khác có dao động.<br><br>Tình trạng ngập lụt ở các tỉnh Đăk Lăk, Đăk Nông, Lâm Đồng vẫn tiếp tục diễn ra. |

## 5. Khu vực Nam Bộ

| Tóm tắt tình hình 24 giờ qua  | Dự báo  |
|---|---|
| Mức nước đầu nguồn sông Cửu Long đang xuống theo triều. Mức nước cao nhất ngày 08/8, trên sông Tiền tại Tân Châu 1,51m; trên sông Hậu tại Châu Đốc 1,55m. | Trong 3-4 ngày tới, mức nước đầu nguồn sông Cửu Long tiếp tục xuống theo triều sau đó biến đổi chậm. Đến ngày 13/8, mức nước cao nhất ngày tại Tân Châu ở mức 1,32m; tại Châu Đốc ở mức 1,35m.                  |
| 5.2. Sông Đồng Nai: Mức nước trên sông Đồng Nai tại Tà Lài đang lên. Mức nước tại Tà Lài lúc 7h/09/8 là 113,97m, trên BĐ3 0,47m.                          | Mức nước trên sông Đồng Nai tại Tà Lài tiếp tục lên và ở mức 114,30m, trên BĐ3 0,8m, sau đó biến đổi chậm ở mức cao. Tình hình ngập lụt sâu tại dọc sông Đồng Nai diễn ra, đặc biệt huyện Tân Phú và Định Quán. |



## 6. Bảng mực nước thực đo và dự báo

### 6.1. Khu vực Trung Bộ

| Sông     | Trạm     | Mực nước thực đo (cm) |          |   | Mực nước dự báo (cm) |          |    |   |
|----------|----------|-----------------------|----------|---|----------------------|----------|----|---|
|          |          | 19h-08/08             | 7h-09/08 |   | 19h-09/08            | 7h-10/08 |    |   |
| Mã       | Giàng    | 86                    | 111      | ↑ | 60                   | ↓        | 95 | ↑ |
| Cả       | Nam Đàn  | 80                    | 61       | ↑ | 60                   | ↓        | 30 | ↓ |
| La       | Linh Cẩm | 64                    | 53       | ↑ | 40                   | ↓        | 25 | ↓ |
| Gianh    | Mai Hóa  | 38                    | 41       | ↑ | 28                   | ↓        | 25 | ↓ |
| Hương    | Kim Long | 45                    | 40       | → | 45                   | ↑        | 40 | ↓ |
| Thu Bồn  | Câu Lâu  | 14                    | 40       | ↓ | 18                   | ↓        | 45 | ↑ |
| Trà Khúc | Trà Khúc | 10                    | 43       | ↑ | 8                    | ↓        | 40 | ↑ |
| Ba       | Phú Lâm  | -20                   | 8        | ↓ | -10                  | ↓        | 30 | ↑ |

### 6.2. Khu vực Nam Bộ

| Sông      | Trạm     | Mực nước cao nhất ngày (cm) |        |       |       |       |       |
|-----------|----------|-----------------------------|--------|-------|-------|-------|-------|
|           |          | Thực đo                     | Dự báo |       |       |       |       |
|           |          | 08/08                       | 09/08  | 10/08 | 11/08 | 12/08 | 13/08 |
| Sông Tiền | Tân Châu | 151 ↓                       | 145 ↓  | 140 ↓ | 135 ↓ | 130 ↓ | 132 ↑ |
| Sông Hậu  | Châu Đốc | 155 ↓                       | 149 ↓  | 143 ↓ | 137 ↓ | 133 ↓ | 135 ↑ |

Tin phát lúc: 10h30'

**PHÒNG DỰ BÁO THỦY VĂN  
TRUNG BỘ, TÂY NGUYÊN VÀ NAM BỘ**

**Duyệt bản tin:** Phùng Tiến Dũng

**Dự báo viên:** Huệ, Trang, Tùng, Vân, Thắng