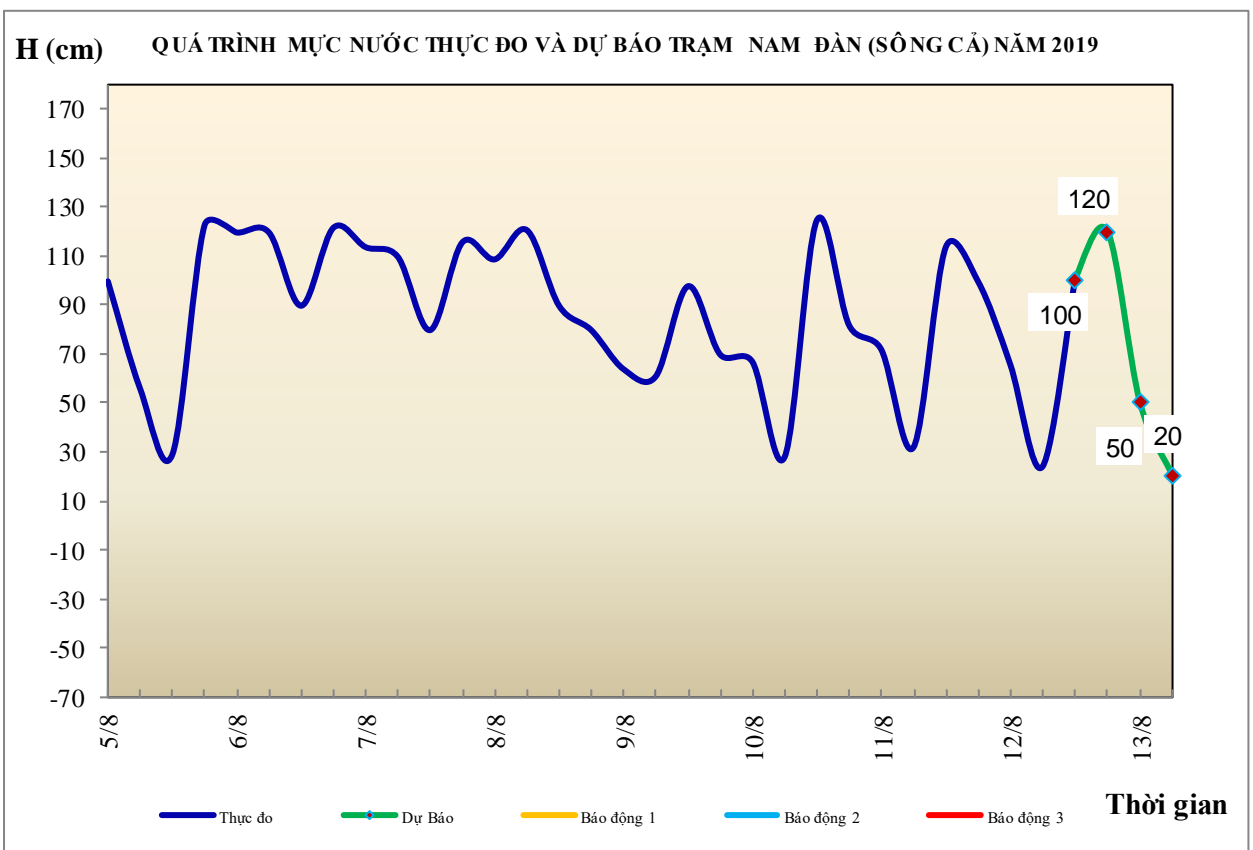


## BẢN TIN DỰ BÁO THỦY VĂN HẠN NGẮN CÁC SÔNG TRUNG BỘ, TÂY NGUYÊN VÀ NAM BỘ

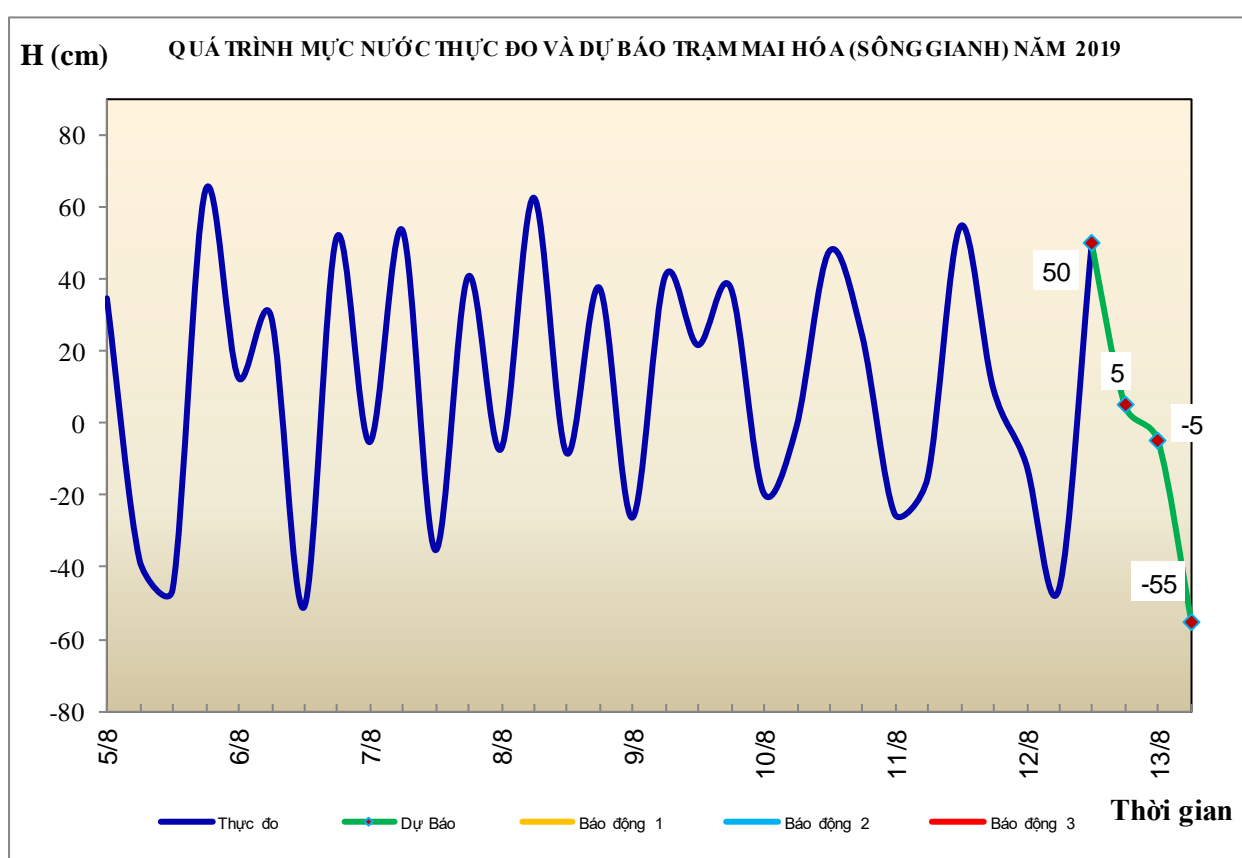
### 1. Khu vực Bắc Trung Bộ

Tóm tắt tình hình 24 giờ qua	Dự báo 24 giờ tới
<b>1.1. Sông Bưởi:</b> Mức nước biến đổi chậm	Mức nước biến đổi chậm
<b>1.2. Sông Mã:</b> Mức nước trung, thượng lưu dao động theo điều tiết của hồ thủy điện; hạ lưu biến đổi theo triều	Mức nước trung, thượng lưu dao động theo điều tiết của hồ thủy điện, hạ lưu dao động theo triều
<b>1.3. Sông Chu:</b> Mức nước dao động theo điều tiết của hồ thủy điện	Mức nước dao động theo điều tiết của hồ thủy điện
<b>1.4. Sông Cả:</b> Mức nước trung, thượng lưu có dao động, hạ lưu biến đổi chậm theo triều	Mức nước trung, thượng lưu có dao động, hạ lưu biến đổi chậm theo triều
<b>1.5. Sông La:</b> Mức nước sông Ngàn Sâu, Ngàn Phố biến đổi chậm; sông La dao động theo triều.	Mức nước sông Ngàn Sâu, Ngàn Phố biến đổi chậm; sông La dao động theo triều.



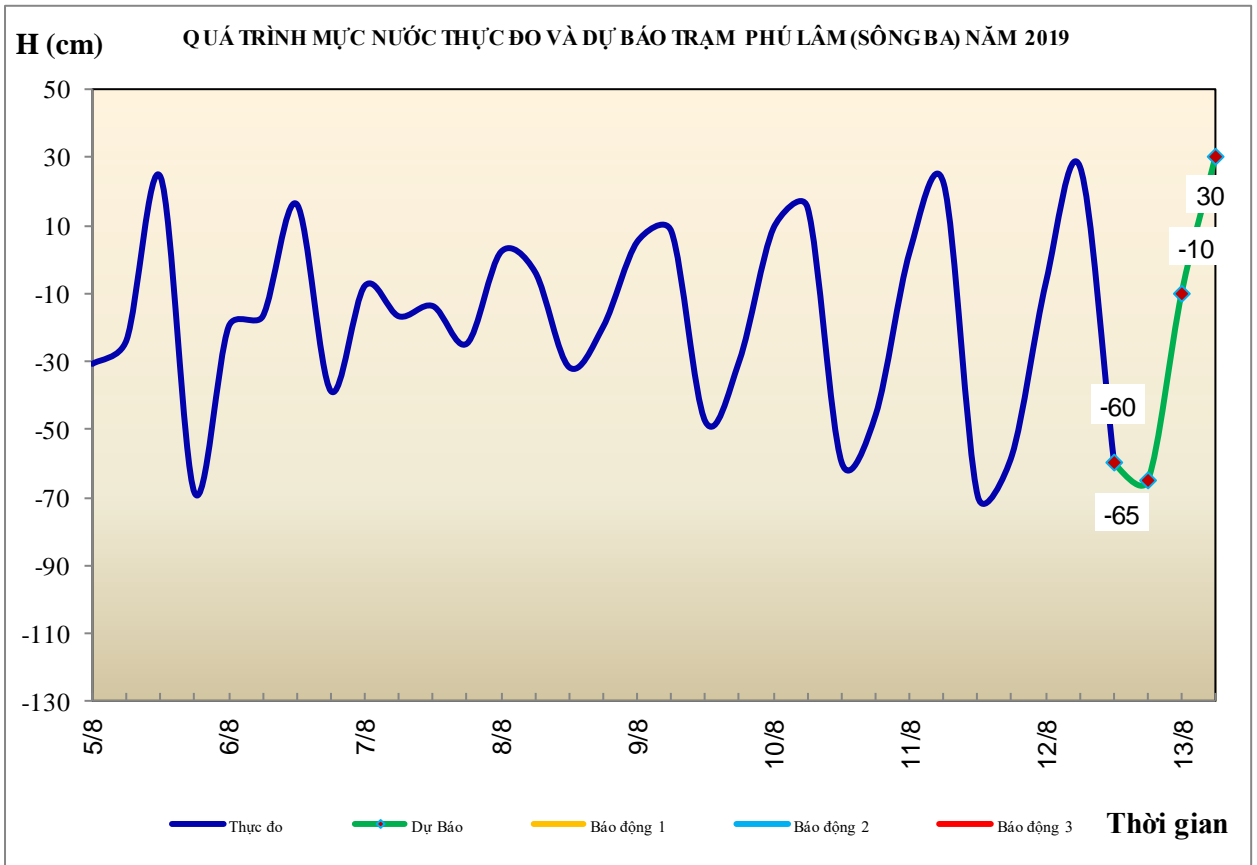
## 2. Khu vực Trung Trung Bộ

Tóm tắt tình hình 24 giờ qua	Dự báo 24 giờ tới
<b>2.1. Sông Gianh:</b> Mức nước biến đổi chậm.	Mức nước biến đổi chậm.
<b>2.2. Sông Hương:</b> Mức nước biến đổi chậm	Mức nước biến đổi chậm
<b>2.3. Sông Vu Gia - Thu Bồn:</b> Mức nước biến đổi chậm.	Mức nước biến đổi chậm.
<b>2.4. Sông Trà Khúc:</b> Mức nước biến đổi chậm	Mức nước biến đổi chậm.
<b>2.5. Các sông khác:</b> Mức nước biến đổi chậm	Mức nước biến đổi chậm.



## 3. Khu vực Nam Trung Bộ

Tóm tắt tình hình 24 giờ qua	Dự báo 24 giờ tới
<b>3.1. Sông Kôn:</b> Mức nước biến đổi chậm.	Mức nước biến đổi chậm.
<b>3.2. Sông Ba:</b> Thượng, trung lưu có dao động, hạ lưu dao động theo điều tiết của thủy điện.	Thượng, trung lưu có dao động, hạ lưu dao động theo điều tiết của thủy điện.
<b>3.3. Sông Cái Nha Trang:</b> Mức nước biến đổi chậm.	Mức nước biến đổi chậm.
<b>3.4. Các sông khác:</b> Mức nước biến đổi chậm.	Mức nước biến đổi chậm.

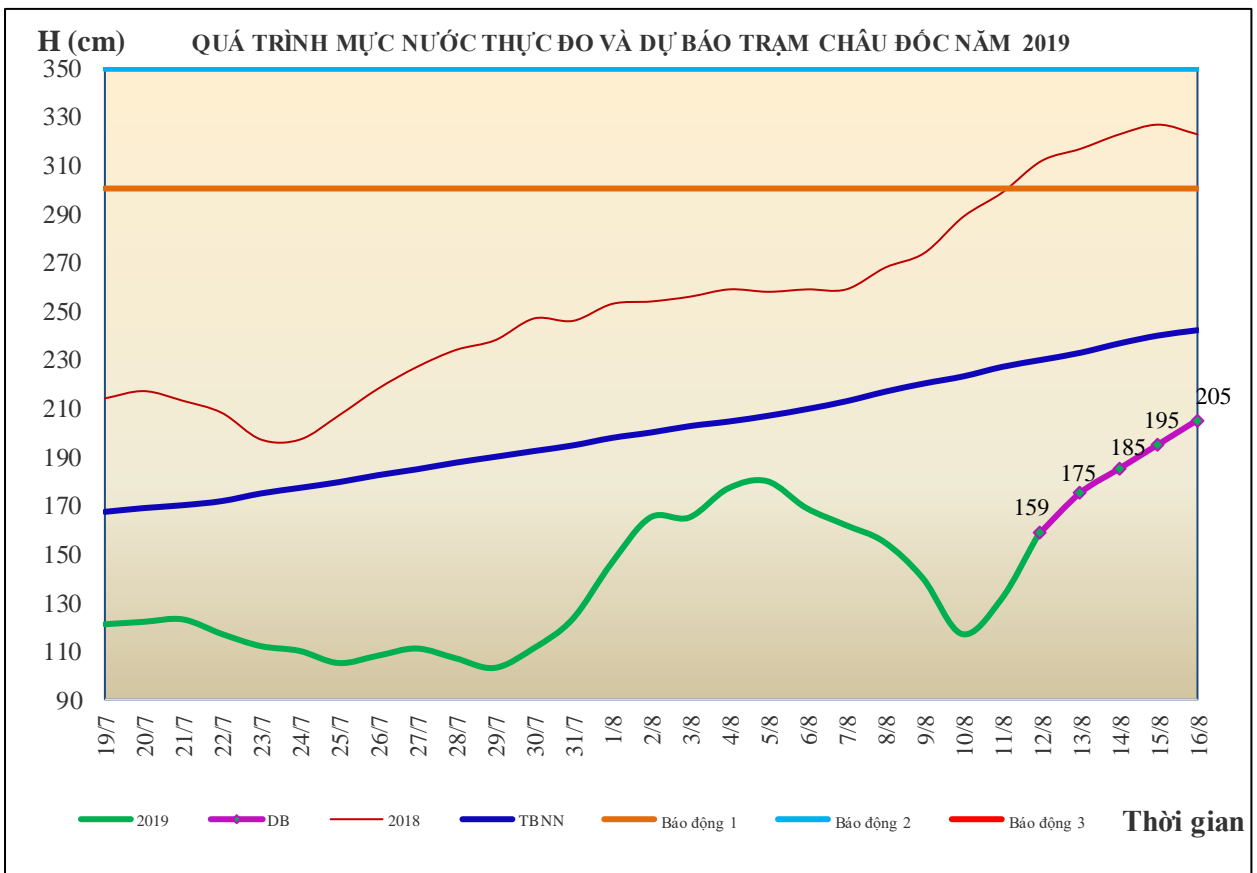
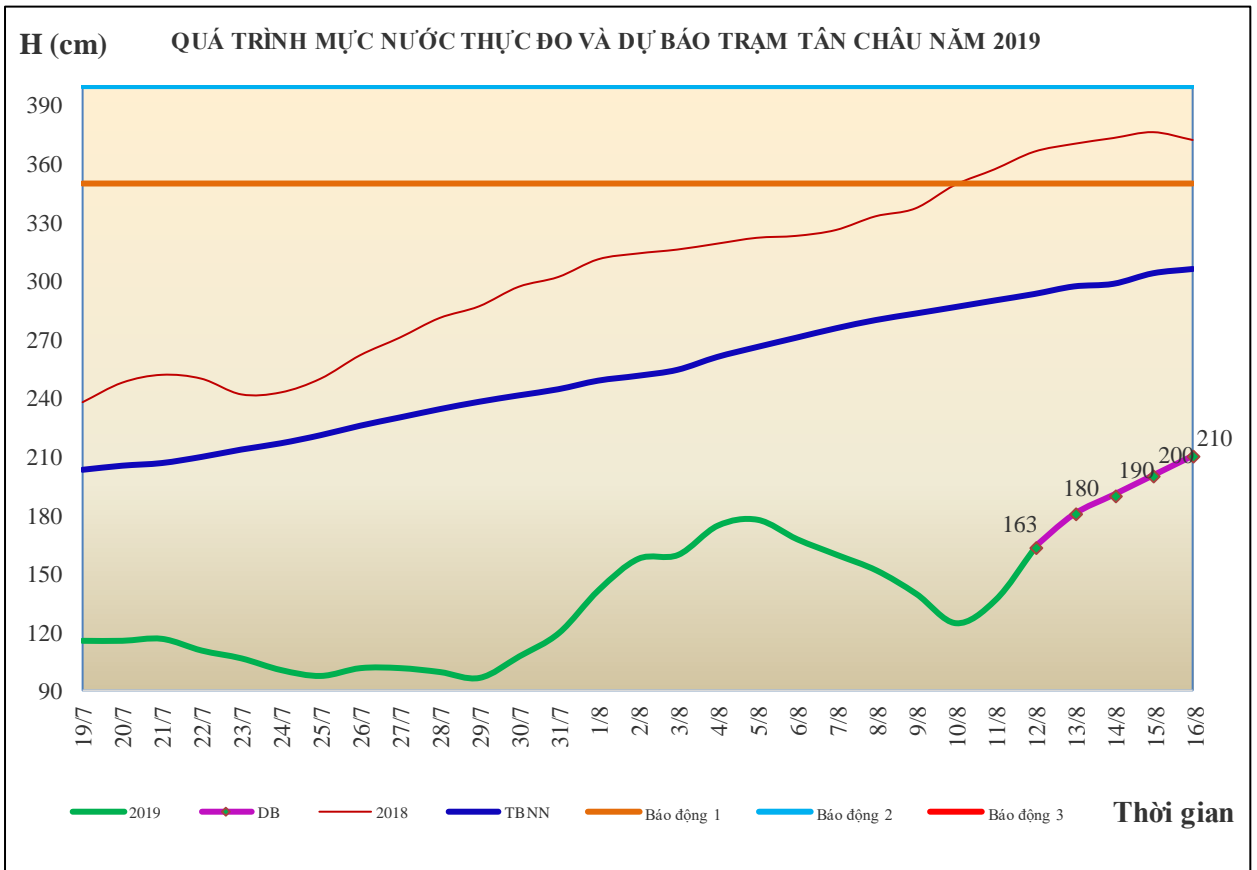


#### 4. Khu vực Tây Nguyên

Tóm tắt tình hình 24 giờ qua	Dự báo 24 giờ tới
<b>4.1. Sông Sê San:</b> Mức nước các sông dao động	Mức nước các sông dao động
<b>4.2. Sông Srêpôk:</b> Mức nước sông Krông Ana tại Giang Sơn, sông Srêpôk tại Bản Đôn đang xuống chậm.	Mức nước sông Krông Ana tại Giang Sơn, sông Srêpôk tại Bản Đôn tiếp tục xuống chậm.
<b>4.3. Các sông khác:</b> Mức nước các sông dao động	Mức nước các sông dao động

#### 5. Khu vực Nam Bộ

Tóm tắt tình hình 24 giờ qua	Dự báo
Mức nước đầu nguồn sông Cửu Long đang lên. Mức nước cao nhất ngày 11/8, trên sông Tiền tại Tân Châu 1,36m; trên sông Hậu tại Châu Đốc 1,31m.	Mức nước đầu nguồn sông Cửu Long sẽ lên nhanh. Đến ngày 16/8, mức nước cao nhất ngày tại Tân Châu lên mức 2,10m; tại Châu Đốc lên mức 2,05m.
5.2. Sông Đồng Nai: Mức nước trên sông Đồng Nai tại Tà Lài đang xuống. Mức nước lúc 07h/12/08 tại Tà Lài là 112,74m, dưới BĐ2 0,26m.	Mức nước trên sông Đồng Nai tại Tà Lài tiếp tục xuống. Ngày mai, mức nước tại Tà Lài sẽ xuống dưới mức BĐ1.



## 6. Bảng mực nước thực đo và dự báo

### 6.1. Khu vực Trung Bộ

Sông	Trạm	Mực nước thực đo (cm)			Mực nước dự báo (cm)			
		19h-11/08	7h-12/08		19h-12/08	7h-13/08		
Mã	Giàng	100	-40	↑	110	↑	-60	↓
Cả	Nam Đàn	100	24	↓	120	↑	20	↓
La	Linh Cảm	56	-105	↓	65	↑	-125	↓
Gianh	Mai Hóa	10	-46	↑	5	↑	-55	↓
Hương	Kim Long	42	40	↓	40	→	40	→
Thu Bồn	Câu Lâu	-17	41	↑	-25	↓	45	↑
Trà Khúc	Trà Khúc	-1	49	↑	2	↓	40	↑
Ba	Phú Lâm	-58	27	↓	-65	↓	30	↑

### 6.2. Khu vực Nam Bộ

Sông	Trạm	Mực nước cao nhất ngày (cm)					
		Thực đo	Dự báo				
			11/08	12/08	13/08	14/08	15/08
Sông Tiền	Tân Châu	136	163	180	190	200	210
Sông Hậu	Châu Đốc	131	159	175	185	195	205

Tin phát lúc: 10h30'

Duyệt bản tin: Phùng Tiến Dũng

**PHÒNG DỰ BÁO THỦY VĂN TRUNG BỘ,  
TÂY NGUYÊN VÀ NAM BỘ**

Dự báo viên: Huệ, Trang, Tùng, Vân, Thắng