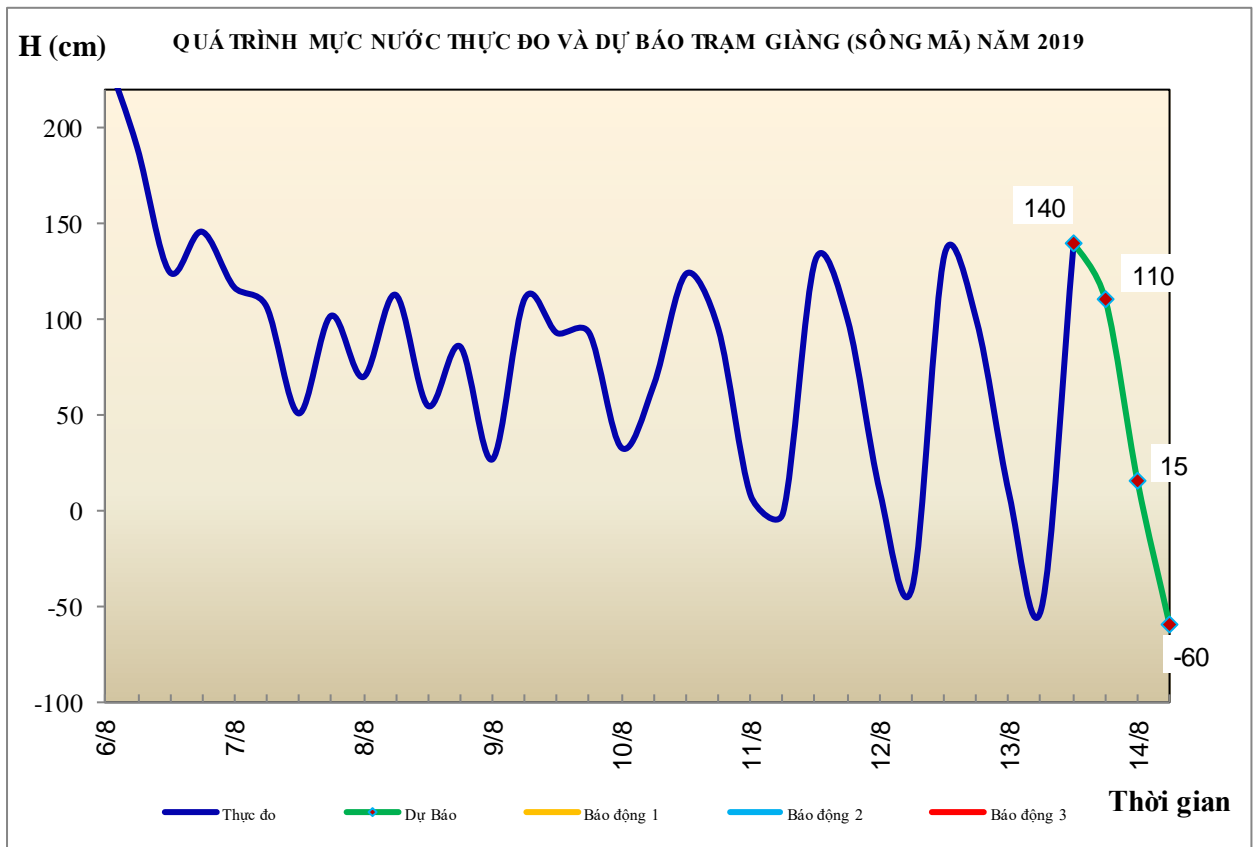


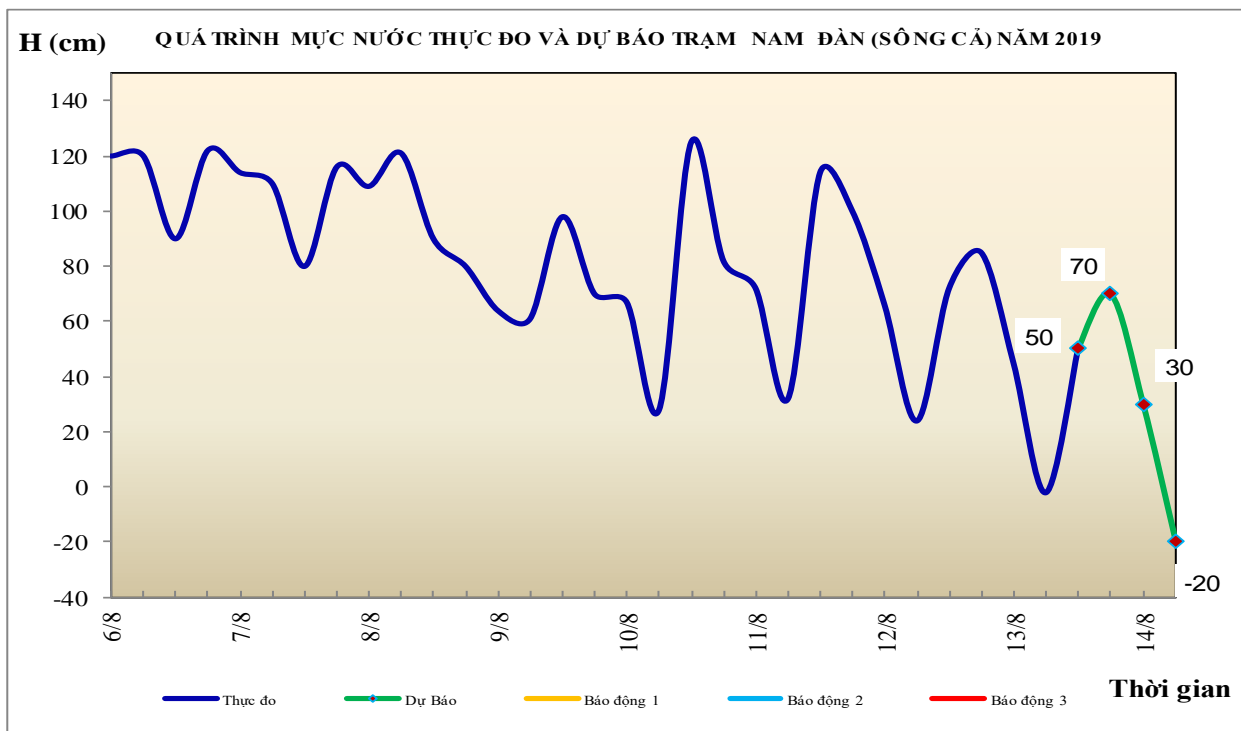
Hà Nội, ngày 13 tháng 8 năm 2019

BẢN TIN DỰ BÁO THỦY VĂN HẠN NGẮN
CÁC SÔNG TRUNG BỘ, TÂY NGUYÊN VÀ NAM BỘ

1. Khu vực Bắc Trung Bộ

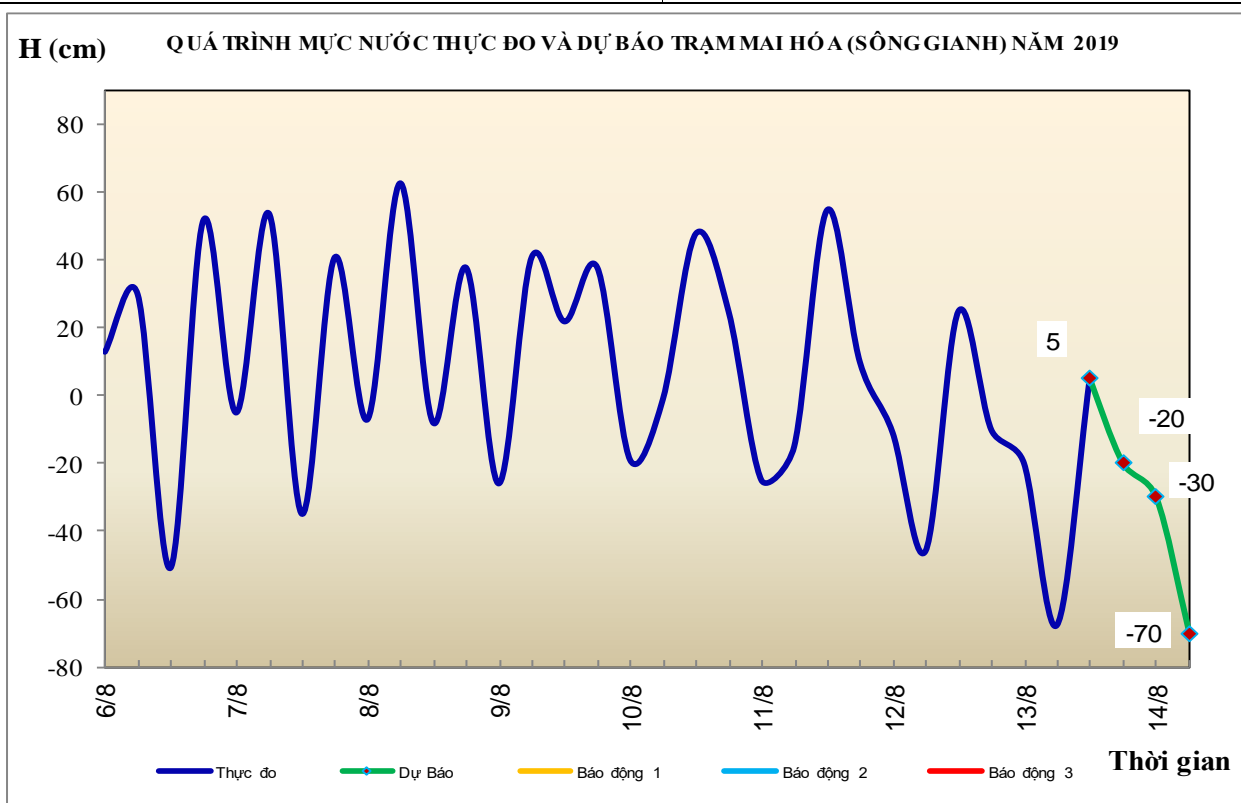
Tóm tắt tình hình 24 giờ qua	Dự báo 24 giờ tới
1.1. Sông Bưởi: Mức nước biến đổi chậm	Mức nước biến đổi chậm
1.2. Sông Mã: Mức nước trung, thượng lưu dao động theo điều tiết của hồ thủy điện; hạ lưu biến đổi theo triều	Mức nước trung, thượng lưu dao động theo điều tiết của hồ thủy điện, hạ lưu dao động theo triều
1.3. Sông Chu: Mức nước dao động theo điều tiết của hồ thủy điện	Mức nước dao động theo điều tiết của hồ thủy điện
1.4. Sông Cả: Mức nước trung, thượng lưu có dao động theo điều tiết của hồ thủy điện, hạ lưu biến đổi chậm theo triều	Mức nước trung, thượng lưu có dao động theo điều tiết của hồ thủy điện, hạ lưu biến đổi chậm theo triều
1.5. Sông La: Mức nước sông Ngàn Sâu, Ngàn Phố biến đổi chậm; sông La dao động theo triều.	Mức nước sông Ngàn Sâu, Ngàn Phố biến đổi chậm; sông La dao động theo triều.





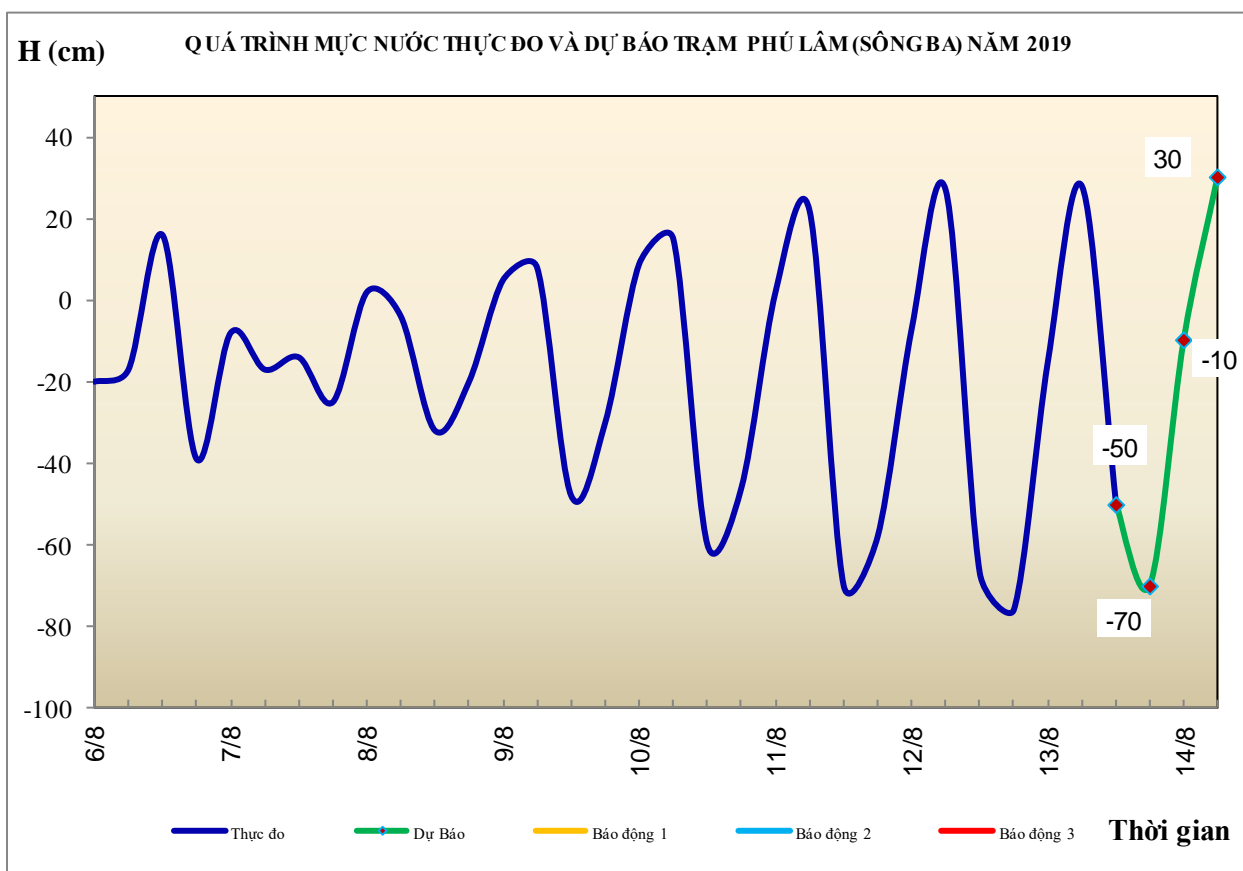
2. Khu vực Trung Trung Bộ

Tóm tắt tình hình 24 giờ qua	Dự báo 24 giờ tới
2.1. Sông Gianh: Mức nước biến đổi chậm.	Mức nước biến đổi chậm.
2.2. Sông Hương: Mức nước biến đổi chậm	Mức nước biến đổi chậm
2.3. Sông Vu Gia - Thu Bồn: Mức nước biến đổi chậm.	Mức nước biến đổi chậm.
2.4. Sông Trà Khúc: Mức nước biến đổi chậm	Mức nước biến đổi chậm
2.5. Các sông khác: Mức nước biến đổi chậm.	Mức nước biến đổi chậm



3. Khu vực Nam Trung Bộ

Tóm tắt tình hình 24 giờ qua	Dự báo 24 giờ tới
3.1. Sông Kôn: Mức nước biến đổi chậm.	Mức nước biến đổi chậm.
3.2. Sông Ba: Thượng, trung lưu có dao động, hạ lưu dao động theo điều tiết của thủy điện.	Thượng, trung lưu có dao động, hạ lưu dao động theo điều tiết của thủy điện.
3.3. Sông Cái Nha Trang: Mức nước biến đổi chậm.	Mức nước biến đổi chậm.
3.4. Các sông khác: Mức nước biến đổi chậm.	Mức nước biến đổi chậm.

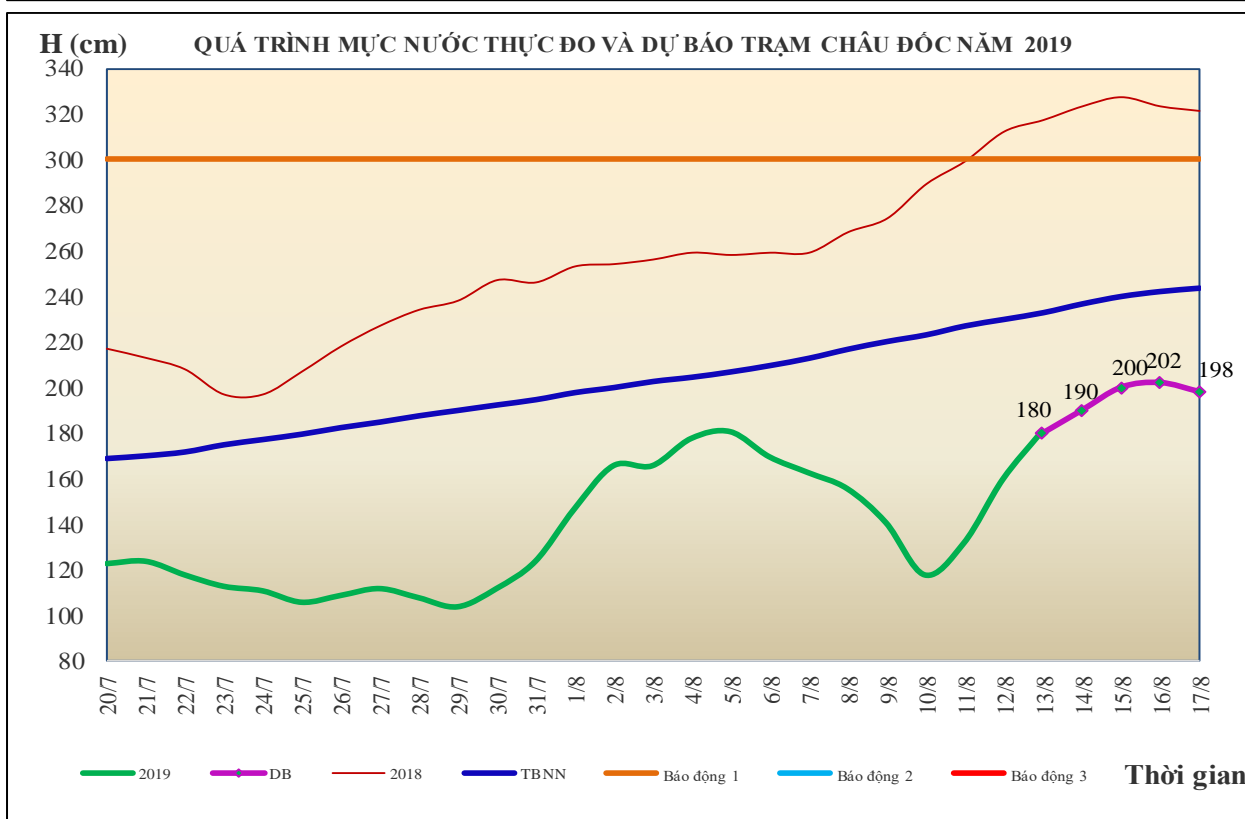
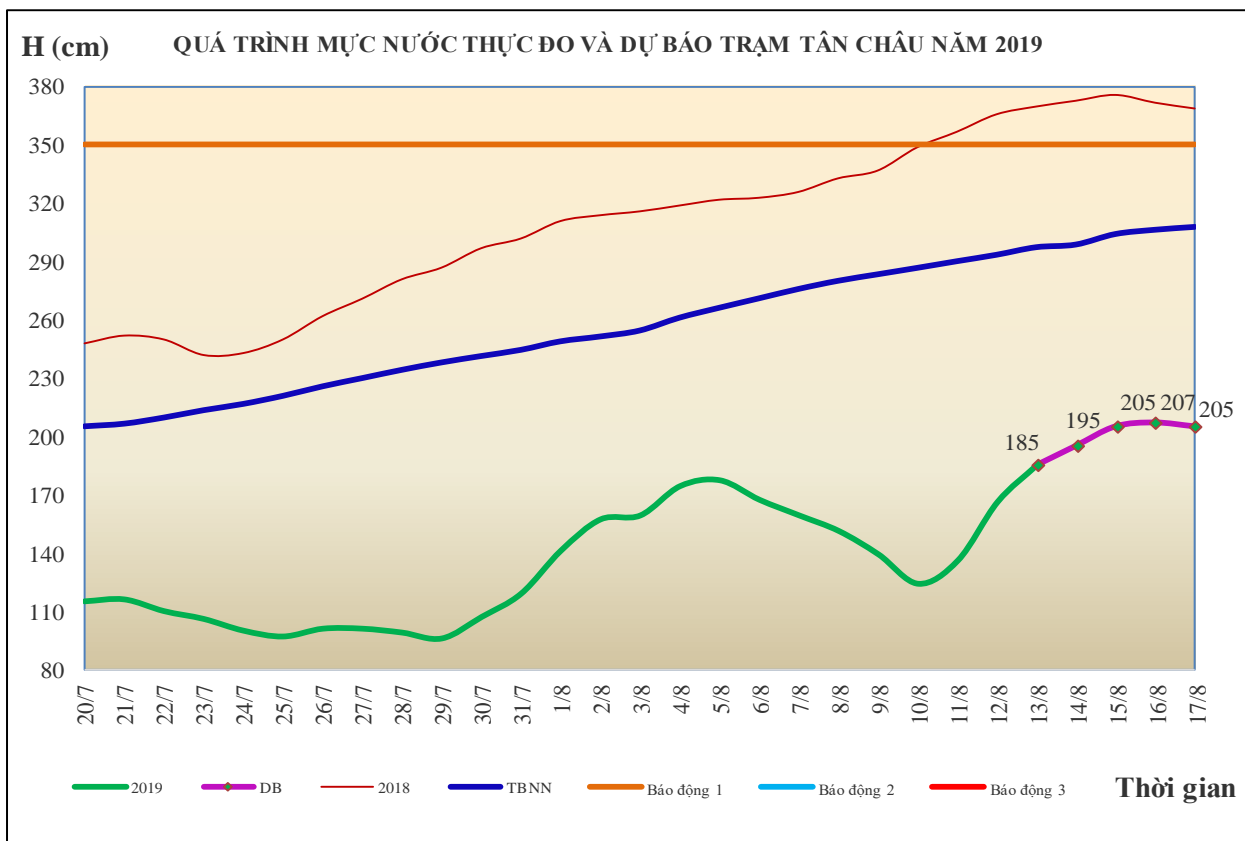


4. Khu vực Tây Nguyên

Tóm tắt tình hình 24 giờ qua	Dự báo 24 giờ tới
4.1. Sông Sê San: Mức nước các sông dao động	Mức nước các sông dao động
4.2. Sông Srêpôk: Mức nước sông Krông Ana tại Giang Sơn, sông Srêpôk tại Bản Đôn đang xuống chậm.	Mức nước sông Krông Ana tại Giang Sơn, sông Srêpôk tại Bản Đôn tiếp tục xuống chậm.
4.3. Các sông khác: Mức nước các sông dao động	Mức nước các sông dao động

5. Khu vực Nam Bộ

Tóm tắt tình hình 24 giờ qua	Dự báo
Mực nước đầu nguồn sông Cửu Long đang lên nhanh. Mực nước cao nhất ngày 12/8, trên sông Tiền tại Tân Châu 1,66m; trên sông Hậu tại Châu Đốc 1,59m.	Mực nước đầu nguồn sông Cửu Long tiếp tục lên trong những ngày đầu, sau biến đổi chậm. Đến ngày 17/8, mực nước cao nhất ngày tại Tân Châu ở mức 2,05m; tại Châu Đốc ở mức 1,98m.



6.1. Khu vực Trung Bộ

Sông	Trạm	Mức nước thực đo (cm)			Mức nước dự báo (cm)			
		19h-12/08	7h-13/08		19h-13/08	7h-14/08		
Mã	Giàng	99	-51	↓	110	↑	-60	↓
Cả	Nam Đàn	85	-2	↓	70	↑	-20	↓
La	Linh Cẩm	51	-123	↓	55	↑	-140	↓
Gianh	Mai Hóa	-10	-68	↑	-20	↑	-70	↓
Hương	Kim Long	43	41	↓	45	↑	40	↓
Thu Bồn	Câu Lâu	-49	34	↑	-60	↓	30	↑
Trà Khúc	Trà Khúc	-6	45	↑	-4	↓	40	↑
Ba	Phú Lâm	-76	28	↑	-70	↓	30	↑

6.2. Khu vực Nam Bộ

Sông	Trạm	Mức nước cao nhất ngày (cm)					
		Thực đo		Dự báo			
		12/08	13/08	14/08	15/08	16/08	17/08
Sông Tiền	Tân Châu	166	185	195	205	207	205
Sông Hậu	Châu Đốc	159	180	190	200	202	198

Tin phát lúc: 10h30'

**PHÒNG DỰ BÁO THỦY VĂN TRUNG BỘ,
TÂY NGUYÊN VÀ NAM BỘ**

Duyệt bản tin: Phùng Tiến Dũng

Dự báo viên: Huệ, Trang, Tùng, Vân, Thắng