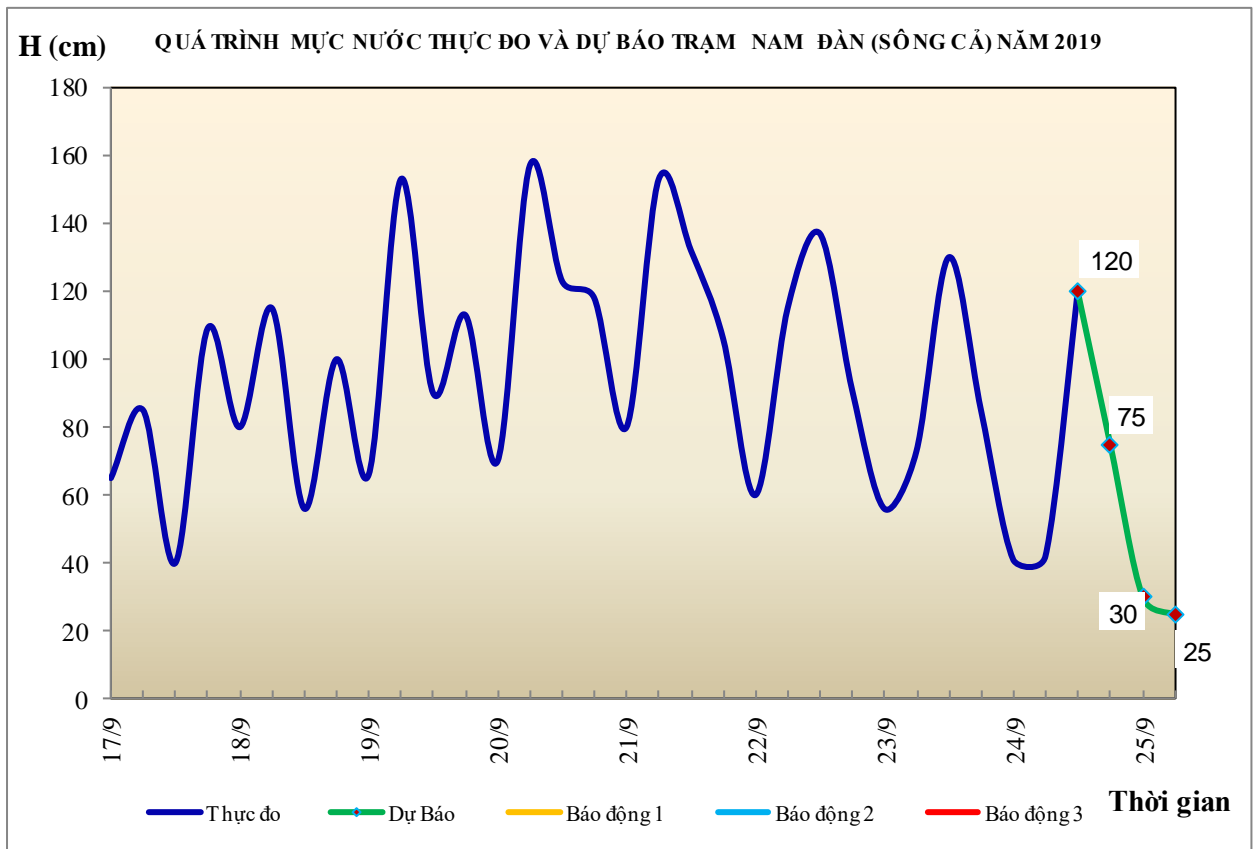


Hà Nội, ngày 24 tháng 9 năm 2019

BẢN TIN DỰ BÁO THỦY VĂN HẠN NGẮN CÁC SÔNG TRUNG BỘ, TÂY NGUYÊN VÀ NAM BỘ

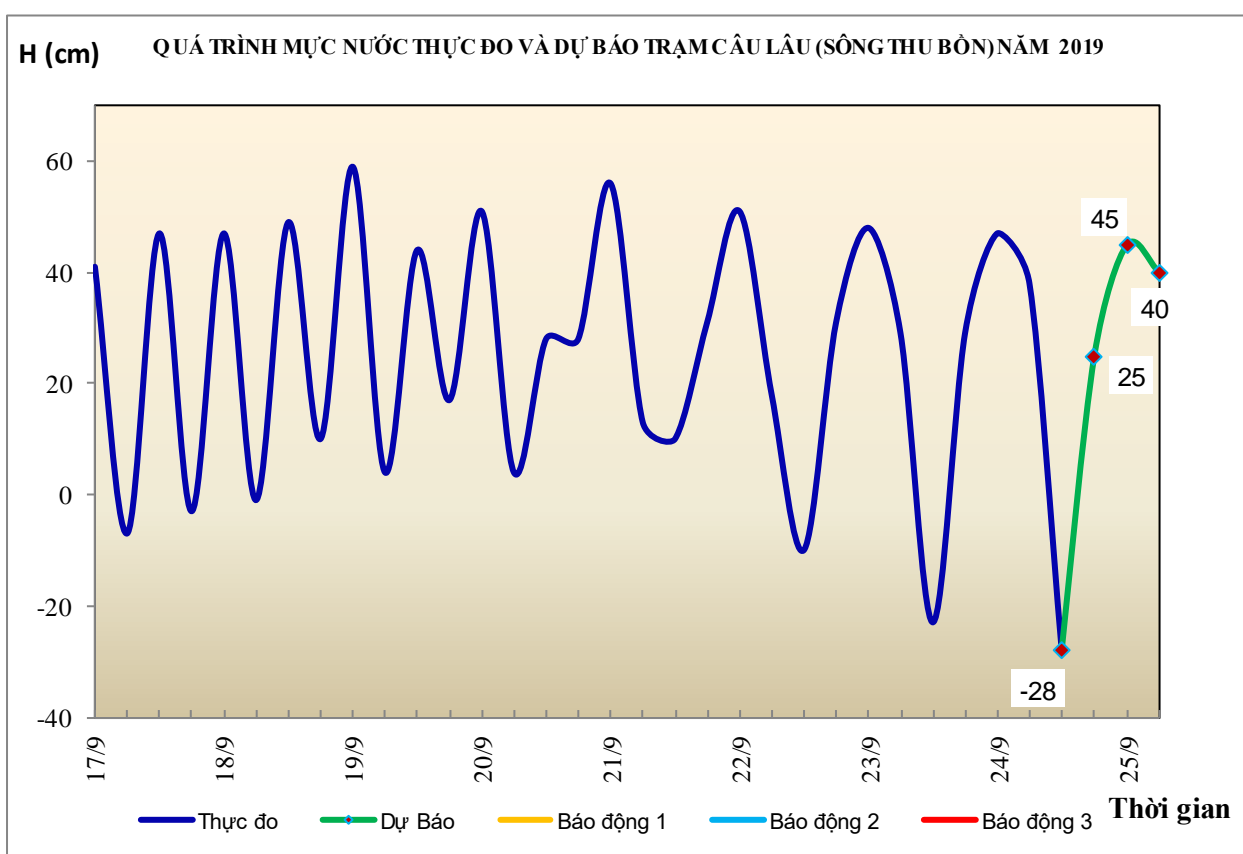
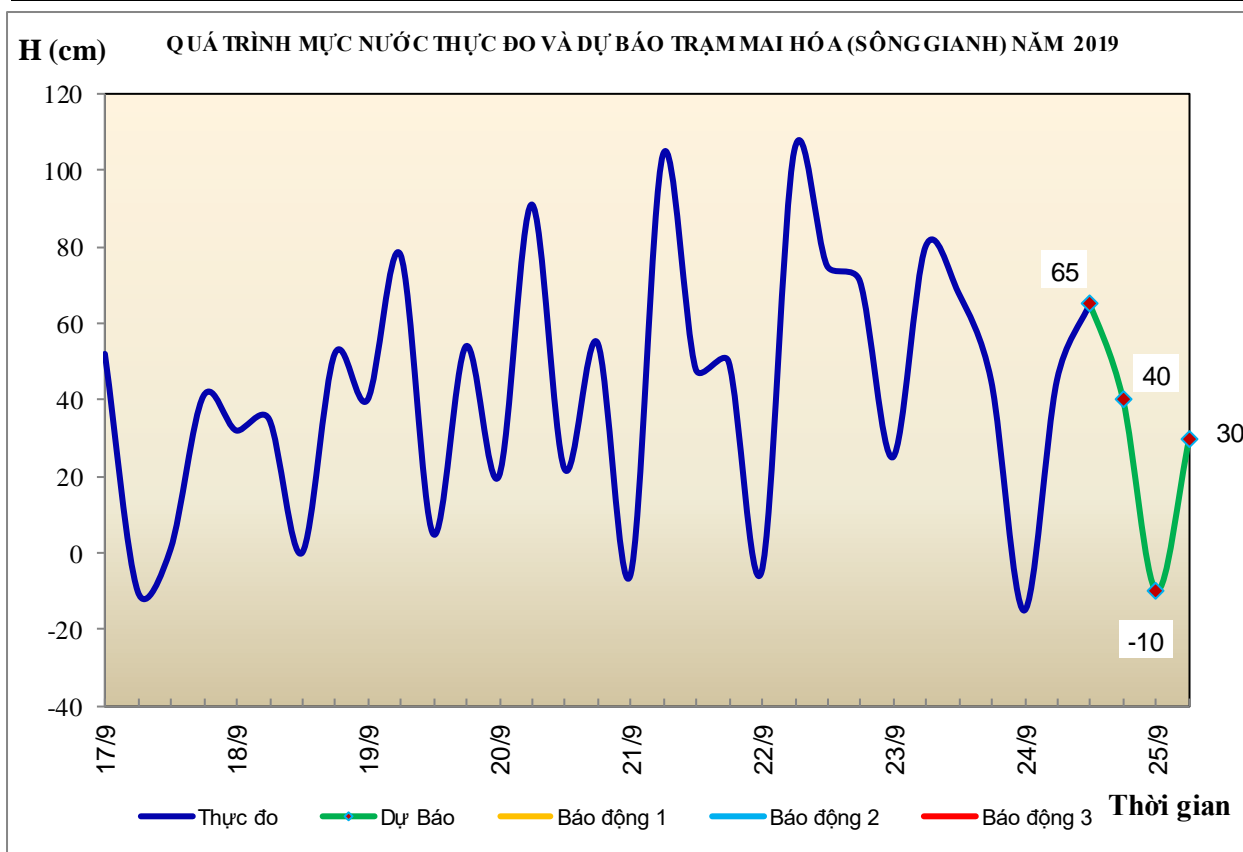
1. Khu vực Bắc Trung Bộ

Tóm tắt tình hình 24 giờ qua	Dự báo 24 giờ tới
1.1. Sông Bưởi: Mức nước biến đổi chậm	Mức nước biến đổi chậm
1.2. Sông Mã: Mức nước trung, thượng lưu dao động theo điều tiết của hồ thủy điện, hạ lưu biến đổi theo triều	Mức nước trung, thượng lưu dao động theo điều tiết của hồ thủy điện, hạ lưu biến đổi theo triều
1.3. Sông Chu: Mức nước biến đổi chậm	Mức nước dao động theo điều tiết hồ chứa
1.4. Sông Cả: Mức nước trung, thượng lưu biến đổi theo điều tiết của hồ thủy điện; hạ lưu dao động theo triều	Mức nước trung, thượng lưu biến đổi theo điều tiết của hồ thủy điện; hạ lưu dao động theo triều
1.5. Sông La: Mức nước sông Ngàn Sâu, Ngàn Phố biến đổi chậm; hạ lưu sông La dao động theo triều.	Mức nước sông Ngàn Sâu, Ngàn Phố biến đổi chậm; hạ lưu sông La dao động theo triều.



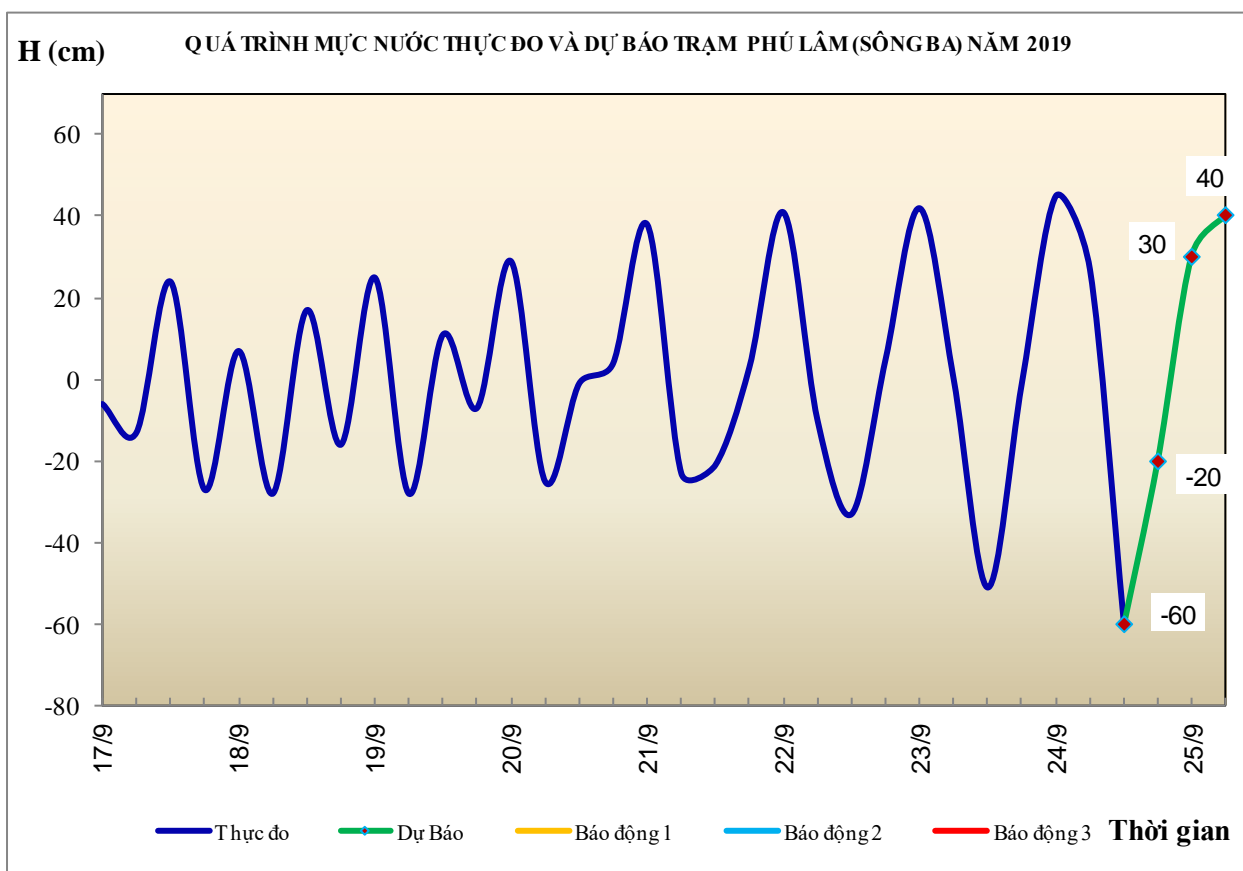
2. Khu vực Trung Trung Bộ

Tóm tắt tình hình 24 giờ qua	Dự báo 24 giờ tới
2.1. Sông Gianh: Mức nước biến đổi chậm.	Mức nước biến đổi chậm.
2.2. Sông Hương: Mức nước biến đổi chậm	Mức nước biến đổi chậm
2.3. Sông Vu Gia - Thu Bồn: Mức nước biến đổi chậm	Mức nước biến đổi chậm
2.4. Sông Trà Khúc: Mức nước biến đổi chậm	Mức nước biến đổi chậm
2.5. Các sông khác: Mức nước biến đổi chậm.	Mức nước biến đổi chậm.



3. Khu vực Nam Trung Bộ

Tóm tắt tình hình 24 giờ qua	Dự báo 24 giờ tới
3.1. Sông Kôn: Mức nước biến đổi chậm	Mức nước biến đổi chậm
3.2. Sông Ba: Thượng, trung lưu có dao động, hạ lưu dao động theo điều tiết của thủy điện.	Thượng, trung lưu có dao động, hạ lưu dao động theo điều tiết của thủy điện.
3.3. Sông Cái Nha Trang: Mức nước biến đổi chậm.	Mức nước biến đổi chậm.
3.4. Các sông khác: Mức nước trên các sông có dao động nhỏ.	Mức nước trên các sông có dao động nhỏ.

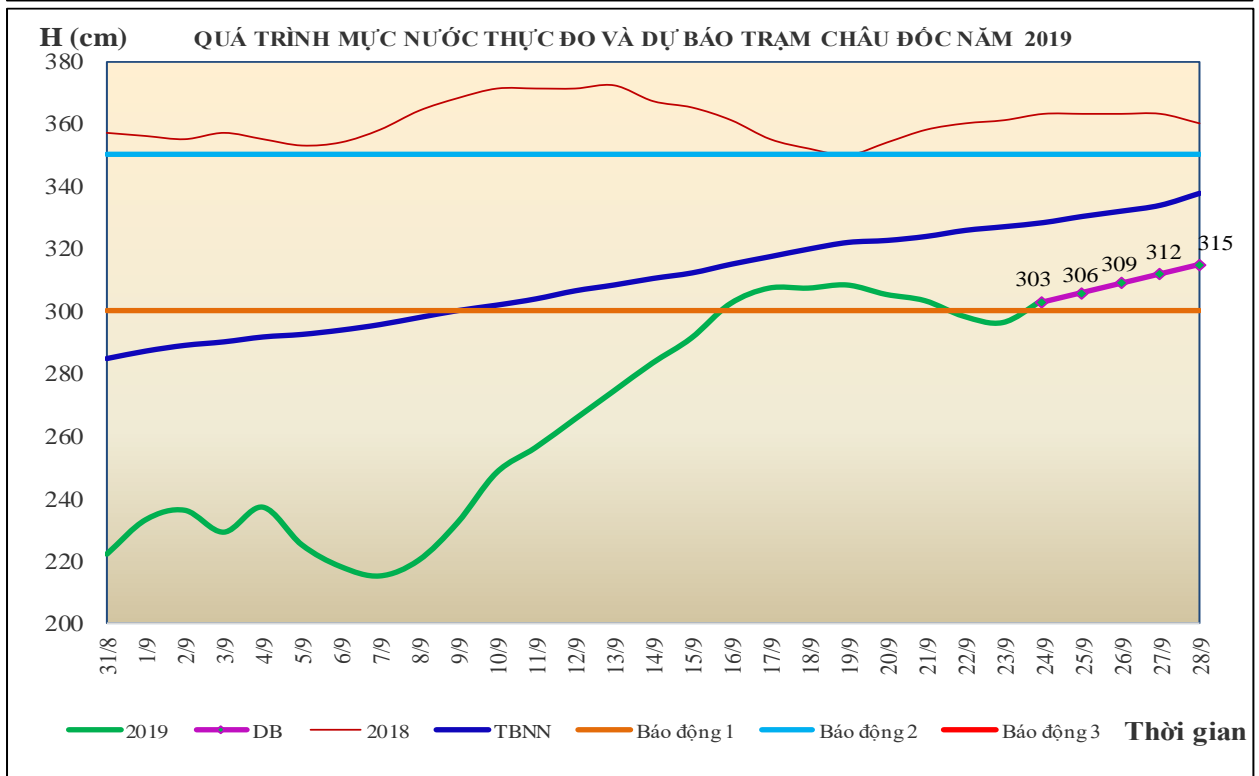
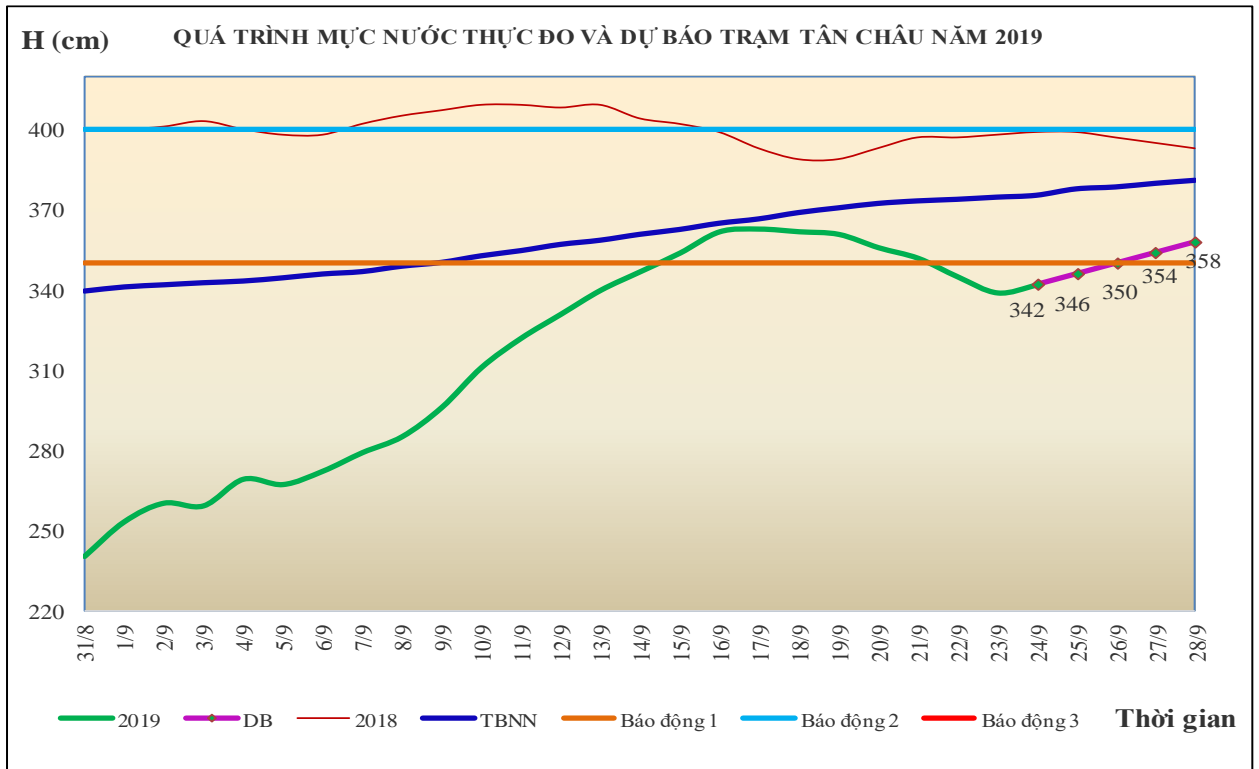


4. Khu vực Tây Nguyên

Tóm tắt tình hình 24 giờ qua	Dự báo 24 giờ tới
4.1. Sông Sê San: Mức nước các sông biến đổi chậm	Mức nước các sông biến đổi chậm
4.2. Sông Srêpôk: Mức nước hạ lưu sông Srêpôk đang xuống, thượng lưu dao động theo điều tiết của thủy điện; mức nước sông Krông Ana biến đổi chậm.	Mức nước sông Srêpôk dao động, sông Krông Ana xuống chậm.
4.3. Các sông khác: Các sông khác dao động	Các sông khác dao động

5. Khu vực Nam Bộ

Tóm tắt tình hình 24 giờ qua	Dự báo
Mức nước đầu nguồn sông Cửu Long đang xuống theo triều. Mức nước cao nhất ngày 23/9, trên sông Tiền tại Tân Châu 3,39m; trên sông Hậu tại Châu Đốc 2,96m dưới BĐ1 0,04m, tại Long Xuyên 1,94m, trên BĐ1 0,04m.	Mức nước sông Cửu Long sẽ lên theo triều. Đến ngày 28/9, mức nước cao nhất ngày tại Tân Châu lên mức 3,58m, trên BĐ1 0,08m; tại Châu Đốc lên mức 3,15m, trên BĐ1 0,15m, tại các trạm hạ lưu lên mức BĐ1-BĐ2, có nơi trên BĐ2.
5.2. Sông Đồng Nai: Hiện nay, mực nước đang xuống chậm. Mực nước lúc 7h/24/9 tại Tà Lài là 122,58m (trên BĐ1 0,08m)	Mực nước tại Tà Lài tiếp tục xuống.



6. Bảng mực nước thực đo và dự báo

6.1. Khu vực Trung Bộ

Sông	Trạm	Mực nước thực đo (cm)			Mực nước dự báo (cm)	
		19h-23/09	7h-24/09		19h-24/09	7h-25/09
Mã	Giàng	38	69	↑	45	↓
Cả	Nam Đàn	85	42	↑	75	↑
La	Linh Cảm	61	25	↑	75	↑
Gianh	Mai Hóa	45	45	↑	40	↓
Hương	Kim Long	41	35	→	40	↑
Thu Bồn	Câu Lâu	29	38	↓	25	↓
Trà Khúc	Trà Khúc	0	43	↑	5	↓
Kôn	Thạch Hòa	455	448	↓	445	↓
Ba	Phú Lâm	-1	27	↓	-20	↓

6.2. Khu vực Nam Bộ

Sông	Trạm	Mực nước cao nhất ngày (cm)					
		Thực đo	Dự báo				
		23/09	24/09	25/09	26/09	27/09	28/09
Sông Tiền	Tân Châu	339 ↓	342 ↑	346 ↑	350 ↑	354 ↑	358 ↑
Sông Hậu	Châu Đốc	296 ↓	303 ↑	306 ↑	309 ↑	312 ↑	315 ↑

Tin phát lúc: 10h30'

Duyệt bản tin: Phùng Tiến Dũng

**PHÒNG DỰ BÁO THỦY VĂN TRUNG BỘ,
TÂY NGUYÊN VÀ NAM BỘ**

Dự báo viên: Huệ, Trang, Tùng, Vân, Thắng