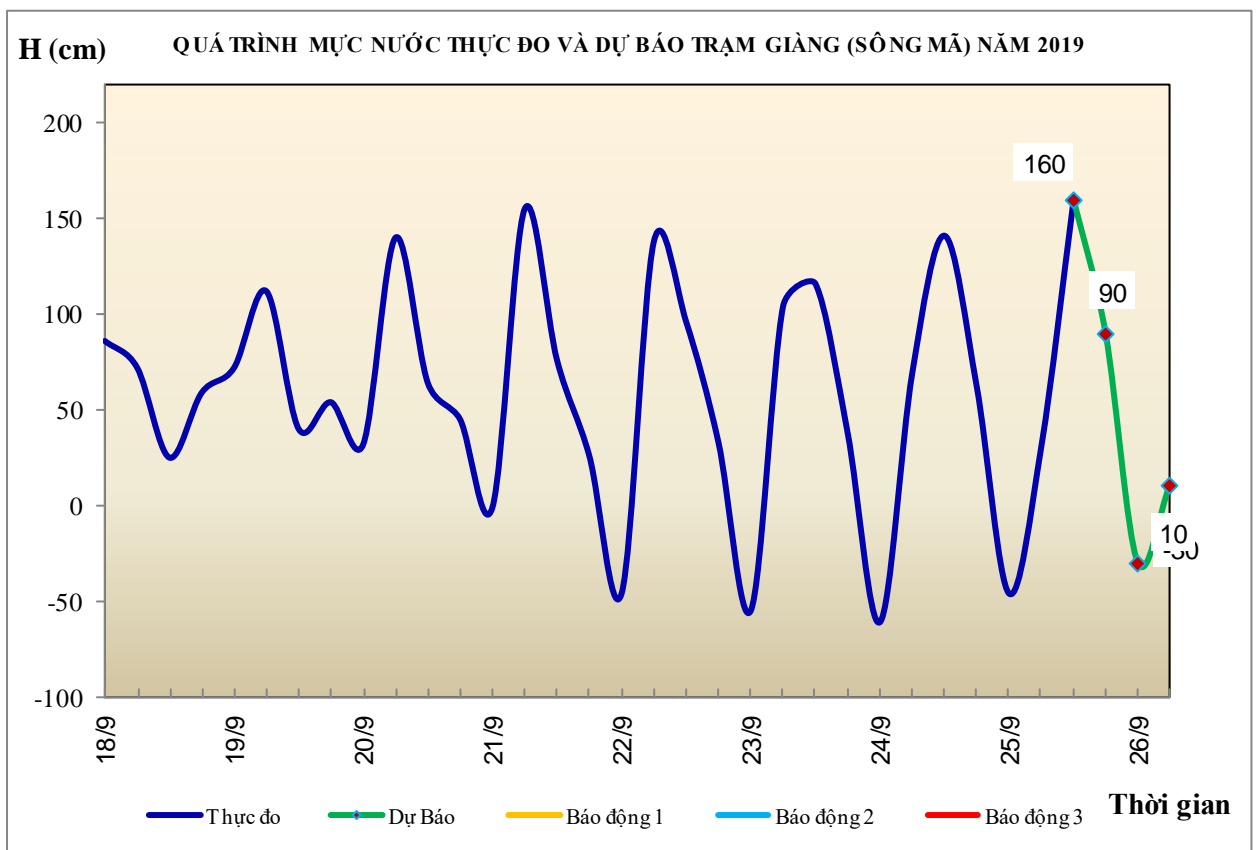


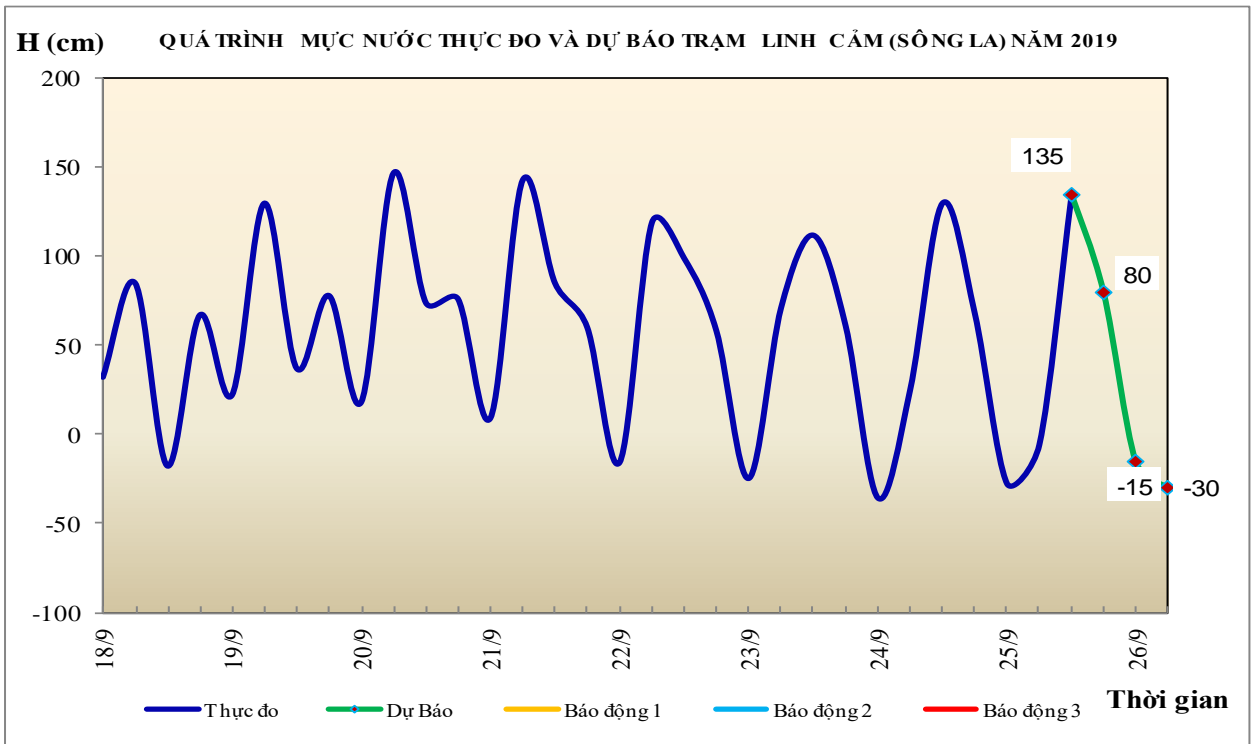
Hà Nội, ngày 25 tháng 9 năm 2019

BẢN TIN DỰ BÁO THỦY VĂN HẠN NGẮN CÁC SÔNG TRUNG BỘ, TÂY NGUYÊN VÀ NAM BỘ

1. Khu vực Bắc Trung Bộ

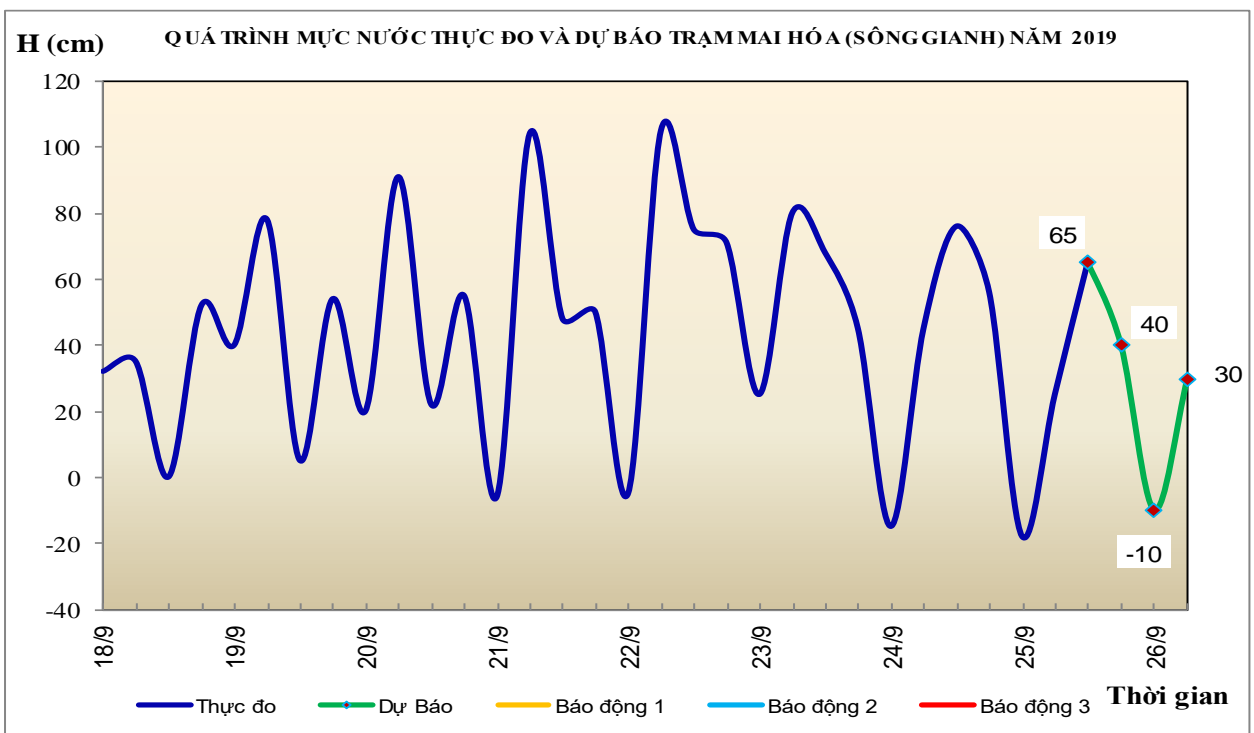
Tóm tắt tình hình 24 giờ qua	Dự báo 24 giờ tới
1.1. Sông Bưởi: Mức nước biến đổi chậm	Mức nước biến đổi chậm
1.2. Sông Mã: Mức nước trung, thượng lưu dao động theo điều tiết của hồ thủy điện, hạ lưu biến đổi theo triều	Mức nước trung, thượng lưu dao động theo điều tiết của hồ thủy điện, hạ lưu biến đổi theo triều
1.3. Sông Chu: Mức nước biến đổi chậm	Mức nước dao động theo điều tiết hồ chứa
1.4. Sông Cả: Mức nước trung, thượng lưu biến đổi theo điều tiết của hồ thủy điện; hạ lưu dao động theo triều	Mức nước trung, thượng lưu biến đổi theo điều tiết của hồ thủy điện; hạ lưu dao động theo triều
1.5. Sông La: Mức nước sông Ngàn Sâu, Ngàn Phố biến đổi chậm; hạ lưu sông La dao động theo triều.	Mức nước sông Ngàn Sâu, Ngàn Phố biến đổi chậm; hạ lưu sông La dao động theo triều.





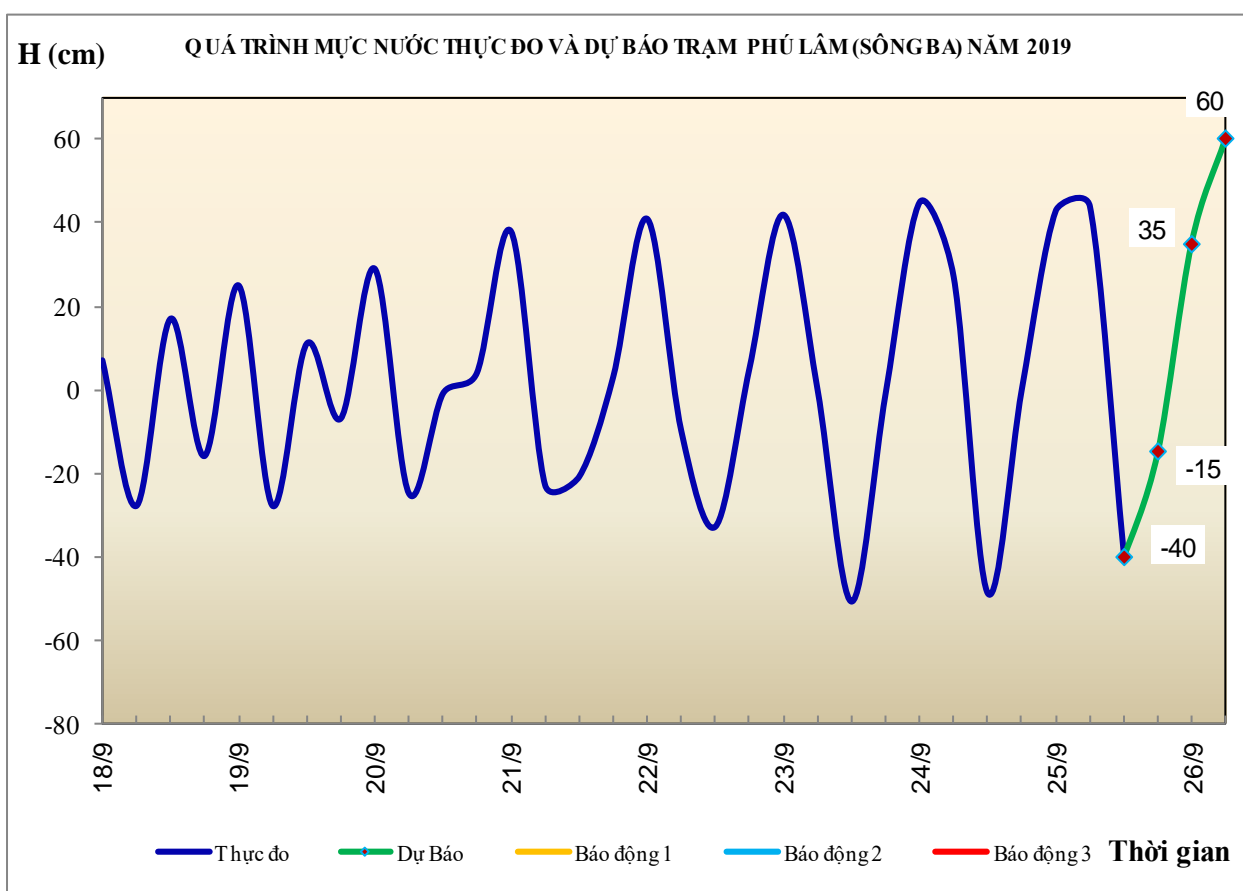
2. Khu vực Trung Trung Bộ

Tóm tắt tình hình 24 giờ qua	Dự báo 24 giờ tới
2.1. Sông Gianh: Mức nước biến đổi chậm.	Mức nước biến đổi chậm.
2.2. Sông Hương: Mức nước biến đổi chậm	Mức nước biến đổi chậm
2.3. Sông Vu Gia - Thu Bồn: Mức nước biến đổi chậm	Mức nước biến đổi chậm
2.4. Sông Trà Khúc: Mức nước biến đổi chậm	Mức nước biến đổi chậm
2.5. Các sông khác: Mức nước biến đổi chậm	Mức nước các sông ở Quảng Bình đến Thừa Thiên Huế có dao động, các sông khác biến đổi chậm



3. Khu vực Nam Trung Bộ

Tóm tắt tình hình 24 giờ qua	Dự báo 24 giờ tới
3.1. Sông Kôn: Mức nước biến đổi chậm	Mức nước biến đổi chậm
3.2. Sông Ba: Thượng, trung lưu biến đổi chậm, hạ lưu dao động theo điều tiết của thủy điện.	Thượng, trung lưu có dao động, hạ lưu dao động theo điều tiết của thủy điện.
3.3. Sông Cái Nha Trang: Mức nước biến đổi chậm.	Mức nước biến đổi chậm.
3.4. Các sông khác: Mức nước trên các sông có dao động nhỏ.	Mức nước trên các sông có dao động nhỏ.

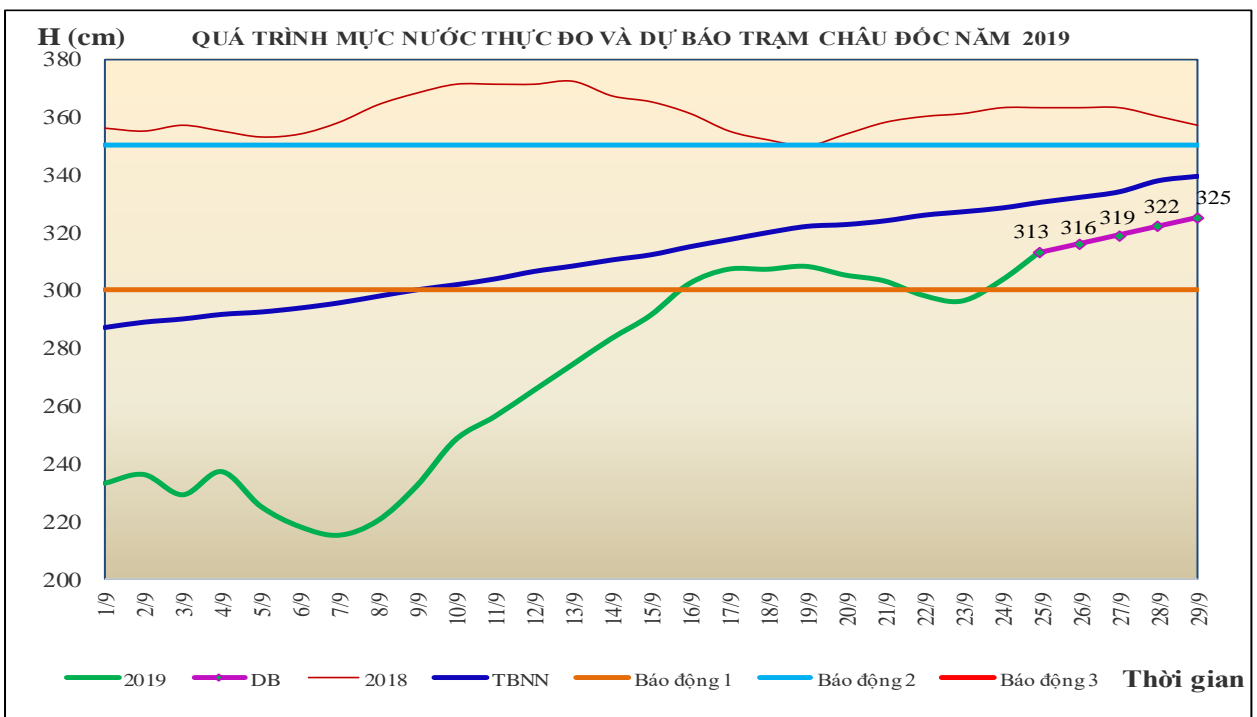
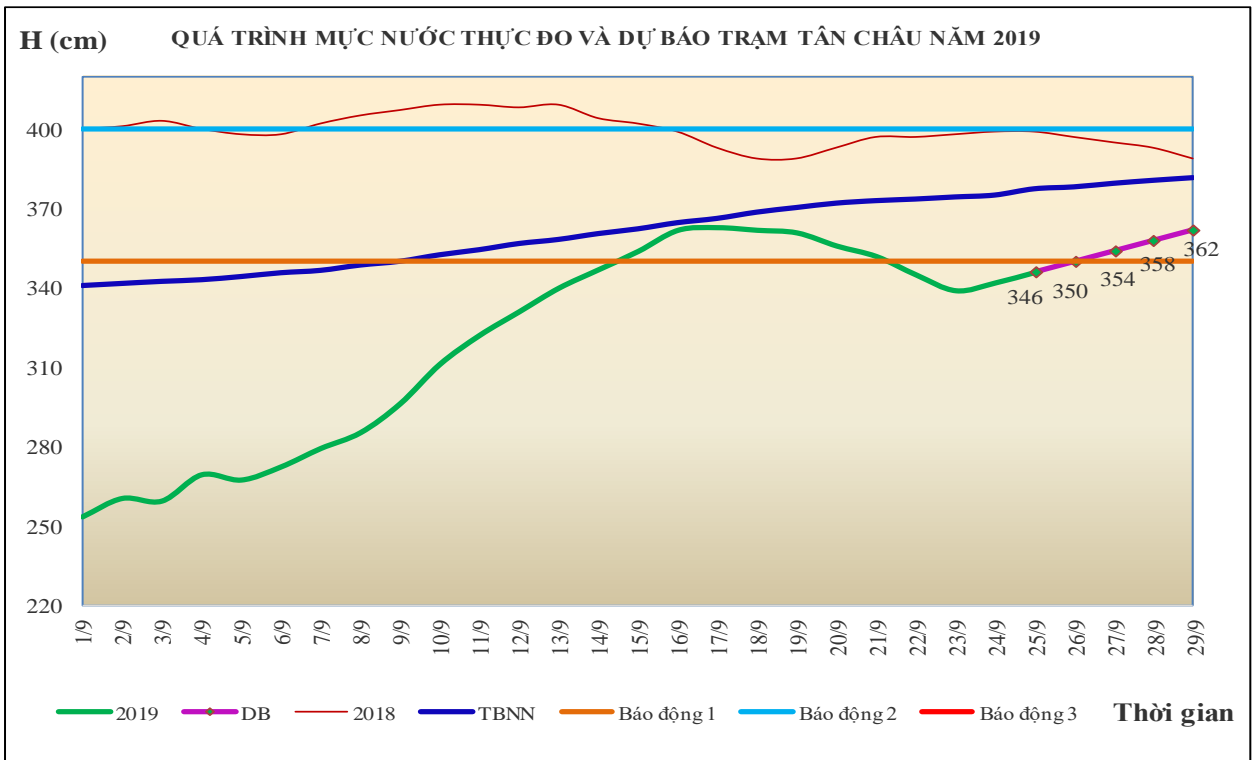


4. Khu vực Tây Nguyên

Tóm tắt tình hình 24 giờ qua	Dự báo 24 giờ tới
4.1. Sông Sê San: Mức nước các sông biến đổi chậm	Mức nước các sông biến đổi chậm
4.2. Sông Srêpôk: Mức nước sông Srêpôk dao động theo điều tiết hồ chứa; mức nước sông Krông Ana biến đổi chậm.	Mức nước sông Srêpôk dao động theo điều tiết hồ chứa; mức nước sông Krông Ana biến đổi chậm.
4.3. Các sông khác: Mức nước các sông có dao động	Mức nước các sông có dao động

5. Khu vực Nam Bộ

Tóm tắt tình hình 24 giờ qua	Dự báo
Mức nước sông Cửu Long đang lên theo triều. Mức nước cao nhất sáng nay 25/9, trên sông Tiền tại Tân Châu 3,46m (dưới BĐ1 0,04m), tại Mỹ Thuận 1,89m (trên BĐ3 0,08m); trên sông Hậu tại Châu Đốc 3,13m (trên BĐ1 0,13m), tại Cần Thơ 1,79 (ở mức BĐ2), tại Long Xuyên 2,39m (trên BĐ2 0,19m).	Mức nước sông Cửu Long tiếp tục lên theo triều. Đến ngày 29/9, mực nước cao nhất ngày tại Tân Châu lên mức 3,62m, (trên BĐ1 0,12m); tại Châu Đốc lên mức 3,25m (trên BĐ1 0,25m), tại các trạm hạ lưu lên mức BĐ2-BĐ3, có nơi trên BĐ3.
Cảnh báo: Nguy cơ xảy ra ngập lụt ở các vùng trũng thấp, vùng ven sông, vùng ngoài đê bao và sạt lở bờ sông tại các tỉnh An Giang, Đồng Tháp.	



6.1. Khu vực Trung Bộ

Sông	Trạm	Mức nước thực đo (cm)			Mức nước dự báo (cm)			
		19h-24/09	7h-25/09		19h-25/09		7h-26/09	
Mã	Giàng	62	31	↑	90	↑	10	↓
Cả	Nam Đàn	95	26	↑	110	↑	5	↓
La	Linh Cảm	68	-6	↑	80	↑	-30	↓
Gianh	Mai Hóa	56	25	↑	40	↑	30	↓
Hương	Kim Long	40	36	↓	40	↑	35	↓
Thu Bồn	Câu Lâu	26	56	↓	24	↓	60	↑
Trà Khúc	Trà Khúc	-6	54	↑	-1	↓	45	↑
Kôn	Thạch Hòa	440	435	↓	433	↓	430	↓
Ba	Phú Lâm	0	44	↑	-15	↓	60	↑

6.2. Khu vực Nam Bộ

Sông	Trạm	Mức nước cao nhất ngày (cm)					
		Thực đo	Dự báo				
			24/09	25/09	26/09	27/09	28/09
Sông Tiền	Tân Châu	342	346	350	354	358	362
Sông Hậu	Châu Đốc	303	313	316	319	322	325

Tin phát lúc: 10h30'

**PHÒNG DỰ BÁO THỦY VĂN TRUNG BỘ,
TÂY NGUYÊN VÀ NAM BỘ**

Duyệt bản tin: Phùng Tiến Dũng

Dự báo viên: Huệ, Trang, Tùng, Vân, Thắng