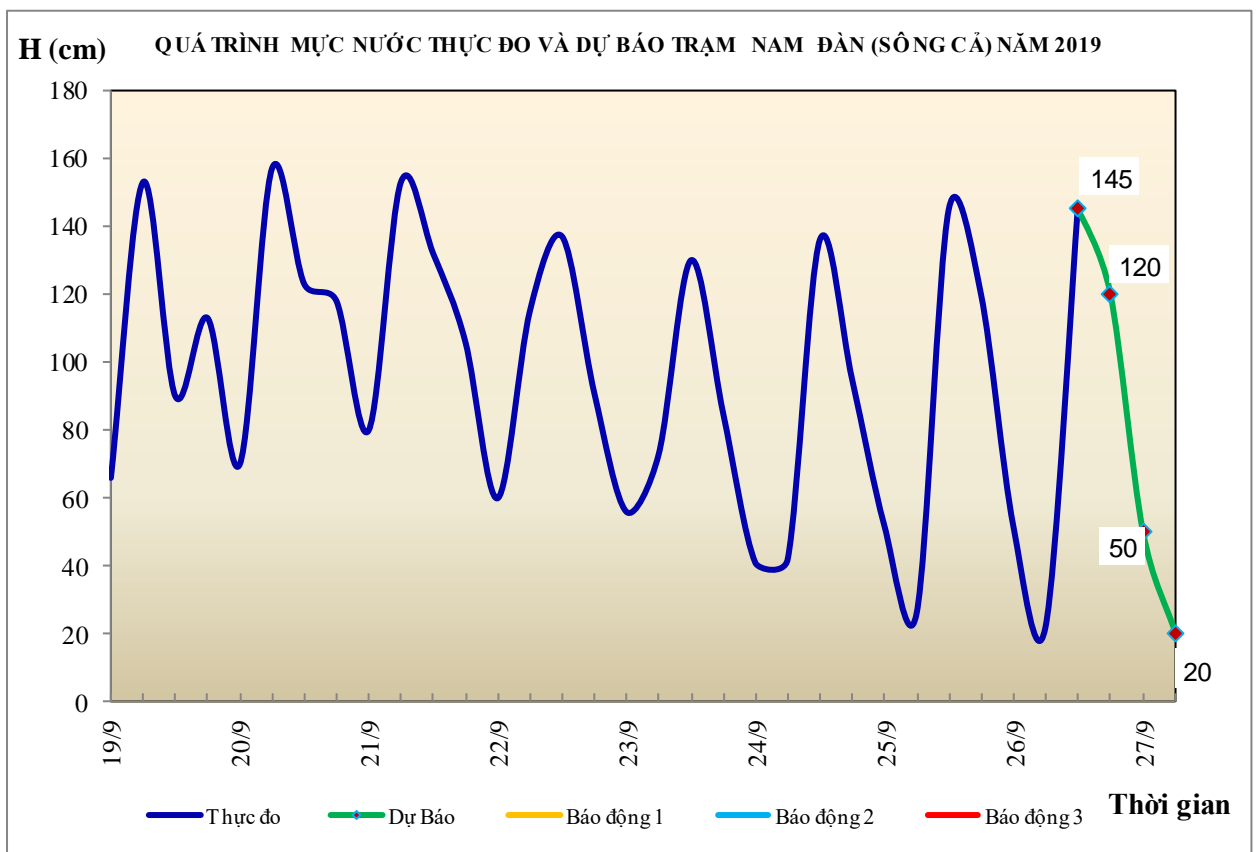


## BẢN TIN DỰ BÁO THỦY VĂN HẠN NGẮN CÁC SÔNG TRUNG BỘ, TÂY NGUYÊN VÀ NAM BỘ

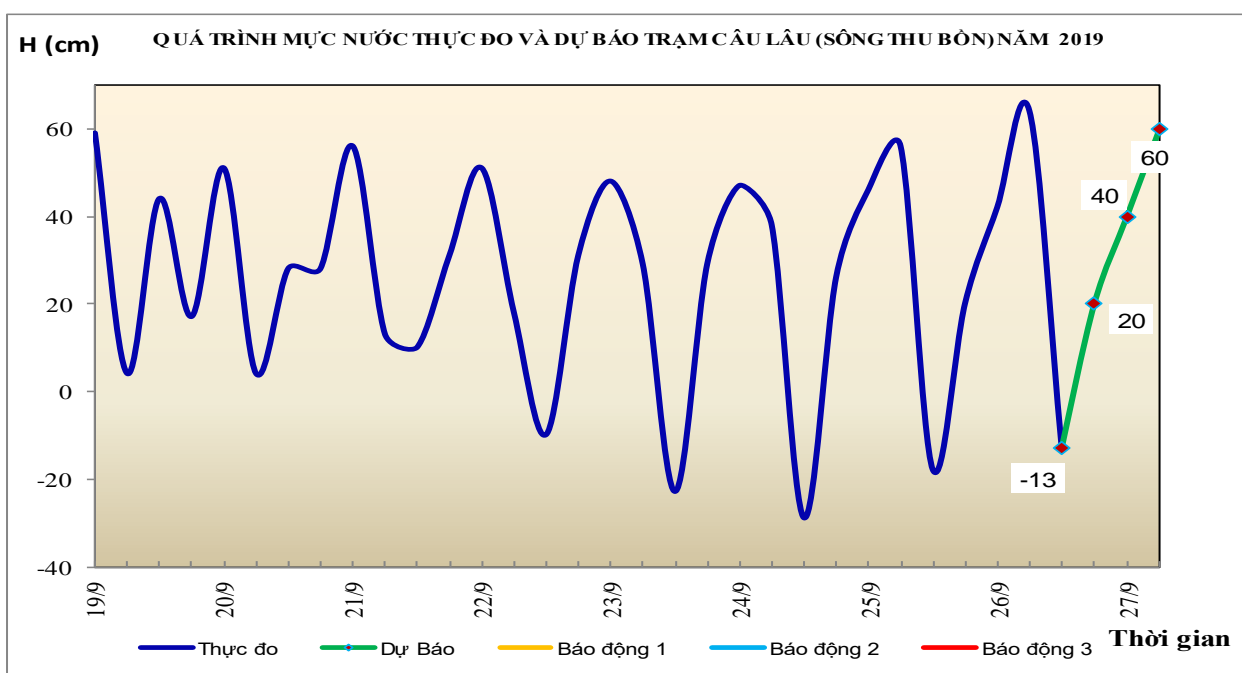
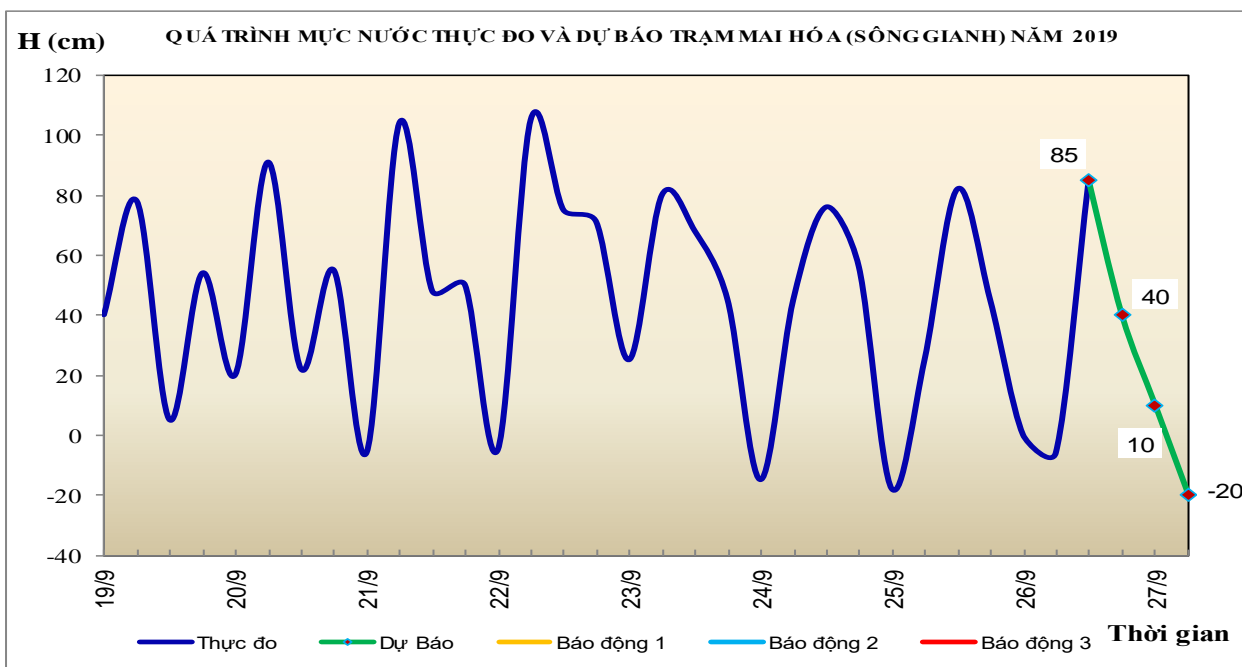
### 1. Khu vực Bắc Trung Bộ

Tóm tắt tình hình 24 giờ qua	Dự báo 24 giờ tới
<b>1.1. Sông Bưởi:</b> Mức nước biến đổi chậm	Mức nước biến đổi chậm
<b>1.2. Sông Mã:</b> Mức nước trung, thượng lưu dao động theo điều tiết của hồ thủy điện, hạ lưu biến đổi theo triều	Mức nước trung, thượng lưu dao động theo điều tiết của hồ thủy điện, hạ lưu biến đổi theo triều
<b>1.3. Sông Chu:</b> Mức nước biến đổi chậm	Mức nước dao động theo điều tiết hồ chứa
<b>1.4. Sông Cả:</b> Mức nước trung, thượng lưu biến đổi theo điều tiết của hồ thủy điện; hạ lưu dao động theo triều	Mức nước trung, thượng lưu biến đổi theo điều tiết của hồ thủy điện; hạ lưu dao động theo triều
<b>1.5. Sông La:</b> Mức nước sông Ngàn Sâu, Ngàn Phố biến đổi chậm; hạ lưu sông La dao động theo triều.	Mức nước thượng lưu biến đổi chậm; hạ lưu sông La dao động theo triều.



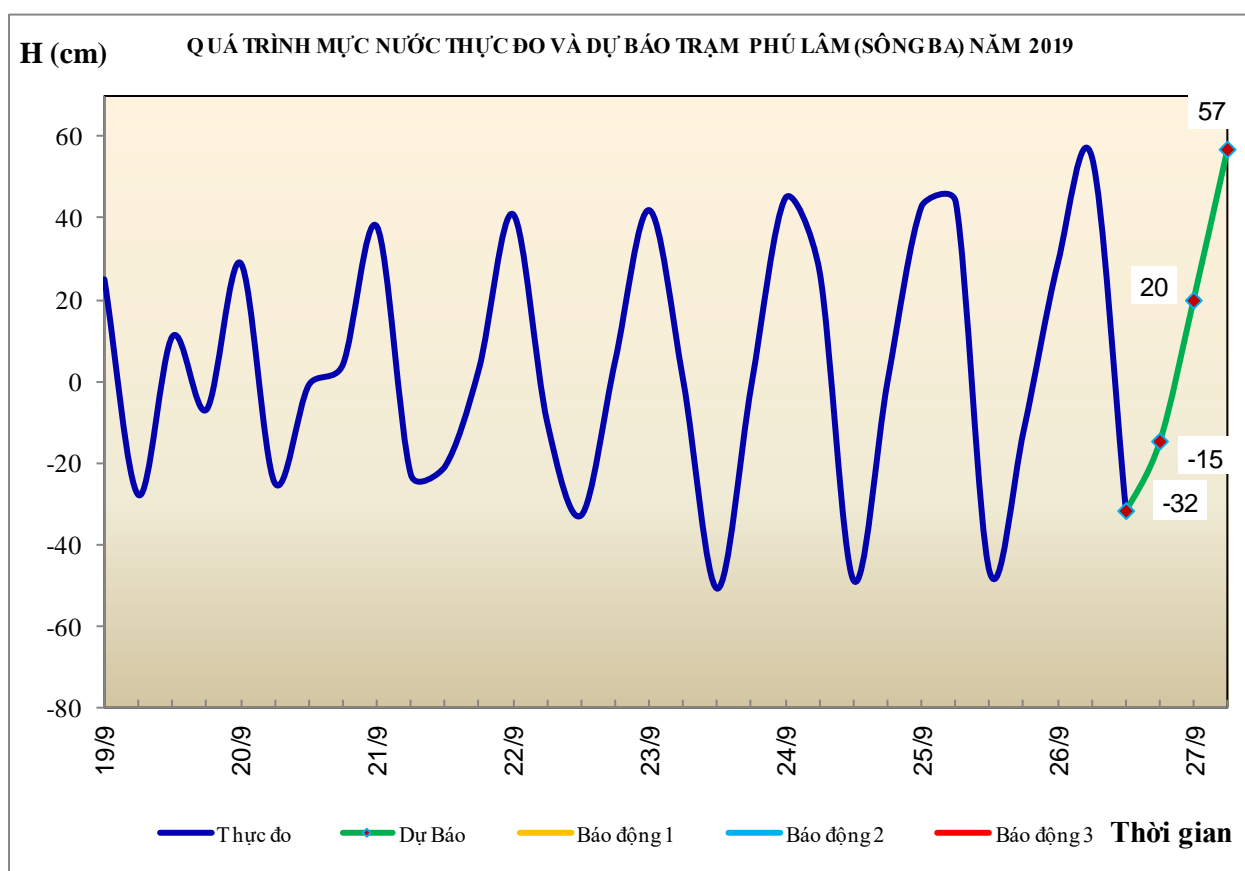
## 2. Khu vực Trung Trung Bộ

Tóm tắt tình hình 24 giờ qua	Dự báo 24 giờ tới
<b>2.1. Sông Gianh:</b> Mức nước biến đổi chậm.	Mức nước biến đổi chậm.
<b>2.2. Sông Hương:</b> Mức nước dao động theo điều tiết hồ chứa.	Mức nước dao động theo điều tiết hồ chứa.
<b>2.3. Sông Vu Gia - Thu Bồn:</b> Mức nước thượng lưu sông Thu Bồn có dao động, hạ lưu và sông Vu Gia biến đổi chậm	Mức nước có dao động
<b>2.4. Sông Trà Khúc:</b> Mức nước có dao động	Mức nước có dao động
<b>2.5. Các sông khác:</b> Mức nước thượng lưu các sông Quảng Nam và Quảng Ngãi có dao động, hạ lưu và các sông khác biến đổi chậm	Mức nước các sông ở Quảng Nam, Quảng Ngãi có dao động.



### 3. Khu vực Nam Trung Bộ

Tóm tắt tình hình 24 giờ qua	Dự báo 24 giờ tới
<b>3.1. Sông Kôn:</b> Mức nước biến đổi chậm	Mức nước biến đổi chậm
<b>3.2. Sông Ba:</b> Thượng, trung lưu biến đổi chậm, hạ lưu dao động theo điều tiết của thủy điện.	Thượng, trung lưu biến đổi chậm, hạ lưu dao động theo điều tiết của thủy điện.
<b>3.3. Sông Cái Nha Trang:</b> Mức nước biến đổi chậm.	Mức nước biến đổi chậm.
<b>3.4. Các sông khác:</b> Mức nước trên các sông có dao động.	Mức nước trên các sông có dao động.

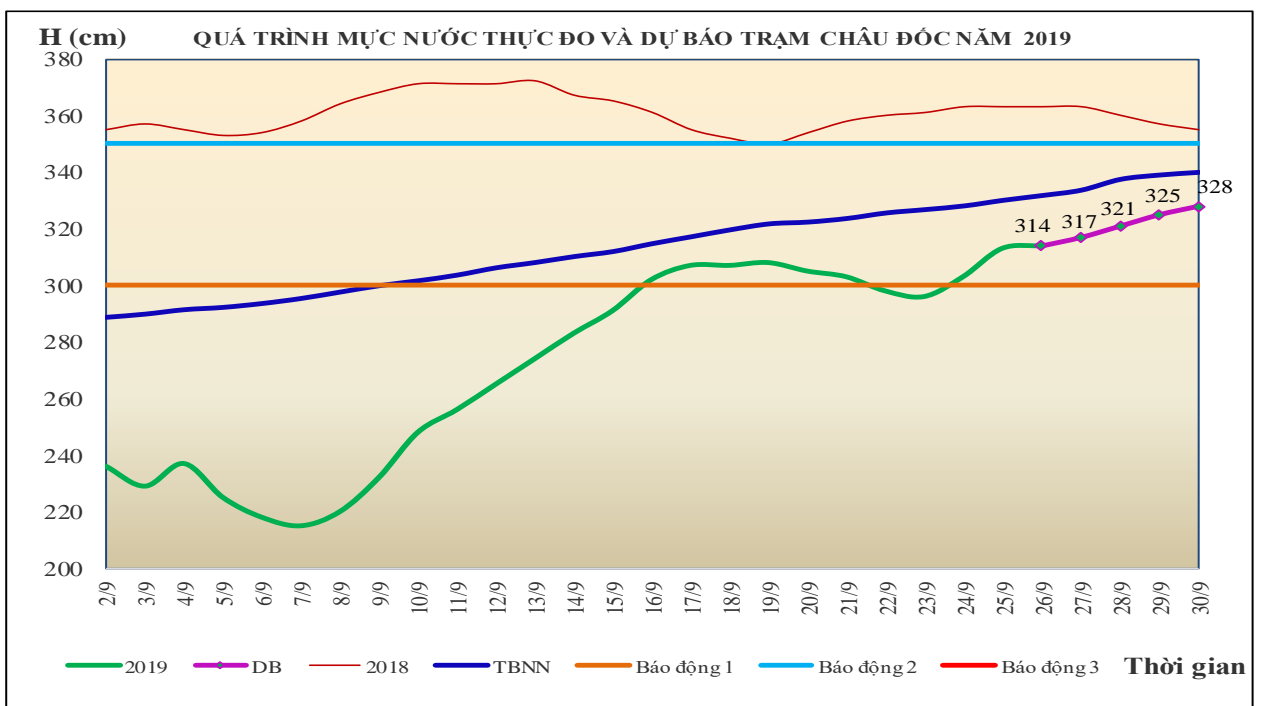
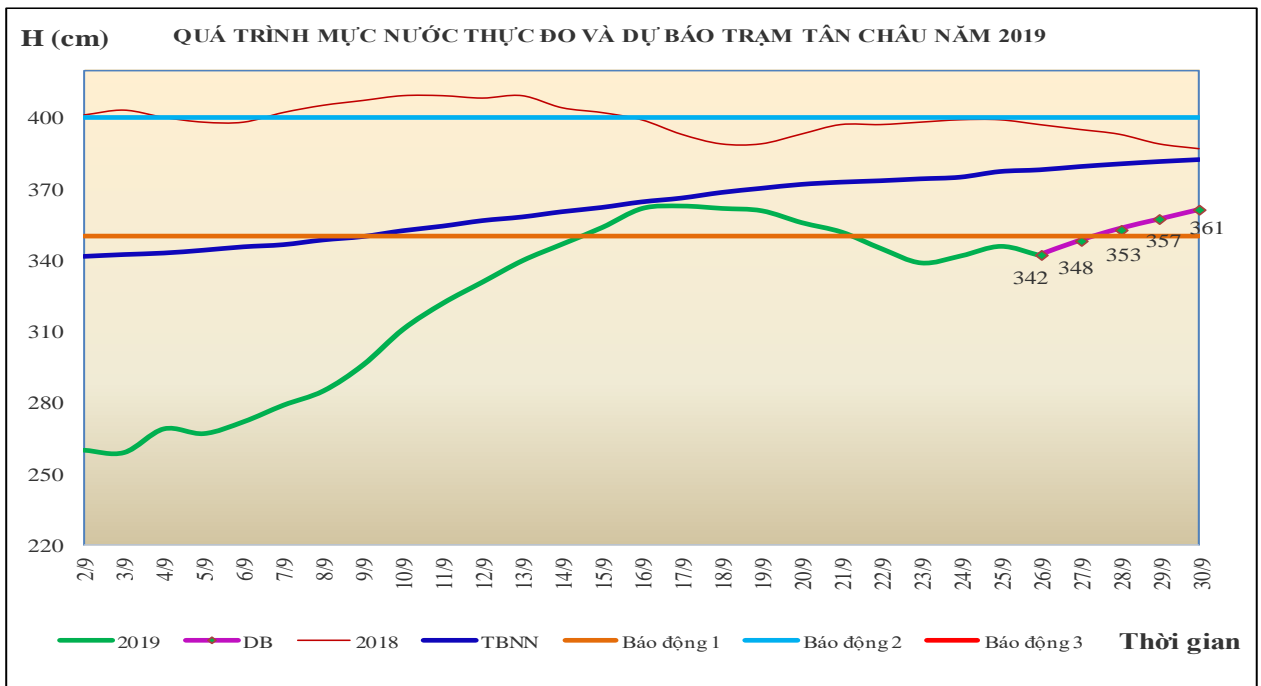


### 4. Khu vực Tây Nguyên

Tóm tắt tình hình 24 giờ qua	Dự báo 24 giờ tới
<b>4.1. Sông Sê San:</b> Mức nước biến đổi chậm	Mức nước biến đổi chậm
<b>4.2. Sông Srêpôk:</b> Mức nước sông Srêpôk dao động theo điều tiết hồ chứa; mực nước sông Krông Ana biến đổi chậm.	Mức nước sông Srêpôk dao động theo điều tiết hồ chứa; mực nước sông Krông Ana biến đổi chậm.
<b>4.3. Các sông khác:</b> Mức nước biến đổi chậm	Mức nước biến đổi chậm

## 5. Khu vực Nam Bộ

Tóm tắt tình hình 24 giờ qua	Dự báo
Mức nước sông Cửu Long đang lên theo triều. Mức nước cao nhất ngày 25/9 trên sông Tiền tại Tân Châu 3,46m, sông Hậu tại Châu Đốc 3,13m. Mức nước cao nhất sáng nay trên sông Hậu tại Long Xuyên 2,37m dưới BĐ3 0,13m, sông Sài Gòn tại Phú An 1,56m trên BĐ3 0,06m.	Mức nước sông Cửu Long tiếp tục lên theo triều. Đến ngày 30/9, mức nước cao nhất ngày tại Tân Châu lên mức 3,61m, trên BĐ1 0,15m; tại Châu Đốc lên mức 3,28m, trên BĐ1 0,28m, tại các trạm hạ lưu lên mức BĐ2-BĐ3, sông Sài Gòn tại Phú An trên BĐ3.
<i><b>Cảnh báo:</b> Nguy cơ xảy ra ngập lụt ở các vùng trũng thấp, vùng ven sông, vùng ngoài đê bao và sạt lở bờ sông tại các tỉnh An Giang, Đồng Tháp.</i>	



## 6. Bảng mực nước thực đo và dự báo

### 6.1. Khu vực Trung Bộ

Sông	Trạm	Mực nước thực đo (cm)			Mực nước dự báo (cm)			
		19h-25/09	7h-26/09		19h-26/09		7h-27/09	
Mã	Giàng	89	-19	↑	90	↑	-20	↓
Cả	Nam Đàn	120	22	↑	120	↑	20	↓
La	Linh Cảm	89	-57	↑	90	↑	-85	↓
Gianh	Mai Hóa	45	-6	↑	40	↑	-20	↓
Hương	Kim Long	44	39	↓	45	↑	40	↓
Thu Bồn	Câu Lâu	20	64	↓	20	↓	60	↑
Trà Khúc	Trà Khúc	-1	80	↑	25	↓	50	↑
Kôn	Thạch Hòa	430	436	↑	445	↑	440	↓
Ba	Phú Lâm	-12	55	↑	-15	↓	57	↑

### 6.2. Khu vực Nam Bộ

Sông	Trạm	Mực nước cao nhất ngày (cm)						
		Thực đo		Dự báo				
		25/09	26/09	27/09	28/09	29/09	30/09	
Sông Tiền	Tân Châu	346 ↑	342 ↓	348 ↑	353 ↑	357 ↑	361 ↑	
Sông Hậu	Châu Đốc	313 ↑	314 ↑	317 ↑	321 ↑	325 ↑	328 ↑	

Tin phát lúc: 10h30'

Duyệt bản tin: Phùng Tiến Dũng

**PHÒNG DỰ BÁO THỦY VĂN TRUNG BỘ,  
TÂY NGUYÊN VÀ NAM BỘ**

Dự báo viên: Huệ, Trang, Tùng, Vân, Thắng