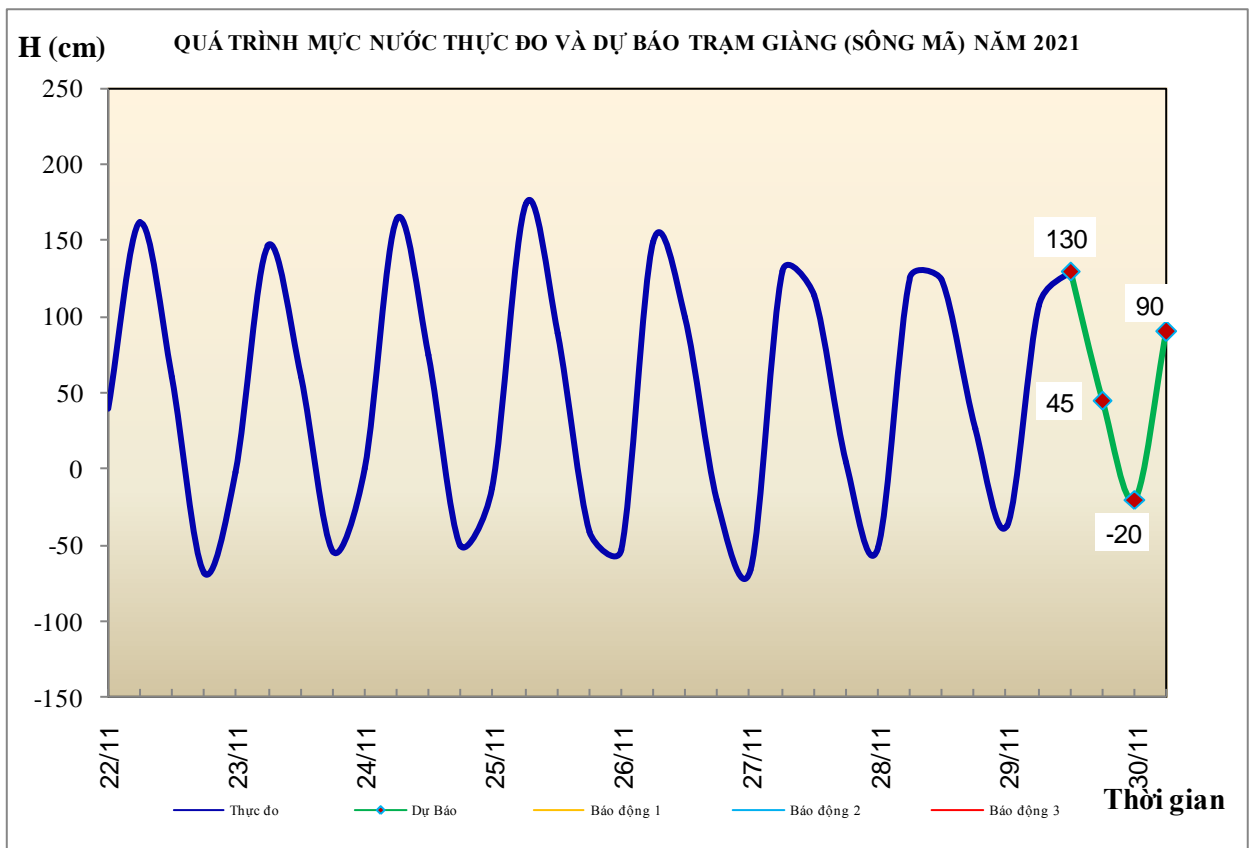


BẢN TIN DỰ BÁO THỦY VĂN HẠN NGẮN CÁC SÔNG TRUNG BỘ, TÂY NGUYÊN VÀ NAM BỘ

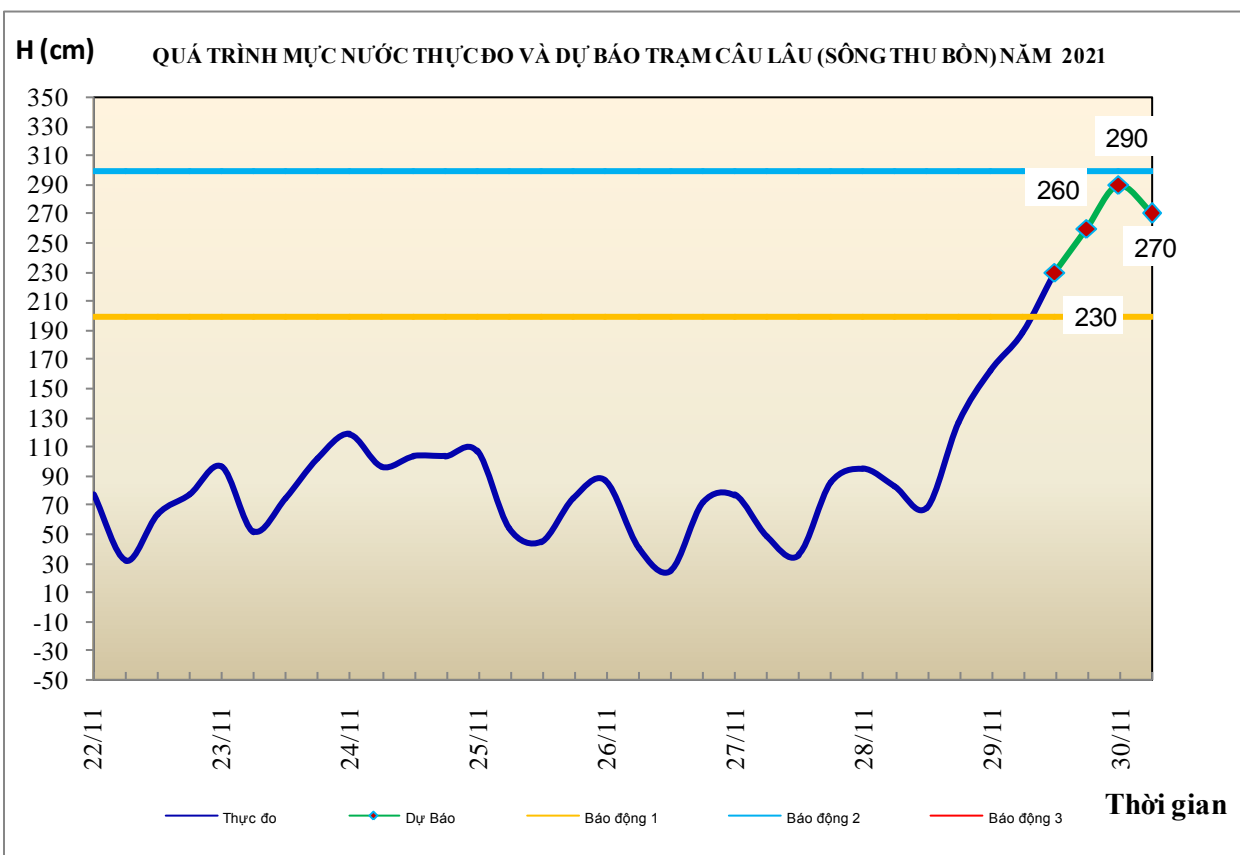
1. Khu vực Bắc Trung Bộ

| Tóm tắt tình hình 24 giờ qua | Dự báo 24 giờ tới |
|---|--|
| 1.1. Sông Bưởi: Mực nước biến đổi chậm | Mực nước biến đổi chậm |
| 1.2. Sông Mã: Mực nước thượng lưu biến đổi chậm, trung lưu dao động theo điều tiết hồ chứa, hạ lưu biến đổi theo triều | Mực nước thượng lưu biến đổi chậm, trung lưu dao động theo điều tiết hồ chứa, hạ lưu tại Giàng dao động theo triều |
| 1.3. Sông Chu: Mực nước sông Chu dao động theo điều tiết hồ chứa | Mực nước sông Chu dao động theo điều tiết hồ chứa |
| 1.4. Sông Cả: Mực nước trung, thượng lưu dao động theo điều tiết hồ chứa, hạ lưu biến đổi theo triều | Mực nước trung, thượng lưu dao động theo điều tiết hồ chứa, hạ lưu biến đổi theo triều |
| 1.5. Sông La: Mực nước sông Ngàn Sâu, Ngàn Phố biến đổi chậm, hạ lưu sông La dao động theo triều | Mực nước sông Ngàn Sâu, Ngàn Phố biến đổi chậm, hạ lưu sông La biến đổi theo triều. |



2. Khu vực Trung Trung Bộ

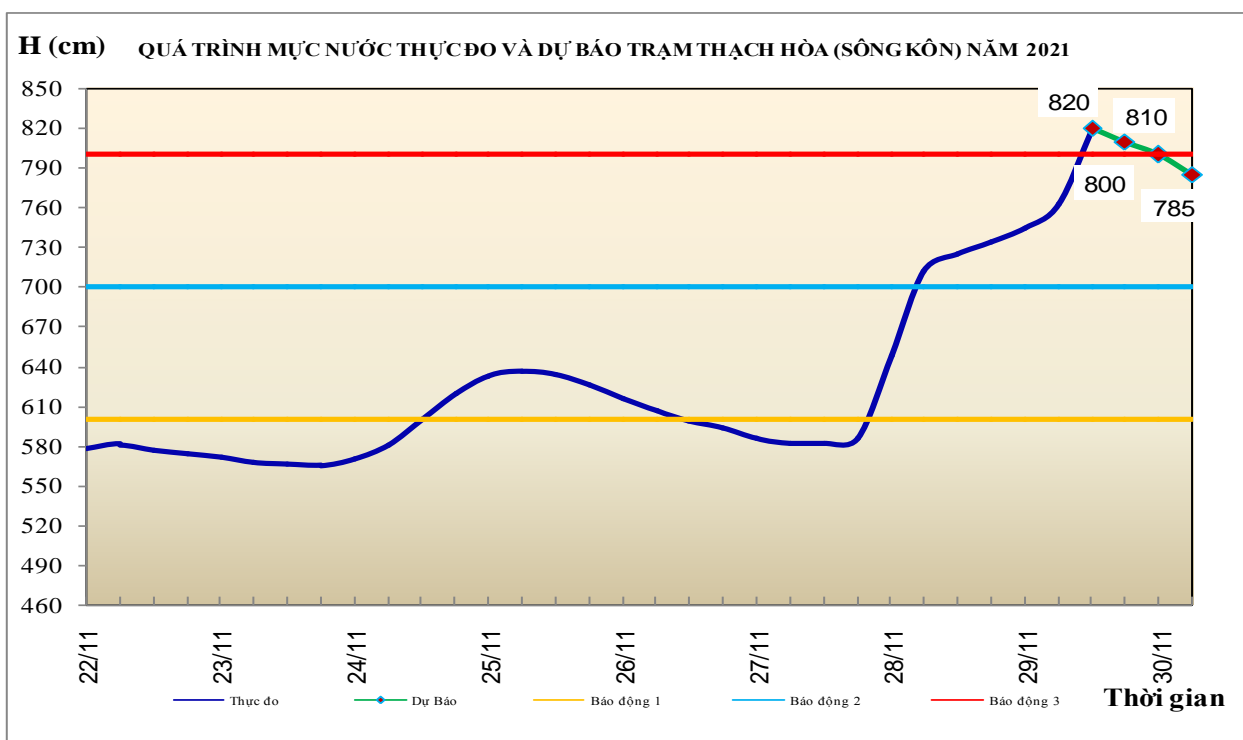
| Tóm tắt tình hình 24 giờ qua | Dự báo 24 giờ tới |
|---|--|
| 2.1. Sông Gianh: Mức nước biến đổi chậm. | Mức nước biến đổi chậm. |
| 2.2. Sông Hương: Mức nước có dao động | Mức nước có dao động |
| 2.3. Sông Vu Gia-Thu Bồn: Lũ thượng lưu sông Vu Gia đã đạt đỉnh và đang xuống; hạ lưu và sông Thu Bồn đang lên. | Lũ trên các sông tiếp tục lên, sau có dao động. |
| 2.4. Sông Trà Khúc: Lũ trên sông đang dao động ở mức trên BĐ2. | Trưa chiều nay (29/11), lũ trên sông lên lại, sau đó xuống chậm |
| 2.5. Các sông khác: Lũ trên thượng lưu sông Quảng Nam đang xuống, hạ lưu đang lên, các sông ở Quảng Ngãi đang dao động ở mức trên BĐ2; các sông ở Thừa Thiên Huế có dao động, các sông khác biến đổi chậm. | Lũ trên thượng lưu sông Quảng Nam tiếp tục xuống, hạ lưu tiếp tục lên, các sông ở Quảng Ngãi sẽ lên lại sau xuống dần, các sông ở Thừa Thiên Huế có dao động, các sông khác biến đổi chậm. |
| Cảnh báo: Từ nay (29/11) đến 01/12, trên các sông từ Thừa Thiên Huế đến Quảng Ngãi có khả năng xuất hiện một đợt lũ. Trong đợt lũ này, đỉnh lũ trên các sông ở Quảng Nam lên mức BĐ1-BĐ2 và trên BĐ2; các sông ở Quảng Ngãi lên mức BĐ2-BĐ3, có sông trên BĐ3. | |



3. Khu vực Nam Trung Bộ

| Tóm tắt tình hình 24 giờ qua | Dự báo 24 giờ tới |
|--|--|
| 3.1. Sông Kôn: Mức nước thượng nguồn đã đạt đỉnh và đang xuống, đỉnh lũ tại trạm Vĩnh Sơn 72,83m (1h 29/11) trên BĐ2 0,33m; trung và hạ lưu đang lên nhanh. | Mức nước thượng lưu có dao động, trung và hạ lưu tiếp tục lên và dao động ở mức BĐ2-BĐ3 và trên BĐ3. |

| | |
|--|---|
| 3.2. Sông Ba: Mực nước thượng trung lưu đang lên, hạ lưu dao động theo điều tiết của hồ chứa và thủy triều. | Mực nước thượng trung lưu có dao động, hạ lưu dao động theo điều tiết của hồ chứa. |
| 3.3. Sông Cái Nha Trang: Mực nước đang lên | Mực nước tiếp tục lên, sau có dao động |
| 3.4. Các sông khác: Mực nước các sông ở Bình Định đến Khánh Hòa đang lên, các sông khác có dao động | Mực nước trên các sông từ Bình Định đến Khánh Hòa tiếp tục lên, các sông khác có dao động |
| Cảnh báo: Từ ngày hôm nay (29/11) đến 01/12, trên các sông từ Bình Định đến Bình Thuận có khả năng xuất hiện một đợt lũ. Trong đợt lũ này, đỉnh lũ trên các sông ở Bình Thuận lên mức báo động (BD)1 và trên BD1; các sông ở Ninh Thuận và sông Ba (Phú Yên) lên mức BD1-BD2 và trên BD2; các sông ở Bình Định, Khánh Hòa, sông Kỳ Lộ (Phú Yên) lên mức BD2-BD3, có sông lên trên BD3. Nguy cơ cao xảy ra lũ quét, sạt lở đất ở vùng núi, ngập lụt vùng trũng thấp, ven sông, khu đô thị tại các tỉnh từ Bình Định đến Bình Thuận. | |

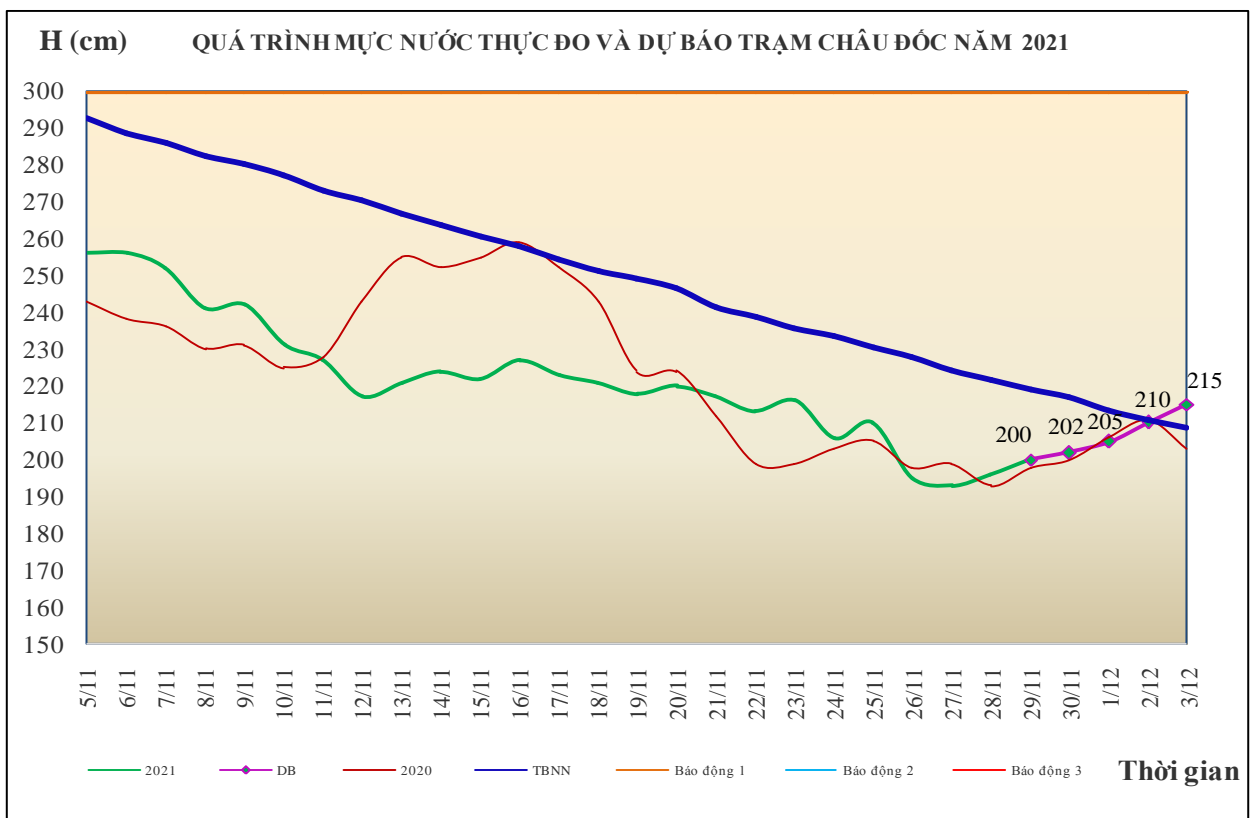
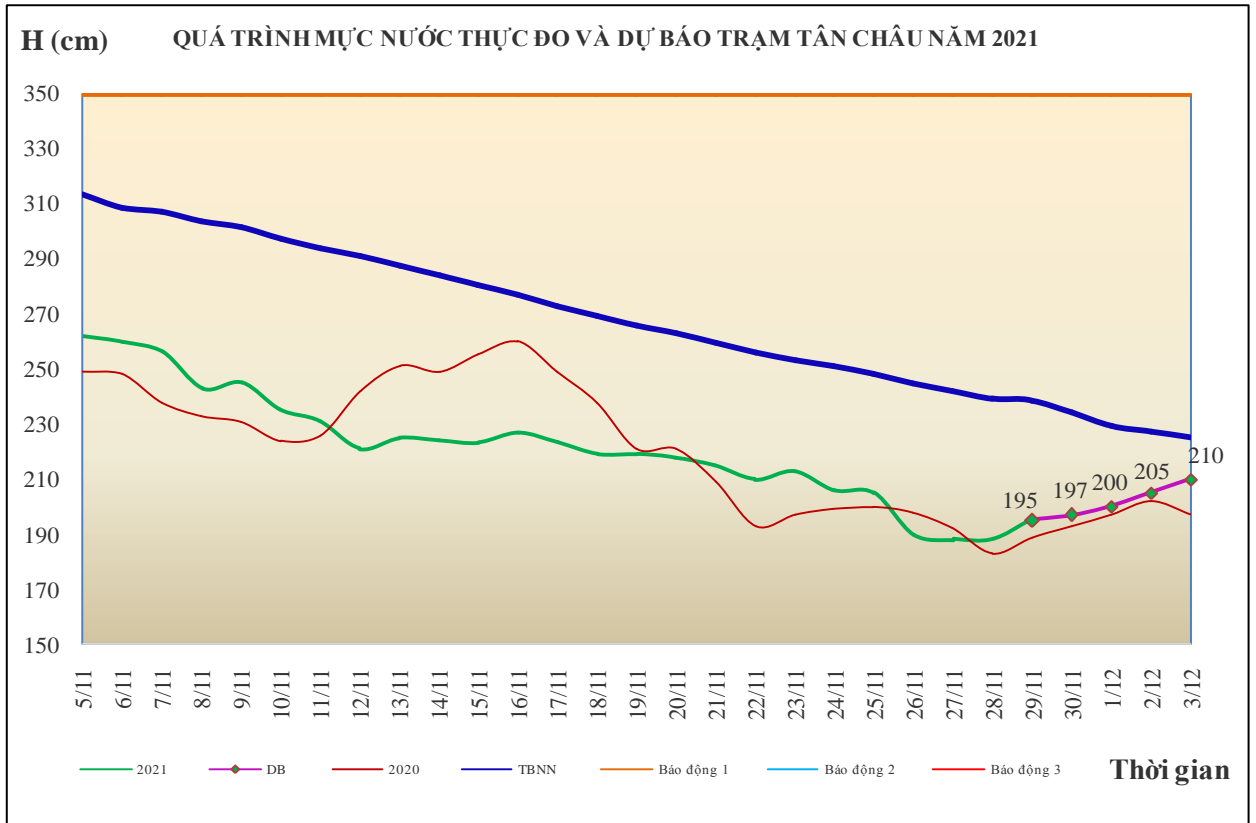


4. Khu vực Tây Nguyên

| Tóm tắt tình hình 24 giờ qua | Dự báo 24 giờ tới |
|--|--|
| 4.1. Sông Sê San: Mực nước trên sông Đăkbla đang lên, các sông khác dao động | Mực nước trên sông Đăkbla tiếp tục lên nhanh, các sông khác có dao động. |
| 4.2. Sông Srêpôk: Mực nước sông Krông Ana biến đổi chậm, các sông khác dao động theo điều tiết hồ chứa. | Mực nước sông Krông Ana lên chậm, các sông khác dao động |
| 4.3. Các sông khác: Mực nước các sông khác dao động. | Mực nước trên các sông, suối nhỏ ở nam Tây Nguyên có khả năng lên, các sông khác dao động. |
| Cảnh báo: Từ hôm nay (29/11) đến ngày 01/12, trên các sông, suối ở khu vực Tây Nguyên tiếp tục có khả năng xuất hiện lũ, đỉnh lũ trên các sông lên mức BD1-BD2, có sông lên trên BD2. Nguy cơ cao xảy ra lũ quét, sạt lở đất vùng núi và ngập úng cục bộ tại các vùng trũng, thấp ven sông tại các tỉnh thuộc khu vực Tây Nguyên. | |

5. Khu vực Nam Bộ

| Tóm tắt tình hình 24 giờ qua | Dự báo |
|--|--|
| 5.1: Sông Cửu Long: Mức nước đầu nguồn sông Cửu Long biến đổi theo triều. Mức nước cao nhất ngày 28/11 trên sông Tiền tại Tân Châu 1,88m; trên sông Hậu tại Châu Đốc 1,96m. | Mức nước đầu nguồn sông Cửu Long tiếp tục biến đổi theo triều. Đến ngày 03/12 mức nước cao nhất ngày tại Tân Châu ở mức 2,10m; tại Châu Đốc ở mức 2,15m. |
| 5.2. Sông Đồng Nai: Mức nước trên sông Đồng Nai biến đổi chậm | Mức nước trên sông Đồng Nai có dao động |



6. Bảng mực nước thực đo và dự báo

6.1. Khu vực Trung Bộ

| Sông | Trạm | Mực nước thực đo (cm) | | | | Mực nước dự báo (cm) | | | | | | | |
|-----------|-----------|-----------------------|-----------|----------|----------|----------------------|---|-----------|---|----------|---|----------|---|
| | | 13h-28/11 | 19h-28/11 | 1h-29/11 | 7h-29/11 | 13h-29/11 | | 19h-29/11 | | 1h-30/11 | | 7h-30/11 | |
| Mã | Giàng | 124 | 27 | -37 | 108 | 130 | ↑ | 45 | ↓ | -20 | ↓ | 90 | ↑ |
| Cả | Nam Đàn | 126 | 74 | -5 | 74 | 130 | ↑ | 95 | ↓ | 5 | ↓ | 65 | ↑ |
| La | Linh Cảm | 123 | 45 | -32 | 72 | 130 | ↑ | 65 | ↓ | -15 | ↓ | 60 | ↑ |
| Gianh | Mai Hóa | 59 | 39 | -18 | 70 | 50 | ↓ | 25 | ↓ | -20 | ↓ | 78 | ↑ |
| Hương | Kim Long | 79 | 83 | 74 | 79 | 82 | ↑ | 85 | ↑ | 88 | ↑ | 90 | ↑ |
| Thu Bồn | Câu Lâu | 68 | 127 | 163 | 188 | 230 | ↑ | 260 | ↑ | 290 | ↑ | 270 | ↓ |
| Trà Khúc | Trà Khúc | 345 | 472 | 540 | 521 | 550 | ↑ | 520 | ↓ | 490 | ↓ | 480 | ↓ |
| Kôn | Thanh Hòa | 725 | 734 | 745 | 762 | 820 | ↑ | 810 | ↓ | 800 | ↓ | 785 | ↓ |
| Ba | Phú Lâm | 25 | 68 | 89 | 109 | 90 | ↓ | 170 | ↑ | 180 | ↑ | 160 | ↓ |
| Đăkbla | Kon Tum | 51584 | 51577 | 51600 | 51700 | 51850 | ↑ | 51780 | ↓ | 51720 | ↓ | 51800 | ↑ |
| Krông Ana | Giang Sơn | 42033 | 42031 | 42032 | 42032 | 42033 | ↑ | 42035 | ↑ | 42037 | ↑ | 42040 | ↑ |
| Đồng Nai | Tà Lài | 11080 | 11084 | 11080 | 11076 | 11085 | ↑ | 11077 | ↓ | 11087 | ↑ | 11095 | ↑ |

6.2. Khu vực Nam Bộ

| Sông | Trạm | Mực nước cao nhất ngày (cm) | | | | | | |
|-----------|----------|-----------------------------|--------|-------|-------|-------|-------|-------|
| | | Thực đo | Dự báo | | | | | |
| | | | 28/11 | 29/11 | 30/11 | 01/12 | 02/12 | 03/12 |
| Sông Tiền | Tân Châu | 188 → | 195 ↑ | 197 ↑ | 200 ↑ | 205 ↑ | 210 ↑ | |
| Sông Hậu | Châu Đốc | 196 ↑ | 200 ↑ | 202 ↑ | 205 ↑ | 210 ↑ | 215 ↑ | |

Tin phát lúc: 10h30'

**PHÒNG DỰ BÁO THỦY VĂN TRUNG BỘ,
TÂY NGUYÊN VÀ NAM BỘ**

Duyệt bản tin: Phùng Tiến Dũng

Dự báo viên: Huệ, Trang, Tùng, Vân, Thắng