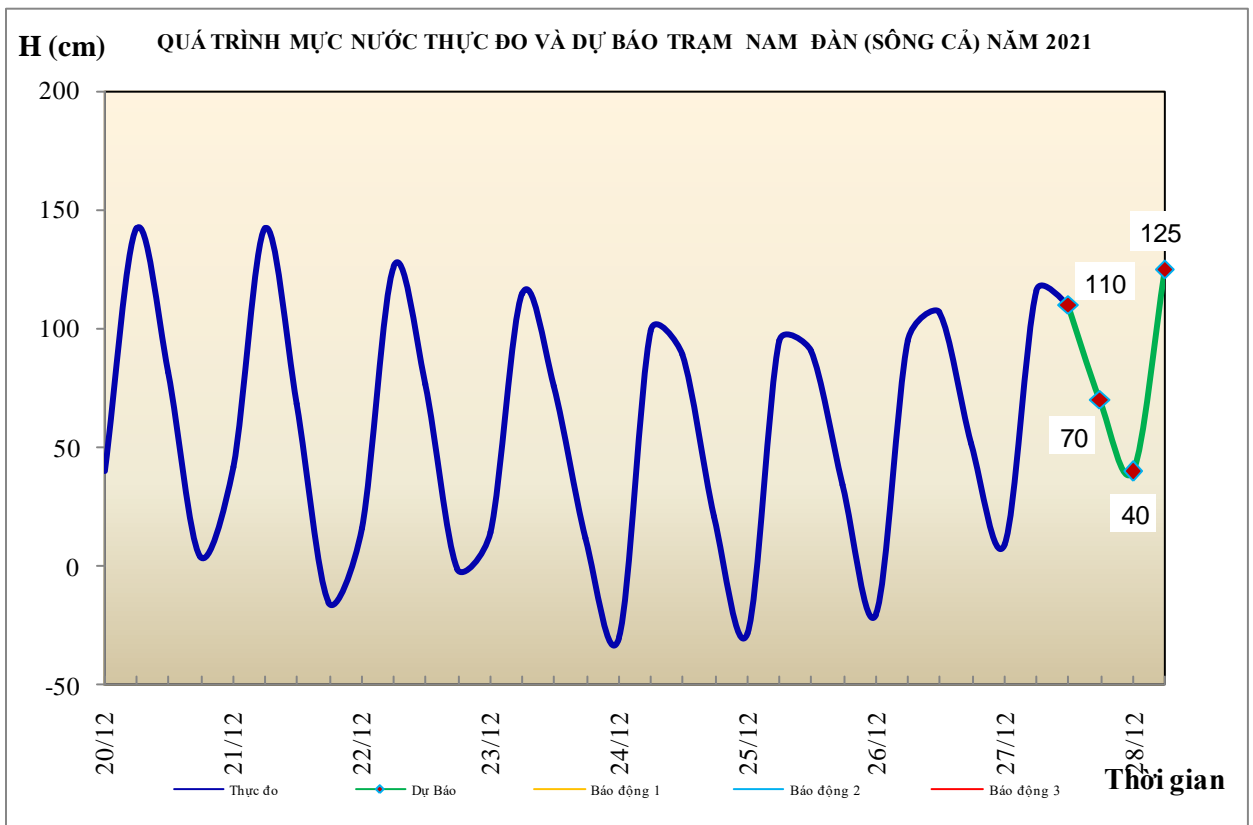


BẢN TIN DỰ BÁO THỦY VĂN HẠN NGẮN CÁC SÔNG TRUNG BỘ, TÂY NGUYÊN VÀ NAM BỘ

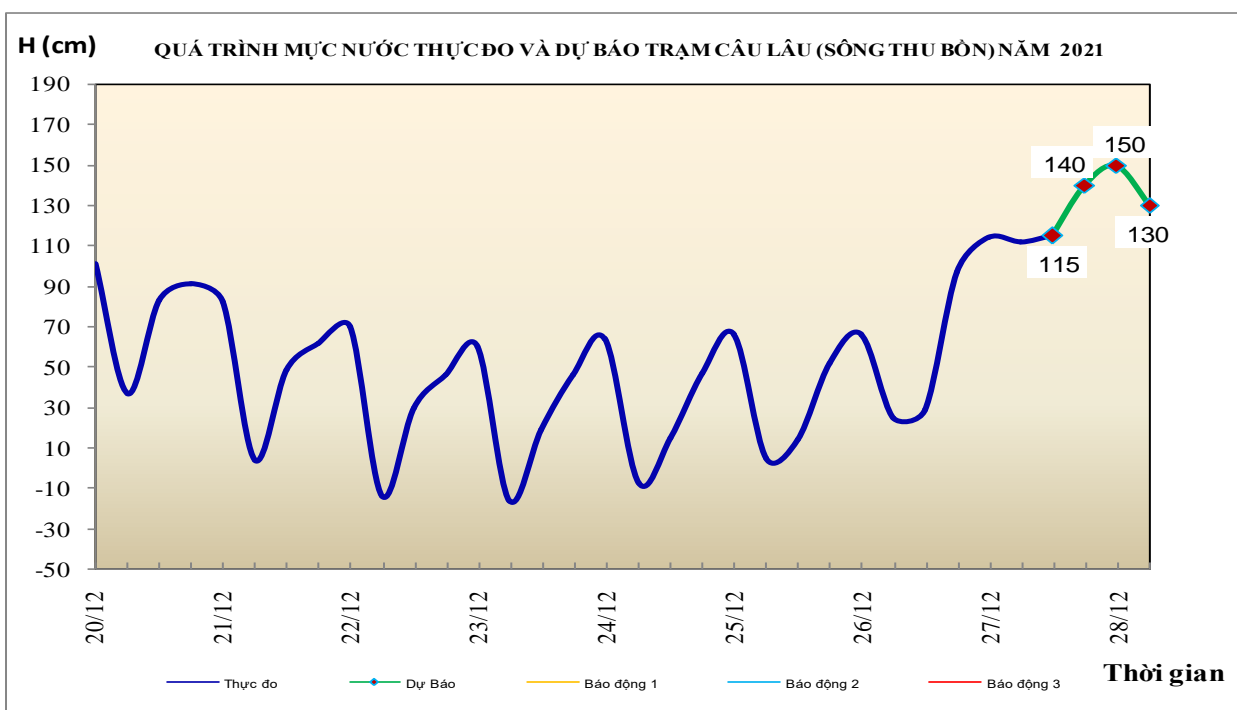
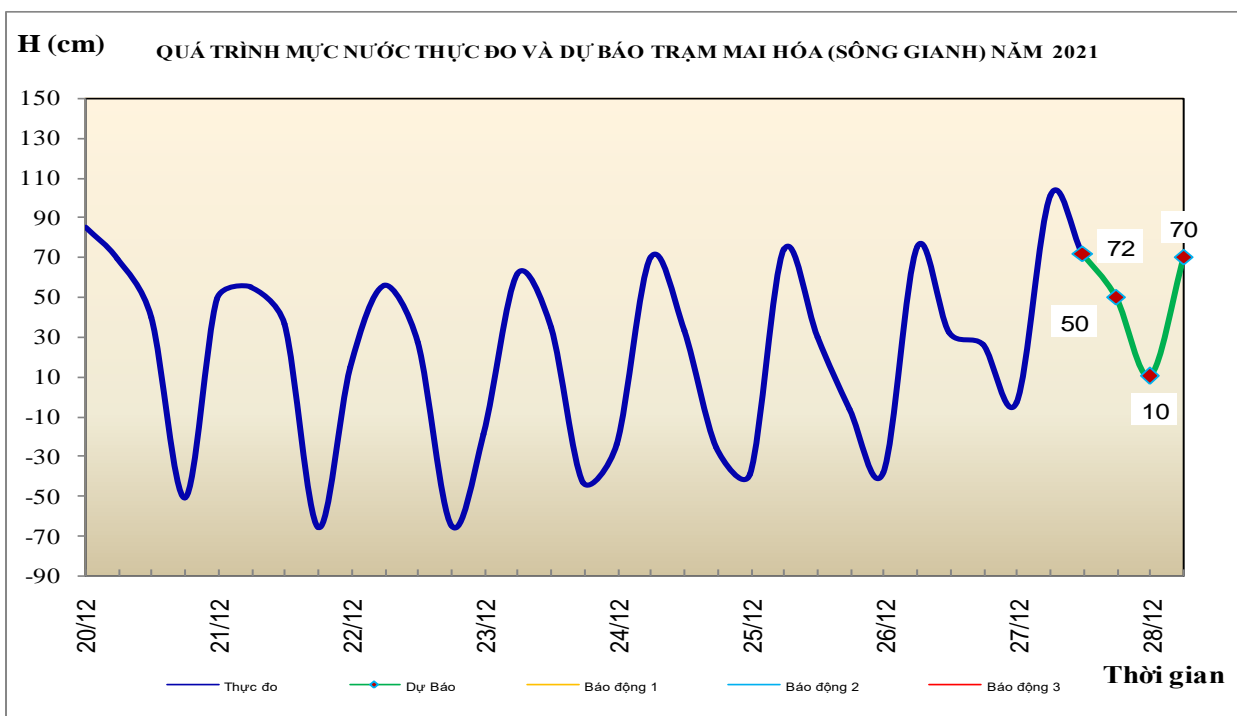
1. Khu vực Bắc Trung Bộ

Tóm tắt tình hình 24 giờ qua	Dự báo 24 giờ tới
1.1. Sông Bưởi: Mức nước biến đổi chậm	Mức nước biến đổi chậm
1.2. Sông Mã: Mức nước thượng lưu biến đổi chậm, trung lưu dao động theo điều tiết hồ chứa, hạ lưu biến đổi theo triều	Mức nước thượng lưu biến đổi chậm, trung lưu dao động theo điều tiết hồ chứa, hạ lưu tại Giàng dao động theo triều
1.3. Sông Chu: Mức nước sông Chu dao động theo điều tiết hồ chứa	Mức nước sông Chu dao động theo điều tiết hồ chứa
1.4. Sông Cả: Mức nước trung, thượng lưu dao động theo điều tiết hồ chứa, hạ lưu biến đổi theo triều	Mức nước trung, thượng lưu dao động theo điều tiết hồ chứa, hạ lưu biến đổi theo triều
1.5. Sông La: Mức nước sông Ngàn Sâu, Ngàn Phố biến đổi chậm, hạ lưu sông La dao động theo triều	Mức nước sông Ngàn Sâu, Ngàn Phố có dao động, hạ lưu sông La biến đổi theo triều.



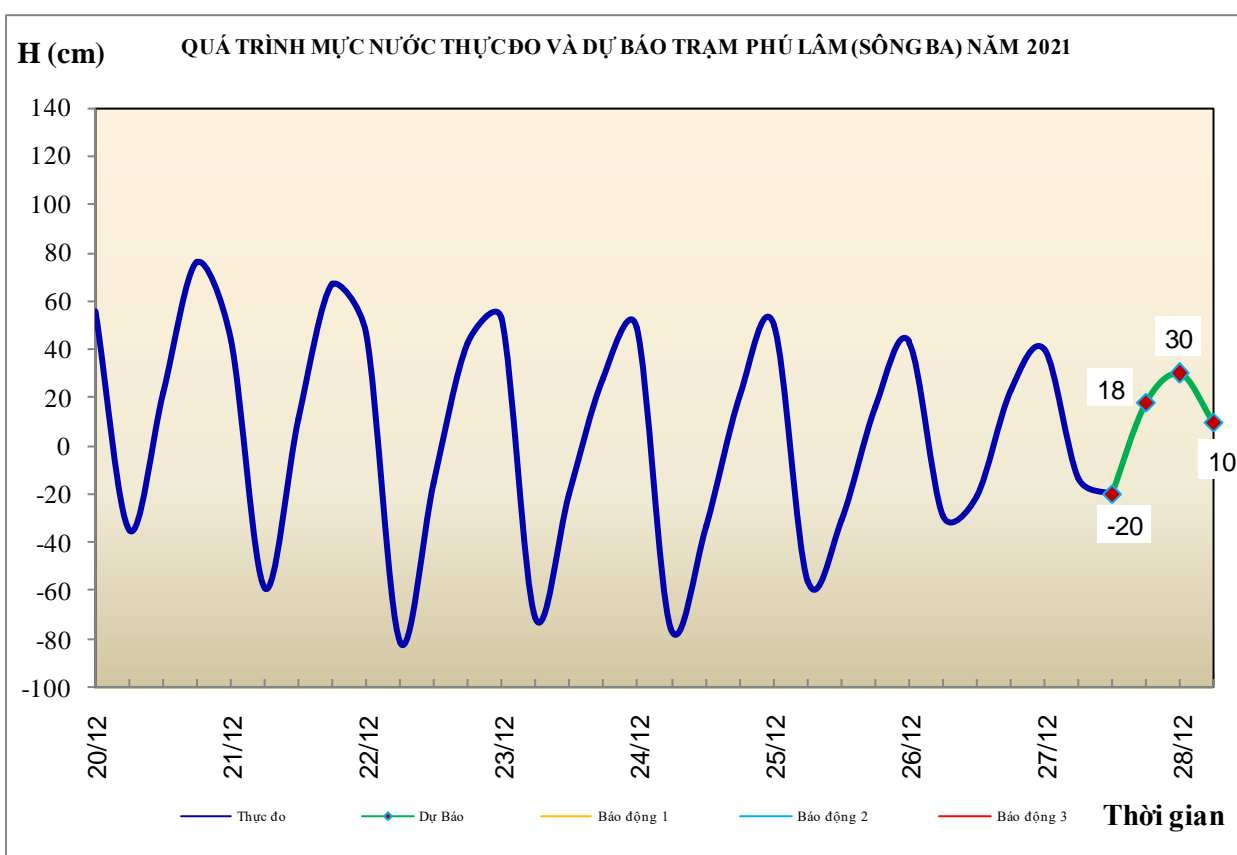
2. Khu vực Trung Trung Bộ

Tóm tắt tình hình 24 giờ qua	Dự báo 24 giờ tới
2.1. Sông Gianh: Mức nước có dao động.	Mức nước thượng lưu có dao động, hạ lưu biến đổi chậm.
2.2. Sông Hương: Mức nước có dao động.	Mức nước có dao động
2.3. Sông Vu Gia-Thu Bồn: Mức nước có dao động.	Mức nước có dao động
2.4. Sông Trà Khúc: Mức nước đã đạt đỉnh và đang xuống.	Mức nước có dao động
2.5. Các sông khác: Mức nước có dao động.	Mức nước có dao động.



3. Khu vực Nam Trung Bộ

Tóm tắt tình hình 24 giờ qua	Dự báo 24 giờ tới
3.1. Sông Côn: Mức nước hạ lưu lên do điều tiết của đập Thạnh Hòa	Mức nước sẽ xuống dần
3.2. Sông Ba: Mức nước thượng, trung lưu có dao động, hạ lưu dao động theo điều tiết của hồ thủy điện và thủy triều	Mức nước thượng, trung lưu có dao động, hạ lưu dao động theo điều tiết của hồ thủy điện và thủy triều
3.3. Sông Cái Nha Trang: Mức nước biến đổi chậm	Mức nước biến đổi chậm
3.4. Các sông khác: Mức nước các sông ở Bình Định có dao động, các sông khác biến đổi chậm	Mức nước các sông Bình Định có dao động, các sông khác biến đổi chậm

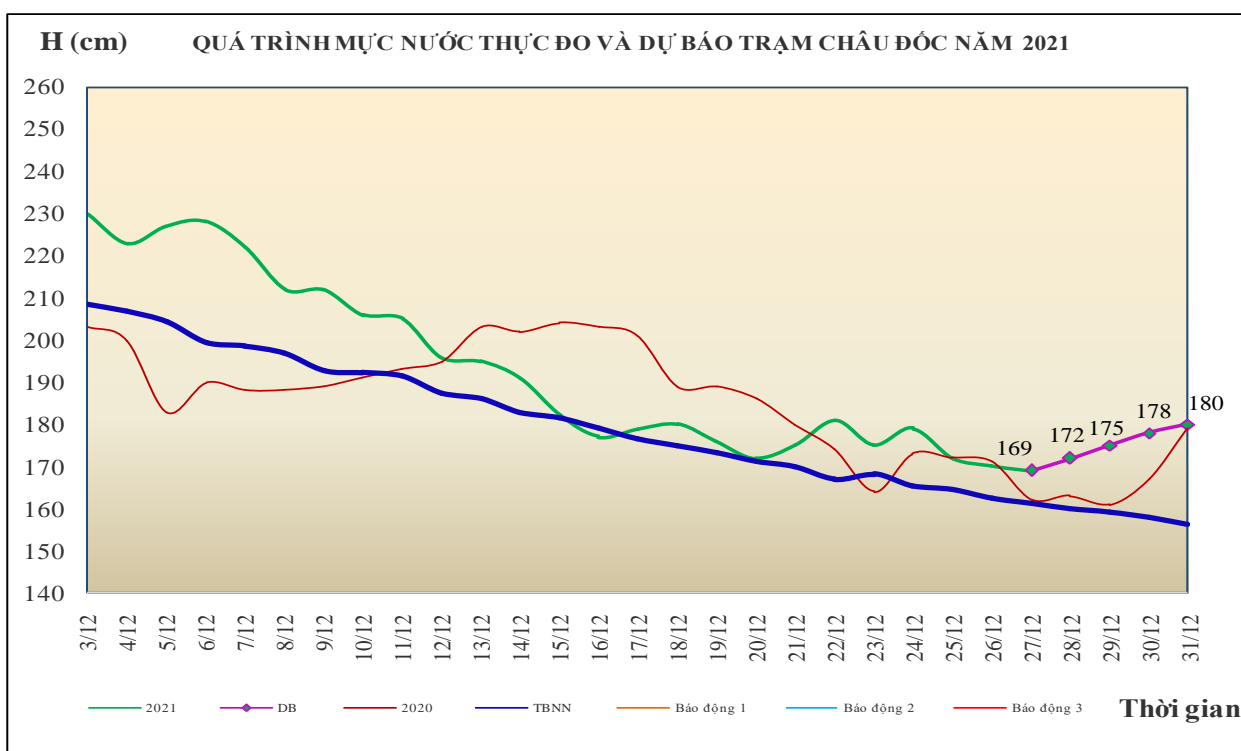
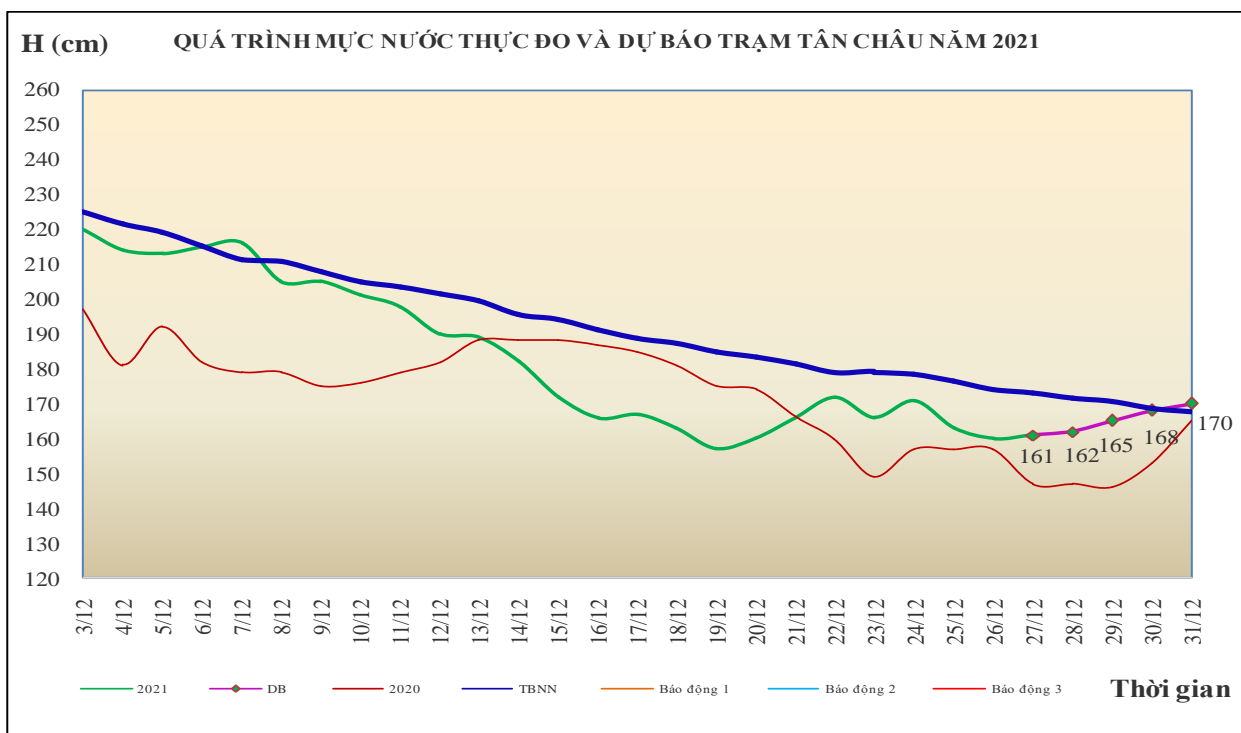


4. Khu vực Tây Nguyên

Tóm tắt tình hình 24 giờ qua	Dự báo 24 giờ tới
4.1. Sông Sê San: Mức nước dao động theo điều tiết hồ chứa thủy điện	Mức nước dao động theo điều tiết hồ chứa thủy điện
4.2. Sông Srêpôk: Mức nước trên các sông biến đổi chậm theo điều tiết hồ chứa thủy điện.	Mức nước trên các sông phổ biến dao động theo điều tiết hồ chứa thủy điện.
4.3. Các sông khác: Mức nước biến đổi chậm.	Mức nước biến đổi chậm

5. Khu vực Nam Bộ

Tóm tắt tình hình 24 giờ qua	Dự báo
5.1. Sông Cửu Long: Mức nước đầu nguồn sông Cửu Long biến đổi theo triều. Mức nước cao nhất ngày 26/12 trên sông Tiền tại Tân Châu 1,60m; trên sông Hậu tại Châu Đốc 1,70m.	Mức nước đầu nguồn sông Cửu Long biến đổi theo triều. Đến ngày 31/12 mức nước cao nhất ngày tại Tân Châu ở mức 1,70m, tại Châu Đốc ở mức 1,80m
5.2. Sông Đồng Nai: Mức nước trên sông Đồng Nai biến đổi chậm	Mức nước trên sông Đồng Nai biến đổi chậm



6. Bảng mực nước thực đo và dự báo

6.1. Khu vực Trung Bộ

Sông	Trạm	Mực nước thực đo (cm)				Mực nước dự báo (cm)							
		13h-26/12	19h-26/12	1h-27/12	7h-27/12	13h-27/12		19h-27/12		1h-28/12		7h-28/12	
Mã	Giàng	104	15	-17	127	125	↓	40	↓	5	↓	110	↑
Cả	Nam Đàn	107	52	9	116	110	↓	70	↓	40	↓	125	↑
La	Linh Cảm	98	37	-9	121	105	↓	60	↓	30	↓	130	↑
Gianh	Mai Hóa	32	26	-3	101	72	↓	50	↓	10	↓	70	↑
Hương	Kim Long	51	84	87	100	115	↑	100	↓	90	↓	75	↓
Thu Bồn	Câu Lâu	29	97	114	112	115	↑	140	↑	150	↑	130	↓
Trà Khúc	Trà Khúc	169	236	245	229	235	↑	240	↑	220	↓	230	↑
Kôn	Thanh Hòa	653	668	672	699	680	↓	665	↓	655	↓	645	↓
Ba	Phú Lâm	-21	23	40	-13	-20	↓	18	↑	30	↑	10	↓
Đăkbla	Kon Tum	51510	51512	51555	51500	51530	↑	51510	↓	51560	↑	51505	↓
Krông Ana	Giang Sơn	41779	41775	41772	41770	41768	↓	41767	↓	41769	↑	41772	↑
Đồng Nai	Tà Lài	11061	11063	11058	11051	11068	↑	11061	↓	11055	↓	11050	↓

6.2. Khu vực Nam Bộ

Sông	Trạm	Mực nước cao nhất ngày (cm)					
		Thực đo		Dự báo			
		26/12	27/12	28/12	29/12	30/12	31/12
Sông Tiền	Tân Châu	160 ↓	161 ↑	162 ↑	165 ↑	168 ↑	170 ↑
Sông Hậu	Châu Đốc	170 ↓	169 ↓	172 ↑	175 ↑	178 ↑	180 ↑

Tin phát lúc: 10h30'

Duyệt bản tin: Phùng Tiến Dũng

PHÒNG DỰ BÁO THỦY VĂN
TRUNG BỘ, TÂY NGUYÊN VÀ NAM BỘ
 Dự báo viên: Huệ, Trang, Tùng, Vân, Thắng