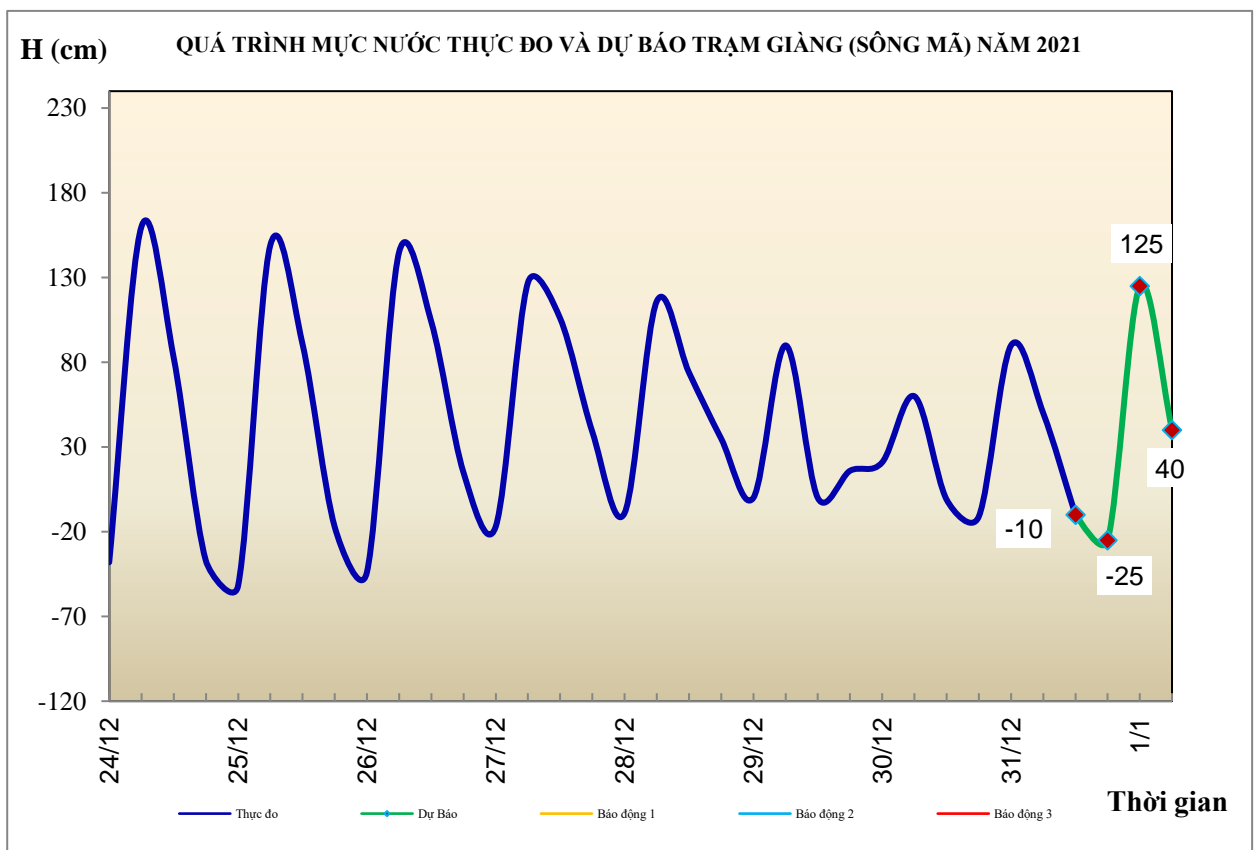


BẢN TIN DỰ BÁO THỦY VĂN HẠN NGẮN CÁC SÔNG TRUNG BỘ, TÂY NGUYÊN VÀ NAM BỘ

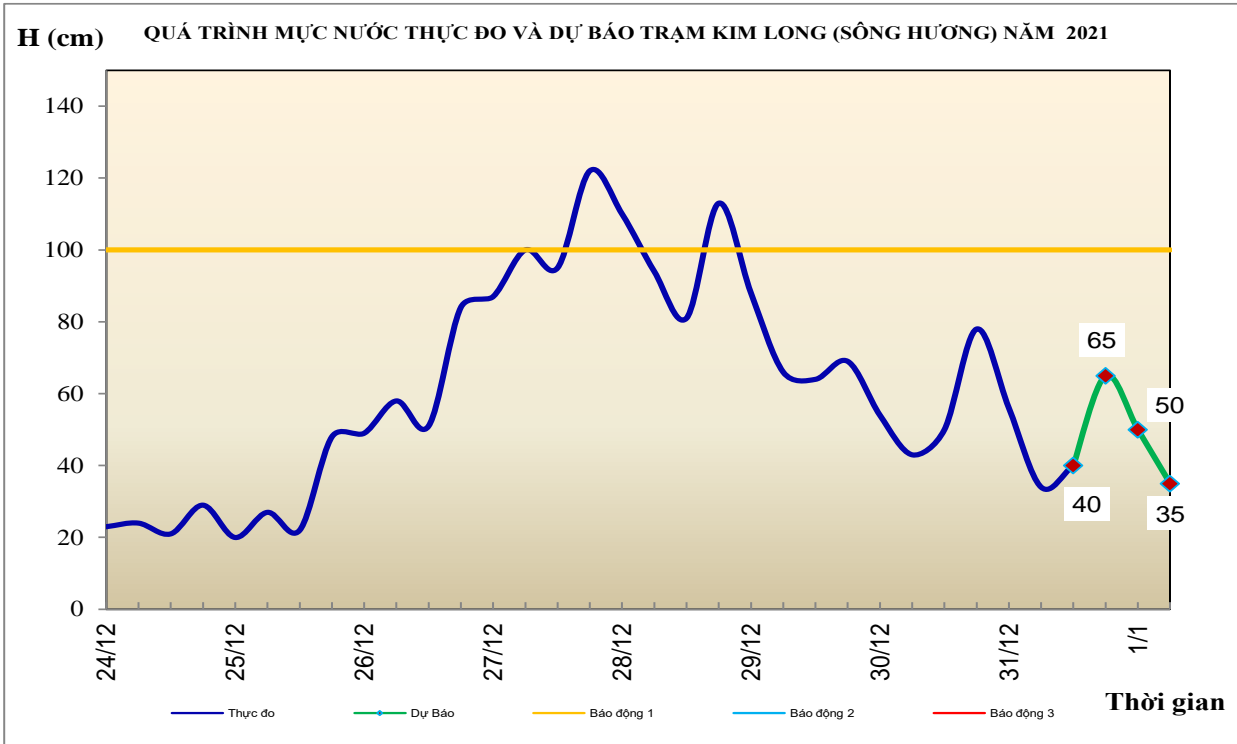
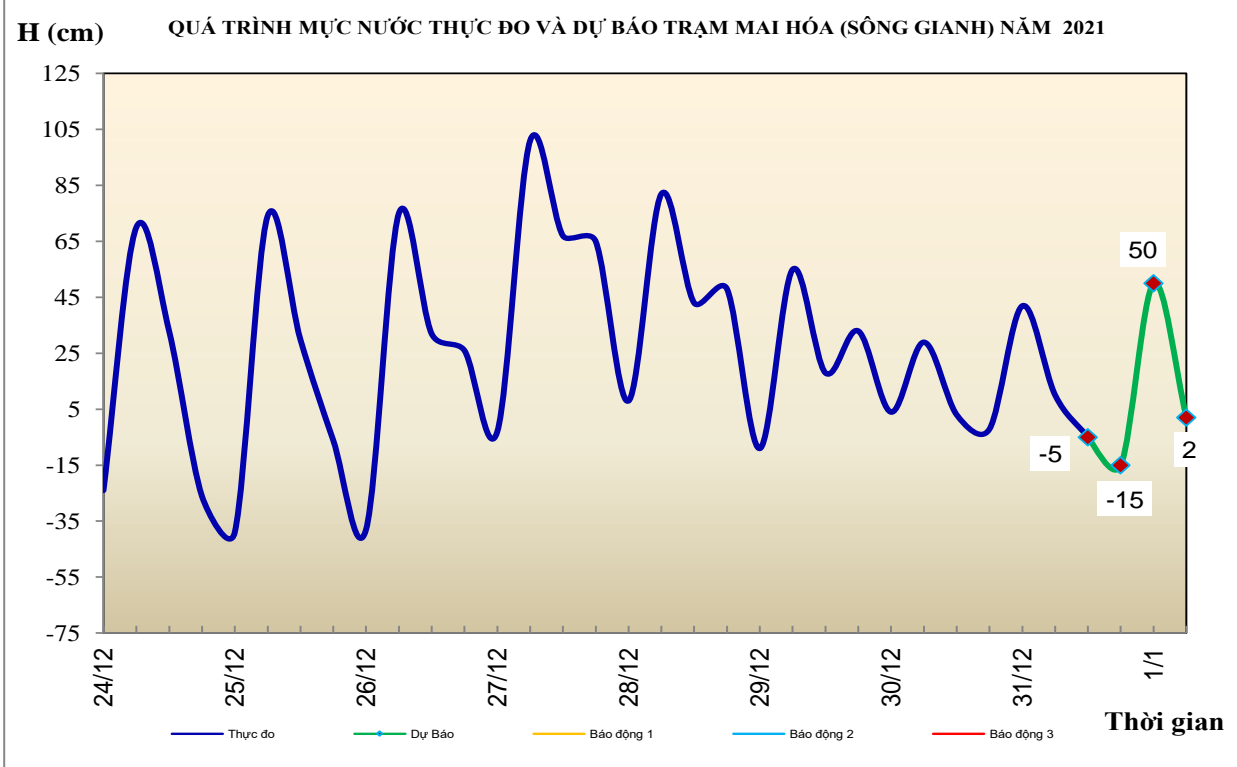
1. Khu vực Bắc Trung Bộ

Tóm tắt tình hình 24 giờ qua	Dự báo 24 giờ tới
1.1. Sông Bưởi: Mức nước biến đổi chậm	Mức nước biến đổi chậm
1.2. Sông Mã: Mức nước thượng lưu biến đổi chậm, trung lưu dao động theo điều tiết hồ chứa, hạ lưu biến đổi theo triều	Mức nước thượng lưu biến đổi chậm, trung lưu dao động theo điều tiết hồ chứa, hạ lưu tại Giàng dao động theo triều
1.3. Sông Chu: Mức nước sông Chu dao động theo điều tiết hồ chứa	Mức nước sông Chu dao động theo điều tiết hồ chứa
1.4. Sông Cả: Mức nước trung, thượng lưu dao động theo điều tiết hồ chứa, hạ lưu biến đổi theo triều	Mức nước trung, thượng lưu dao động theo điều tiết hồ chứa, hạ lưu biến đổi theo triều
1.5. Sông La: Mức nước sông Ngàn Sâu, Ngàn Phố biến đổi chậm, hạ lưu sông La dao động theo triều	Mức nước sông Ngàn Sâu, Ngàn Phố có dao động, hạ lưu sông La biến đổi theo triều.



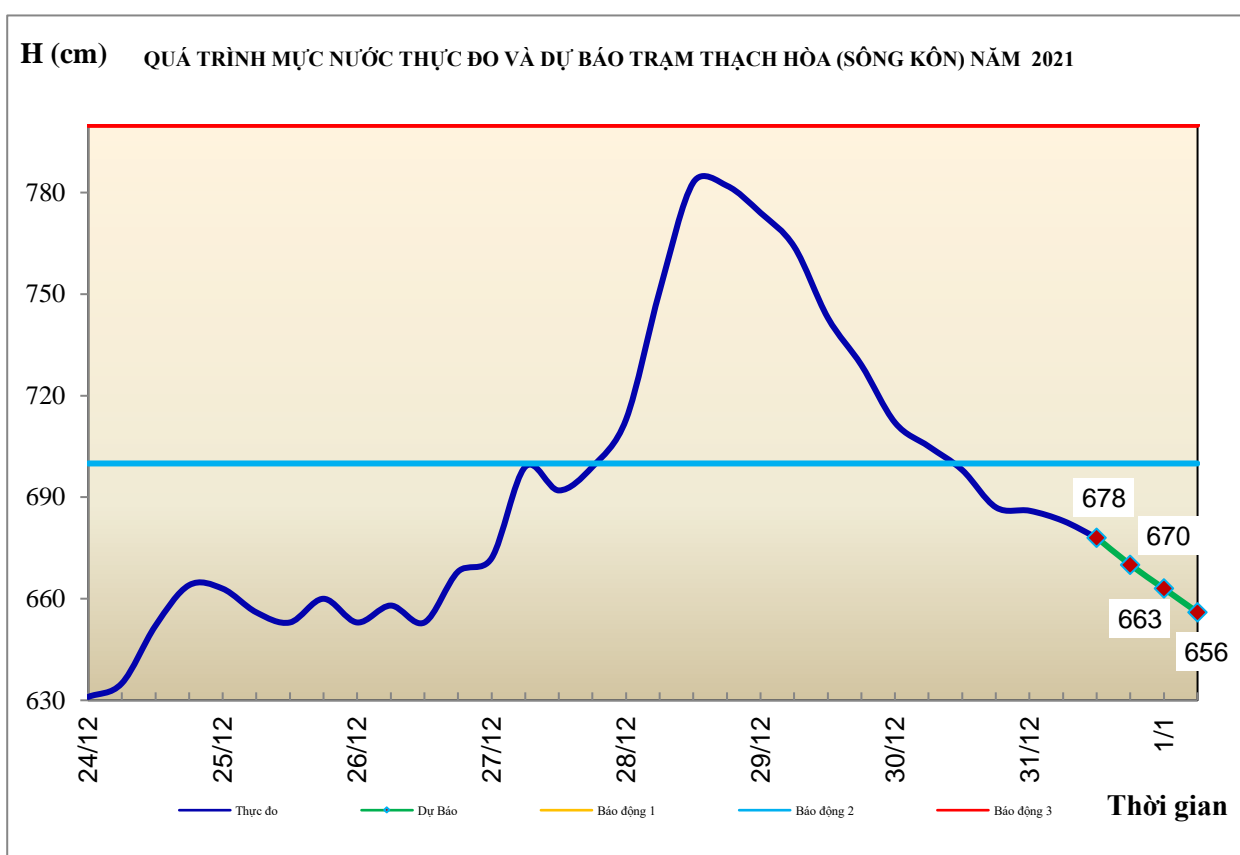
2. Khu vực Trung Trung Bộ

Tóm tắt tình hình 24 giờ qua	Dự báo 24 giờ tới
2.1. Sông Gianh: Mức nước biến đổi chậm	Mức nước biến đổi chậm
2.2. Sông Hương: Mức nước dao động theo điều tiết hồ chứa	Mức nước dao động theo điều tiết hồ chứa
2.3. Sông Vu Gia-Thu Bồn: Mức nước trên các sông biến đổi chậm.	Mức nước trên các sông biến đổi chậm.
2.4. Sông Trà Khúc: Mức nước trên sông đang xuống	Mức nước biến đổi chậm
2.5. Các sông khác: Mức nước biến đổi chậm	Mức nước biến đổi chậm



3. Khu vực Nam Trung Bộ

Tóm tắt tình hình 24 giờ qua	Dự báo 24 giờ tới
3.1. Sông Kôn: Mức nước đang xuống	Mức nước tiếp tục xuống
3.2. Sông Ba: Mức nước thượng, trung lưu có dao động, hạ lưu dao động theo điều tiết của hồ thủy điện và thủy triều	Mức nước thượng, trung lưu có dao động, hạ lưu dao động theo điều tiết của hồ thủy điện và thủy triều
3.3. Sông Cái Nha Trang: Mức nước biến đổi chậm	Mức nước biến đổi chậm
3.4. Các sông khác: Mức nước trên các sông biến đổi chậm	Mức nước các sông biến đổi chậm

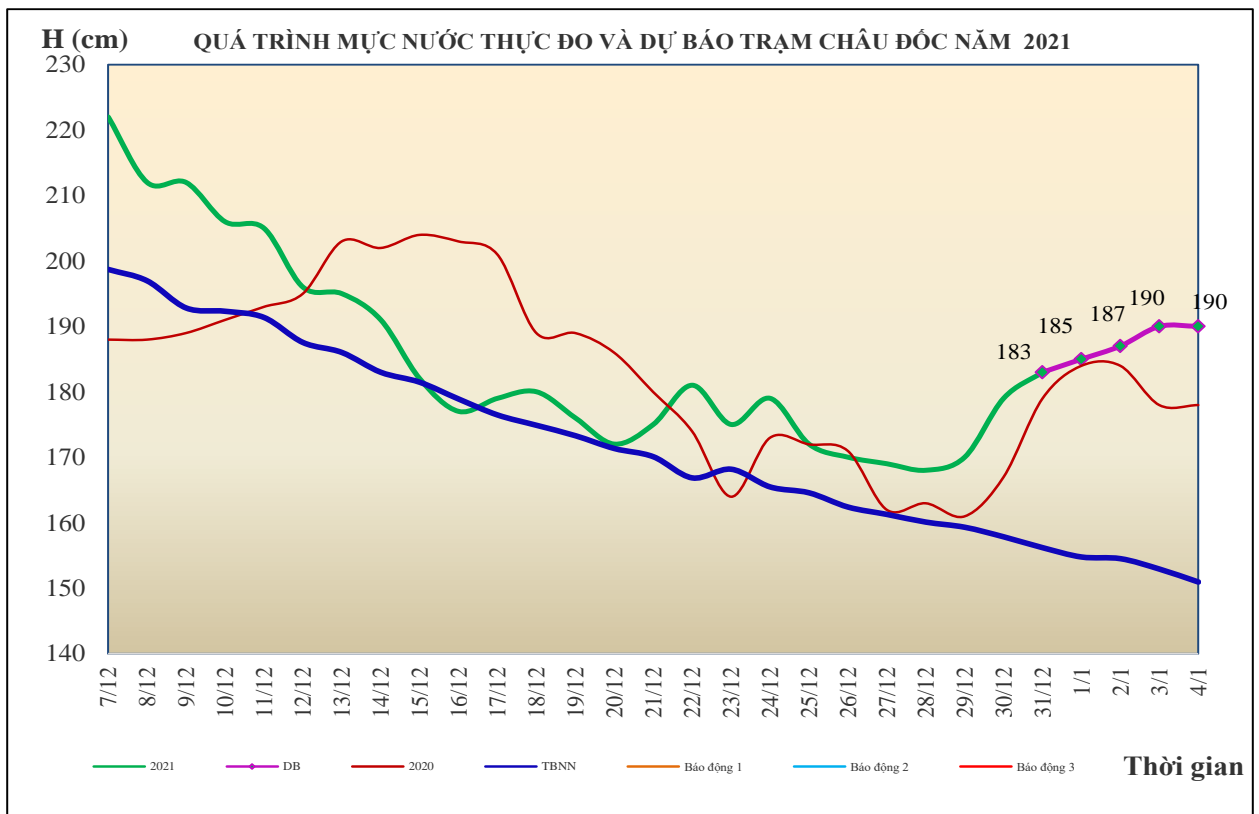
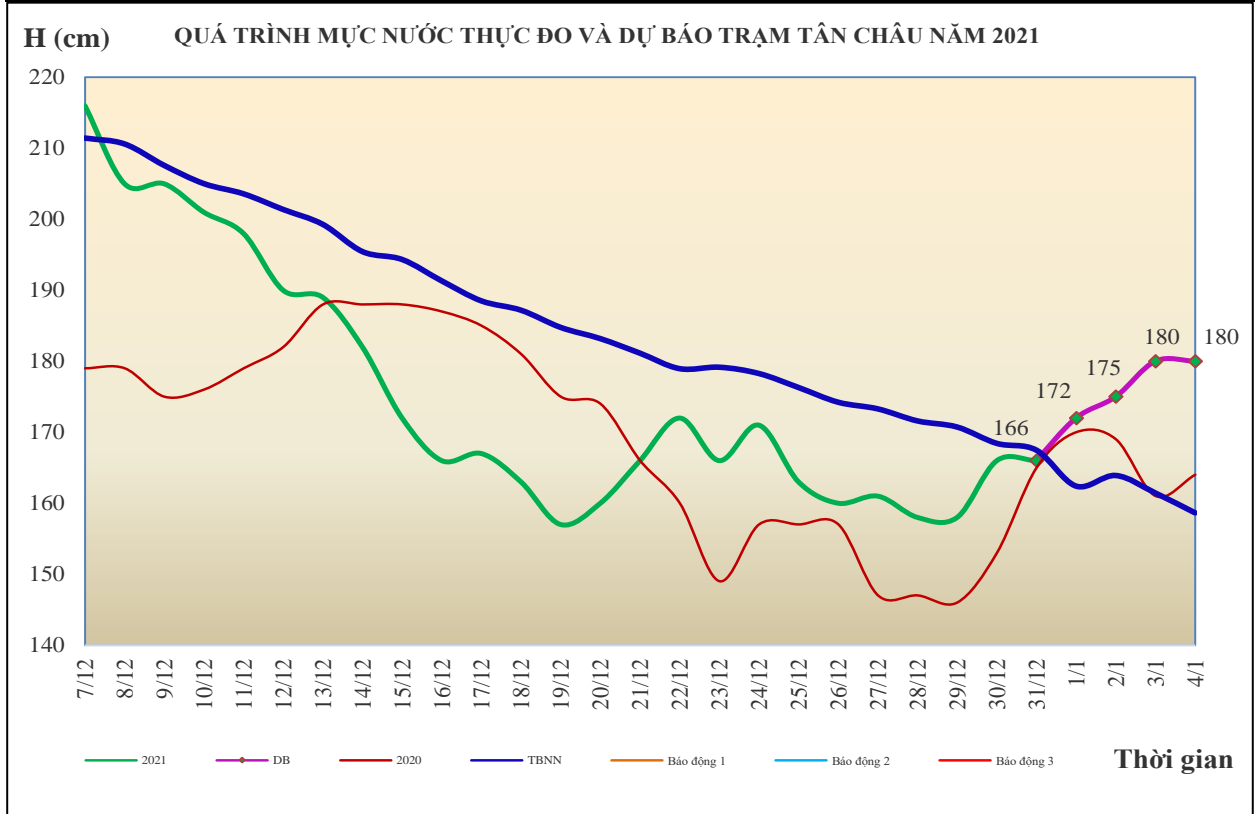


4. Khu vực Tây Nguyên

Tóm tắt tình hình 24 giờ qua	Dự báo 24 giờ tới
4.1. Sông Sê San: Mức nước trên các sông dao động theo điều tiết hồ chứa	Mức nước trên các sông dao động theo điều tiết hồ chứa thủy điện.
4.2. Sông Srêpôk: Mức nước trên sông Krông Ana lên chậm, các sông khác dao động theo điều tiết hồ chứa.	Mức nước trên sông Krông Ana xuống chậm, các sông khác dao động theo điều tiết hồ chứa.
4.3. Các sông khác: Mức nước biến đổi chậm.	Mức nước biến đổi chậm

5. Khu vực Nam Bộ

Tóm tắt tình hình 24 giờ qua	Dự báo
5.1. Sông Cửu Long: Mức nước đầu nguồn sông Cửu Long biến đổi theo triều. Mức nước cao nhất ngày 30/12 trên sông Tiền tại Tân Châu 1,66m; trên sông Hậu tại Châu Đốc 1,79m.	Mức nước đầu nguồn sông Cửu Long biến đổi theo triều. Đến ngày 04/01 mức nước cao nhất tại Tân Châu ở mức 1,80m, tại Châu Đốc ở mức 1,90m
5.2. Sông Đồng Nai: Mức nước trên sông Đồng Nai biến đổi chậm	Mức nước trên sông Đồng Nai biến đổi chậm



6. Bảng mực nước thực đo và dự báo

6.1. Khu vực Trung Bộ

Sông	Trạm	Mực nước thực đo (cm)				Mực nước dự báo (cm)							
		13h-30/12	19h-30/12	1h-31/12	7h-31/12	13h-31/12		19h-31/12		1h-01/01		7h-01/01	
Mã	Giàng	-1	-11	90	50	-10	↓	-25	↓	125	↑	40	↓
Cả	Nam Đàn	50	-5	62	45	30	↓	-15	↓	90	↑	50	↓
La	Linh Cảm	23	-38	80	31	-5	↓	-52	↓	125	↑	25	↓
Gianh	Mai Hóa	3	-2	42	10	-5	↓	-15	↓	50	↑	2	↓
Hương	Kim Long	50	78	56	34	40	↑	65	↑	50	↓	35	↓
Thu Bồn	Câu Lâu	66	98	59	44	70	↑	85	↑	55	↓	48	↓
Trà Khúc	Trà Khúc	238	230	213	209	205	↓	200	↓	195	↓	190	↓
Kôn	Thanh Hòa	698	687	686	683	678	↓	670	↓	663	↓	656	↓
Ba	Phú Lâm	19	65	-19	-8	25	↑	72	↑	-20	↓	-30	↓
Đăkbla	Kon Tum	51548	51552	51564	51506	51550	↑	51520	↓	51545	↑	51500	↓
Krông Ana	Giang Sơn	41889	41896	41901	41901	41901	→	41900	↓	41898	↓	41895	↓
Đồng Nai	Tà Lài	11056	11051	11056	11051	11060	↑	11050	↓	11056	↑	11050	↓

6.2. Khu vực Nam Bộ

Sông	Trạm	Mực nước cao nhất ngày (cm)						
		Thực đo		Dự báo				
		30/12	31/12	01/01	02/01	03/01	04/01	
Sông Tiền	Tân Châu	166 ↑	166 →	172 ↑	175 ↑	180 ↑	180 →	
Sông Hậu	Châu Đốc	179 ↑	183 ↑	185 ↑	187 ↑	190 ↑	190 →	

Tin phát lúc: 10h30'

Duyệt bản tin: Phùng Tiên Dũng

PHÒNG DỰ BÁO THỦY VĂN
TRUNG BỘ, TÂY NGUYÊN VÀ NAM BỘ
 Dự báo viên: Huệ, Trang, Tùng, Vân, Thắng