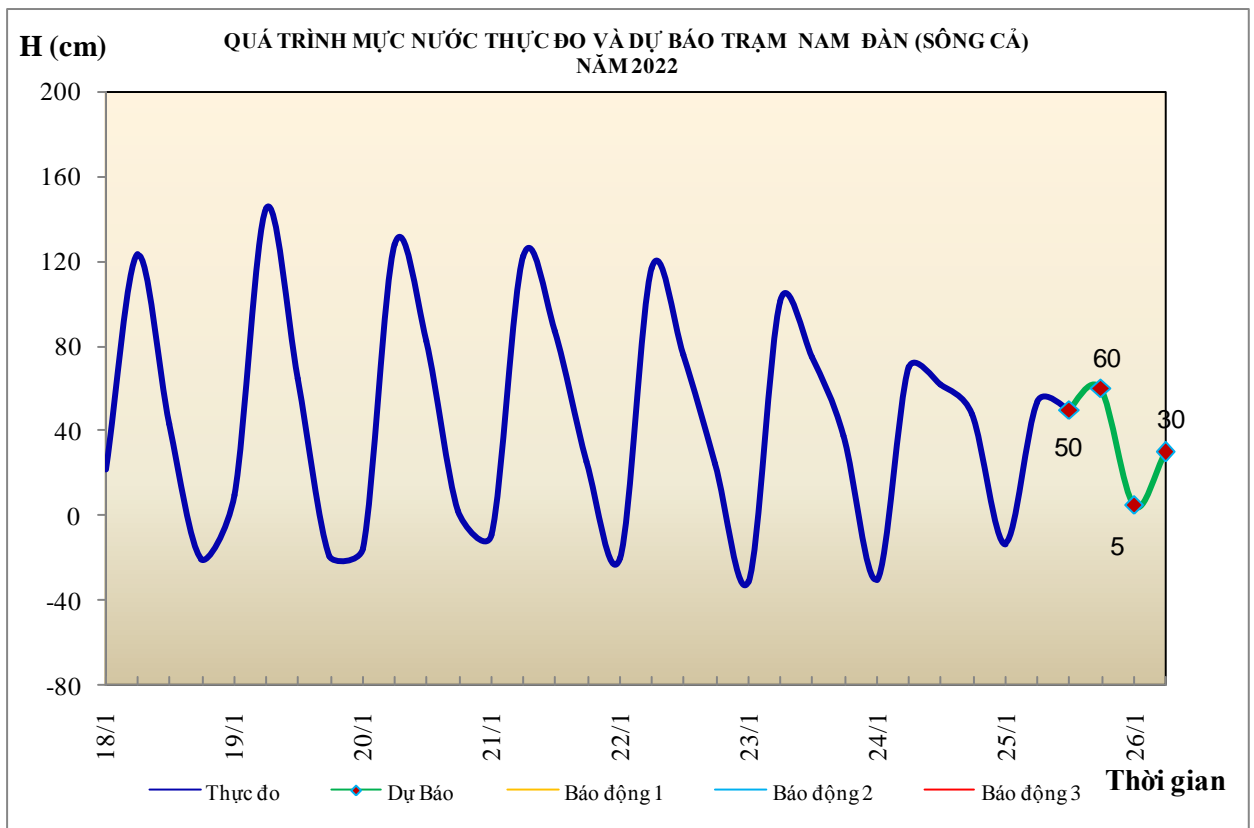


BẢN TIN DỰ BÁO THỦY VĂN HẠN NGẮN CÁC SÔNG TRUNG BỘ, TÂY NGUYÊN VÀ NAM BỘ

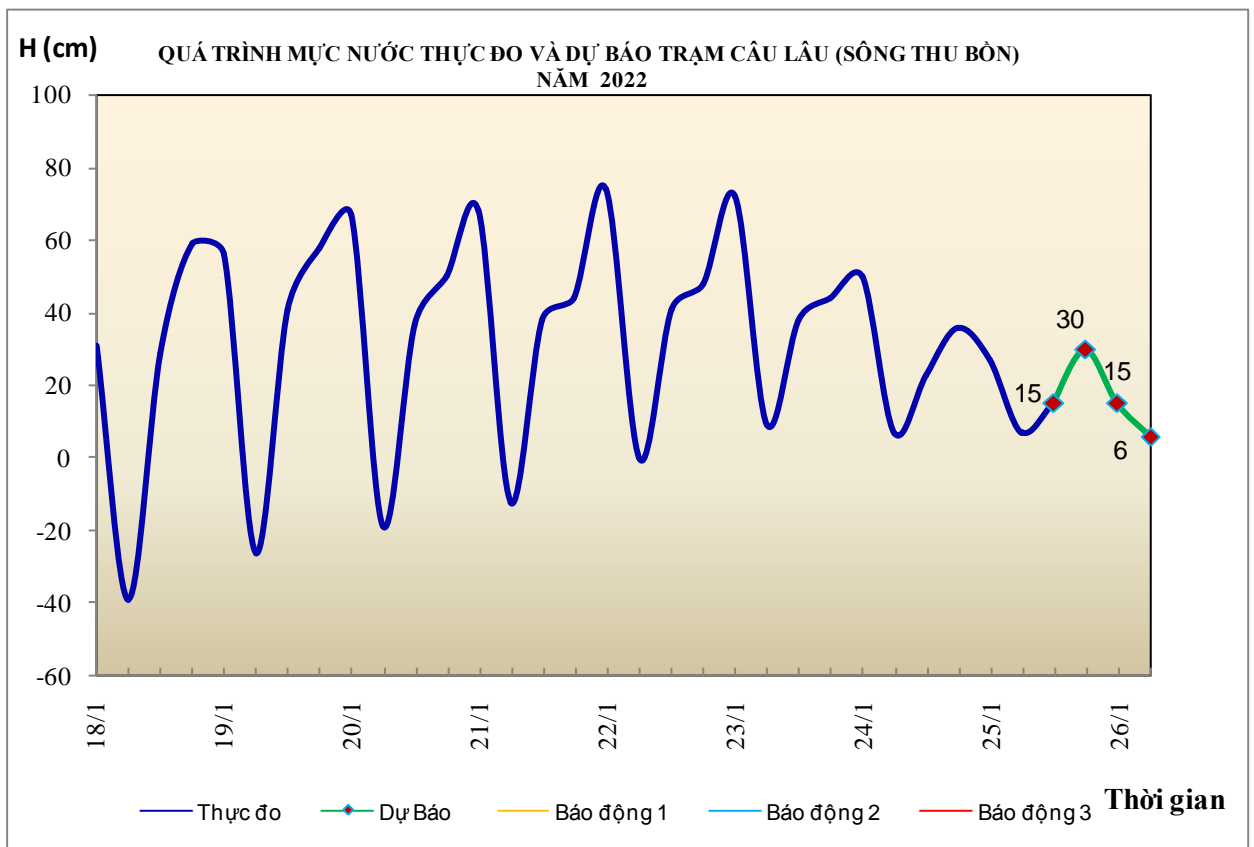
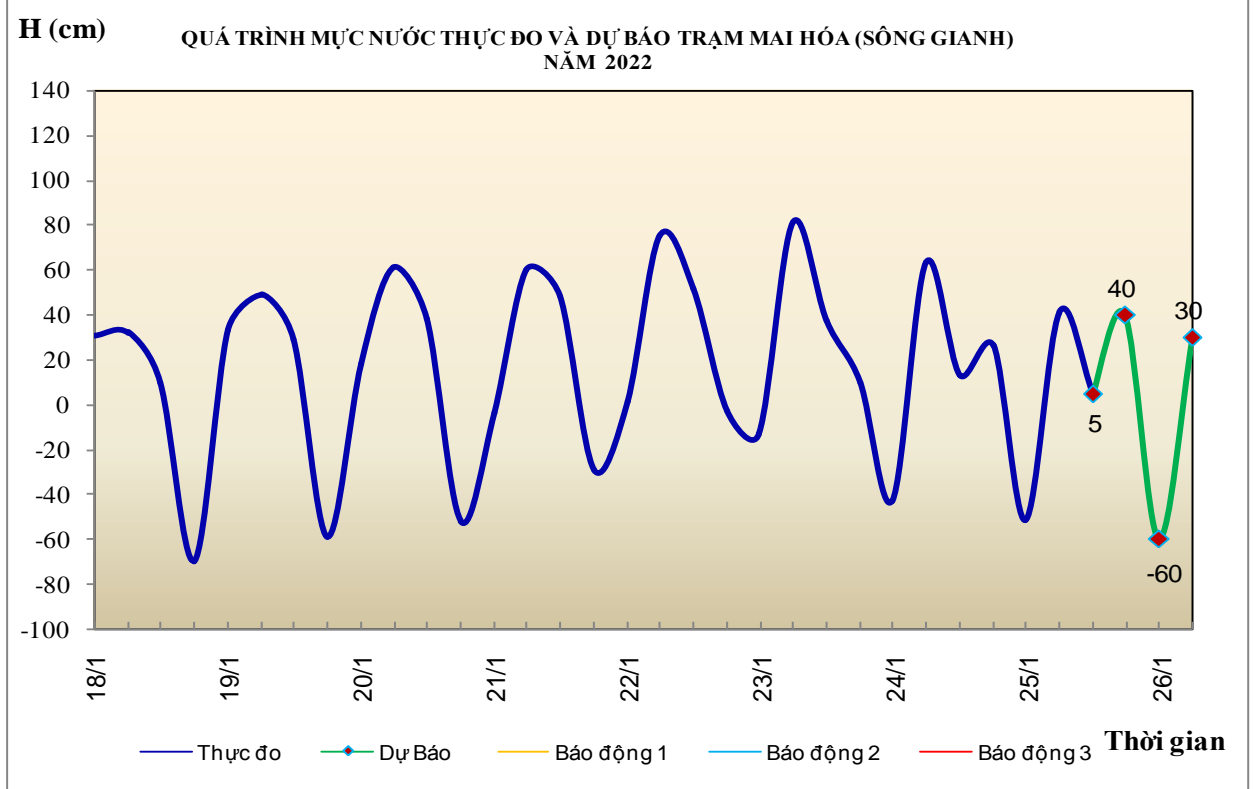
1. Khu vực Bắc Trung Bộ

Tóm tắt tình hình 24 giờ qua	Dự báo 24 giờ tới
1.1. Sông Bưởi: Mức nước biến đổi chậm	Mức nước biến đổi chậm
1.2. Sông Mã: Mức nước thượng lưu biến đổi chậm, trung lưu dao động theo điều tiết hồ chứa, hạ lưu biến đổi theo triều	Mức nước thượng lưu biến đổi chậm, trung lưu dao động theo điều tiết hồ chứa, hạ lưu tại Giàng dao động theo triều
1.3. Sông Chu: Mức nước sông Chu dao động theo điều tiết hồ chứa	Mức nước sông Chu dao động theo điều tiết hồ chứa
1.4. Sông Cả: Mức nước trung, thượng lưu dao động theo điều tiết hồ chứa, hạ lưu biến đổi theo triều	Mức nước trung, thượng lưu dao động theo điều tiết hồ chứa, hạ lưu biến đổi theo triều
1.5. Sông La: Mức nước sông Ngàn Sâu, Ngàn Phố có dao động, hạ lưu sông La dao động theo triều	Mức nước sông Ngàn Sâu, Ngàn Phố biến đổi chậm, hạ lưu sông La dao động theo triều.



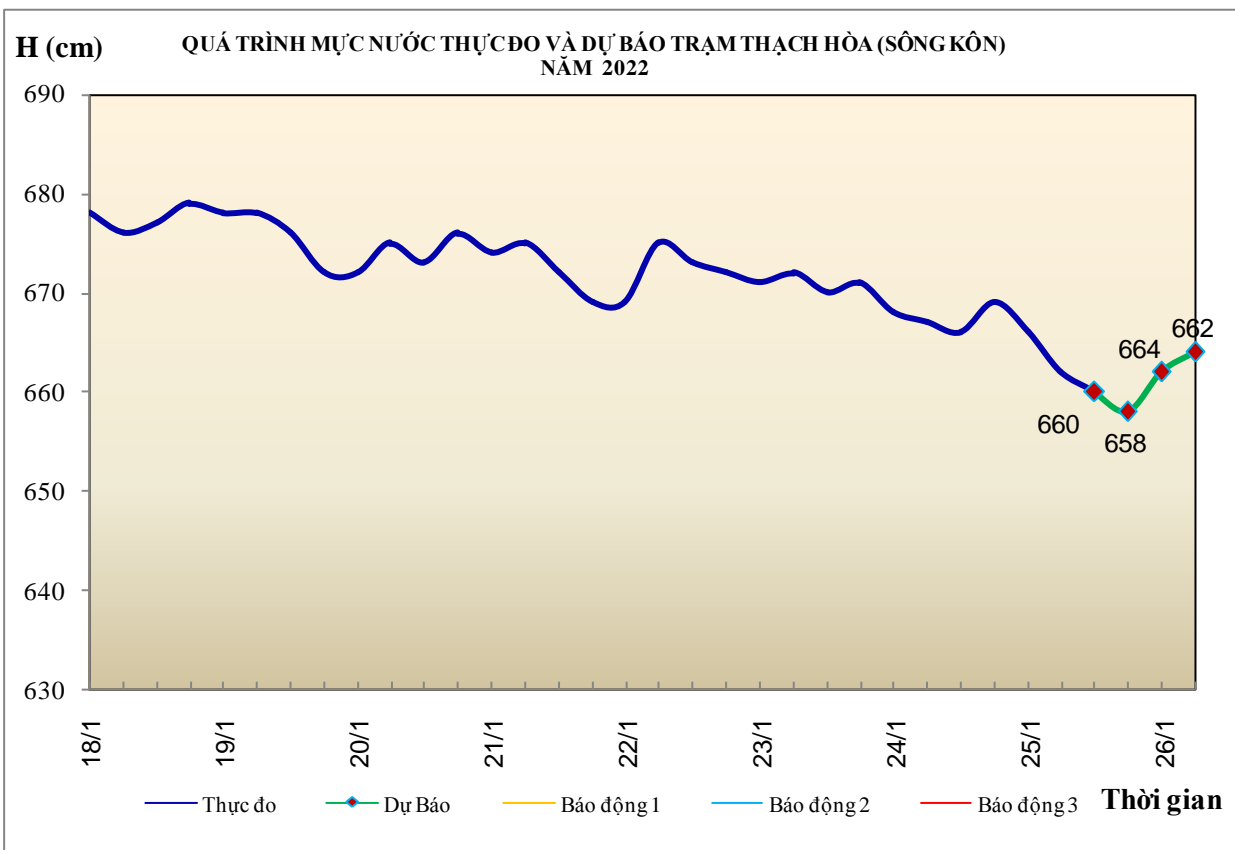
2. Khu vực Trung Trung Bộ

Tóm tắt tình hình 24 giờ qua	Dự báo 24 giờ tới
2.1. Sông Gianh: Mức nước biến đổi chậm	Mức nước biến đổi chậm
2.2. Sông Hương: Mức nước dao động theo điều tiết hồ chứa	Mức nước dao động theo điều tiết hồ chứa
2.3. Sông Vu Gia-Thu Bồn: Mức nước biến đổi chậm	Mức nước biến đổi chậm.
2.4. Sông Trà Khúc: Mức nước biến đổi chậm	Mức nước biến đổi chậm
2.5. Các sông khác: Mức nước biến đổi chậm	Mức nước biến đổi chậm



3. Khu vực Nam Trung Bộ

Tóm tắt tình hình 24 giờ qua	Dự báo 24 giờ tới
3.1. Sông Kôn: Mức nước biến đổi chậm	Mức nước biến đổi chậm
3.2. Sông Ba: Mức nước thượng, trung lưu biến đổi chậm, hạ lưu dao động theo điều tiết của hồ thủy điện và thủy triều	Mức nước thượng, trung lưu biến đổi chậm, hạ lưu dao động theo điều tiết của hồ thủy điện và thủy triều
3.3. Sông Cái Nha Trang: Mức nước biến đổi chậm	Mức nước biến đổi chậm
3.4. Các sông khác: Mức nước biến đổi chậm	Mức nước biến đổi chậm

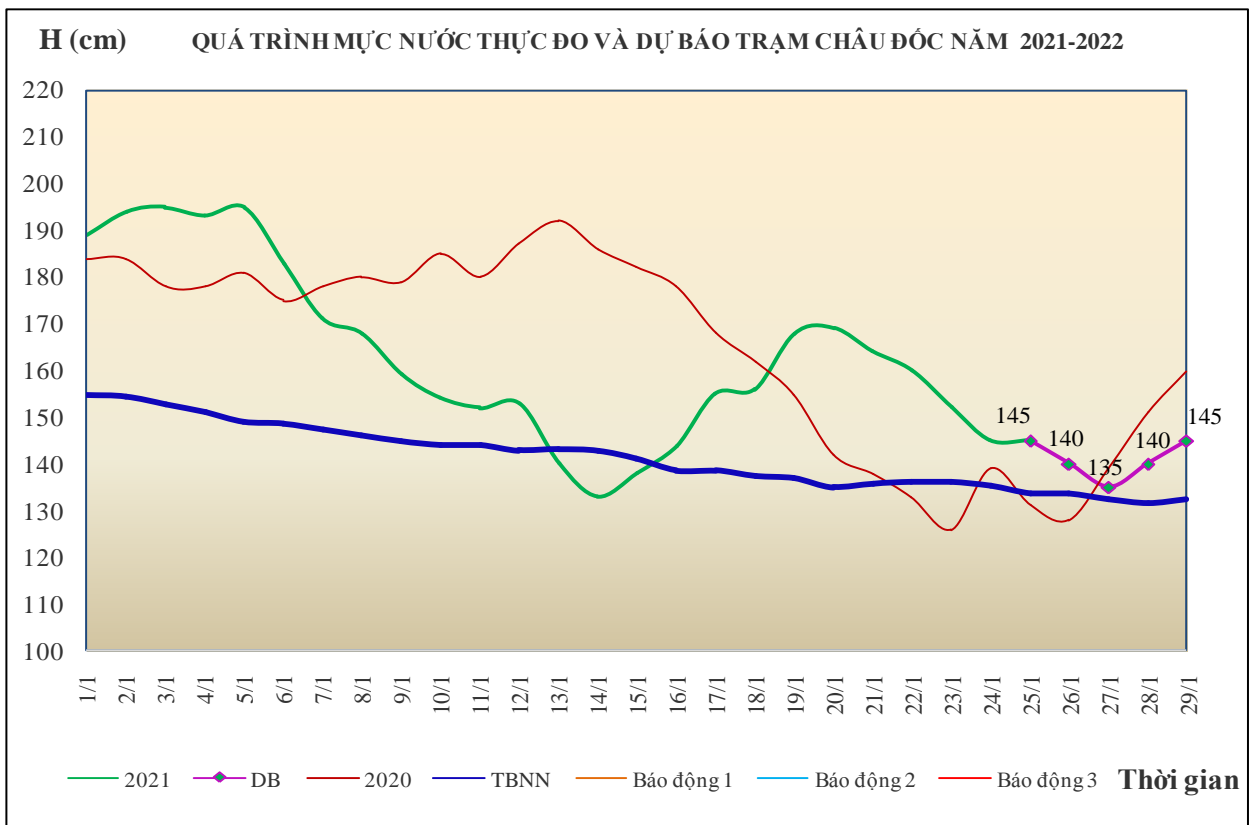
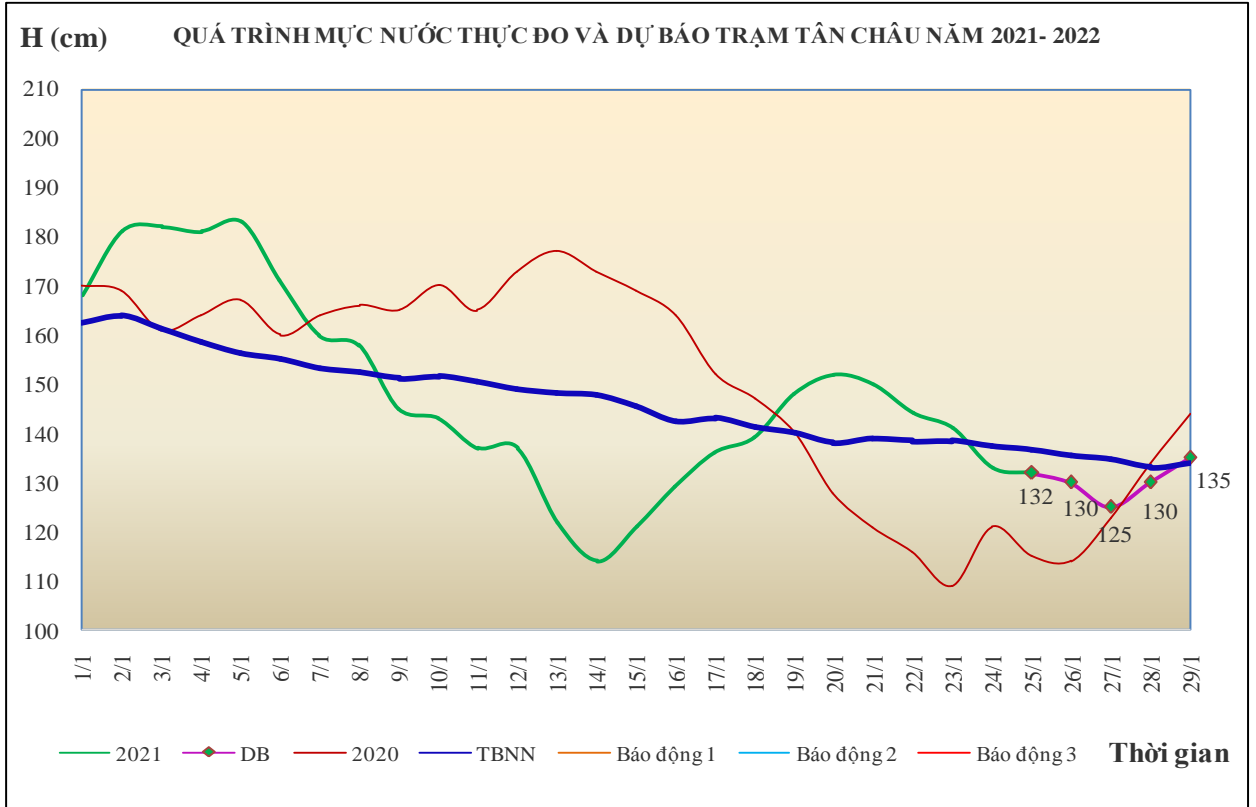


4. Khu vực Tây Nguyên

Tóm tắt tình hình 24 giờ qua	Dự báo 24 giờ tới
4.1. Sông Sê San: Mức nước trên các sông dao động theo điều tiết hồ chứa thủy điện	Mức nước trên các sông dao động theo điều tiết hồ chứa thủy điện.
4.2. Sông Srêpôk: Mức nước sông Krông Ana biến đổi chậm theo xu thế xuống dần, trên các sông khác mức nước dao động theo điều tiết hồ chứa thủy điện.	Mức nước sông Krông Ana biến đổi chậm theo xu thế xuống dần, trên các sông khác mức nước dao động theo điều tiết hồ chứa thủy điện.
4.3. Các sông khác: Mức nước trên sông Đăk Nông dao động ở mức dưới BĐ3 do tiếp tục chịu ảnh hưởng của công trình đang thi công phía hạ lưu. Mức nước các sông khác biến đổi chậm.	Mức nước trên sông Đăk Nông tiếp tục dao động do chịu ảnh hưởng của công trình đang thi công phía hạ lưu. Mức nước các sông khác biến đổi chậm.

5. Khu vực Nam Bộ

Tóm tắt tình hình 24 giờ qua	Dự báo
Mực nước đầu nguồn sông Cửu Long biến đổi theo triều. Mực nước cao nhất ngày 23/01 trên sông Tiền tại Tân Châu 1,33m; trên sông Hậu tại Châu Đốc 1,45m.	Mực nước đầu nguồn sông Cửu Long biến đổi theo triều. Đến ngày 29/01 mực nước cao nhất ngày tại Tân Châu ở mức 1,35m, tại Châu Đốc ở mức 1,45m
5.2. Sông Đồng Nai: Mực nước trên sông Đồng Nai biến đổi chậm	Mực nước trên sông Đồng Nai biến đổi chậm



6. Bảng mực nước thực đo và dự báo

6.1. Khu vực Trung Bộ

Sông	Trạm	Mực nước thực đo (cm)				Mực nước dự báo (cm)							
		13h-24/01	19h-24/01	1h-25/01	7h-25/01	13h-25/01		19h-25/01		1h-26/01		7h-26/01	
Mã	Giàng	63	28	-49	103	40	↓	50	↑	-35	↓	90	↑
Cả	Nam Đàn	62	48	-13	54	50	↓	60	↑	5	↓	30	↑
La	Linh Cảm	39	31	-68	60	15	↓	50	↑	-50	↓	40	↑
Gianh	Mai Hóa	13	26	-52	41	5	↓	40	↑	-60	↓	30	↑
Hương	Kim Long	26	41	28	44	38	↓	40	↑	30	↓	40	↑
Thu Bồn	Câu Lôu	23	36	27	7	15	↑	30	↑	15	↓	6	↓
Trà Khúc	Trà Khúc	70	76	81	67	70	↑	75	↑	80	↑	65	↓
Kôn	Thanh Hòa	666	669	666	662	660	↓	658	↓	662	↑	664	↑
Ba	Phú Lâm	2	5	12	-23	-10	↑	-15	↓	-20	↓	-25	↓
Đăkbla	Kon Tum	51525	51483	51536	51481	51515	↑	51475	↓	51538	↑	51475	↓
Krông Ana	Giang Sơn		41628		41626	41624	↓	41622	↓	41620	↓	41618	↓
Đồng Nai	Tà Lài	11064	11065	11063	11061	11050	↓	11030	↓	11035	↑	11045	↑

6.2. Khu vực Nam Bộ

Sông	Trạm	Mực nước cao nhất ngày (cm)					
		Thực đo		Dự báo			
		24/01	25/01	26/01	27/01	28/01	29/01
Sông Tiền	Tân Châu	133 ↓	132 ↓	130 ↓	125 ↓	130 ↑	135 ↑
Sông Hậu	Châu Đốc	145 ↓	145 →	140 ↓	135 ↓	140 ↑	145 ↑

Tin phát lúc: 10h30'

Duyệt bản tin: Phùng Tiến Dũng

**PHÒNG DỰ BÁO THỦY VĂN TRUNG BỘ,
TÂY NGUYÊN VÀ NAM BỘ**

Dự báo viên: Chiến, Huệ, Trang, Tùng, Vân, Hải