

Số: 270/DBQG_TV_1030

Hà Nội, ngày 27 tháng 9 năm 2022

BẢN TIN DỰ BÁO THỦY VĂN HẠN NGẮN

I. Diễn biến xu thế thủy văn

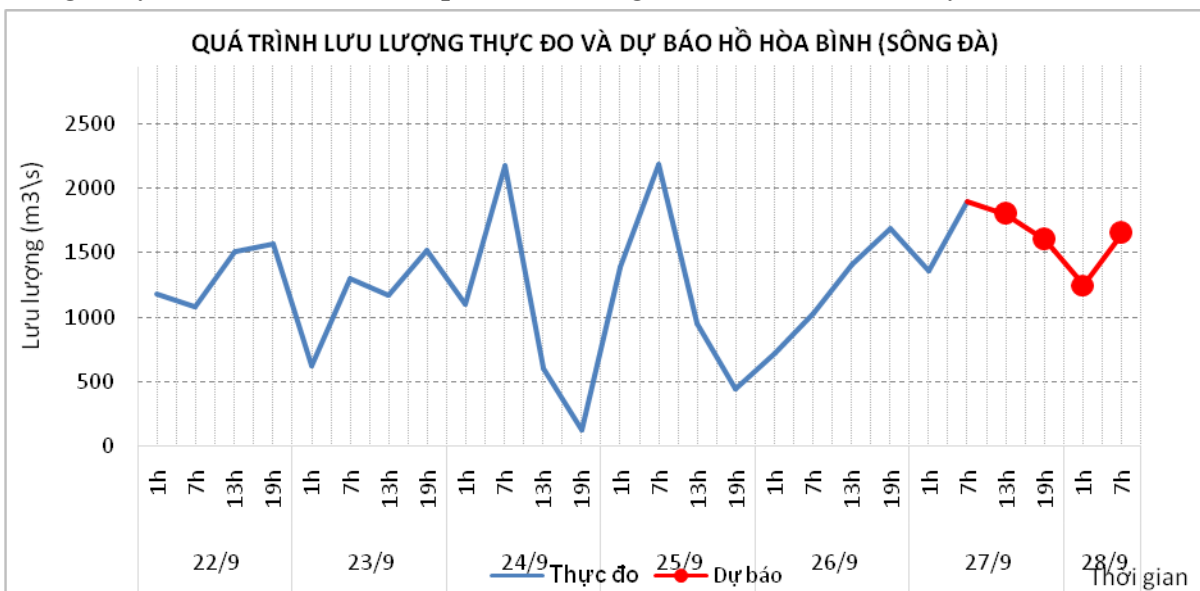
1. Khu vực Tây Bắc:

a. Diễn biến tình hình thủy văn đã qua

Dòng chảy đến hồ Hòa Bình đang dao động theo điều tiết của thủy điện Sơn La.

b. Dự báo, cảnh báo

Dòng chảy đến hồ Hòa Bình tiếp tục dao động theo điều tiết của thủy điện Sơn La.



2. Khu vực Việt Bắc:

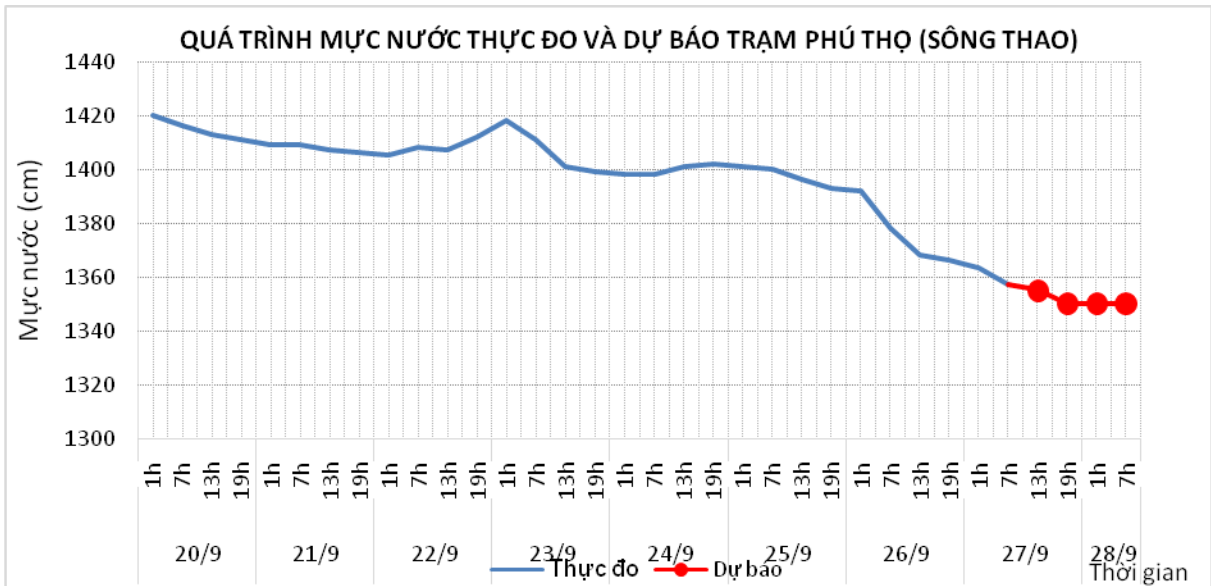
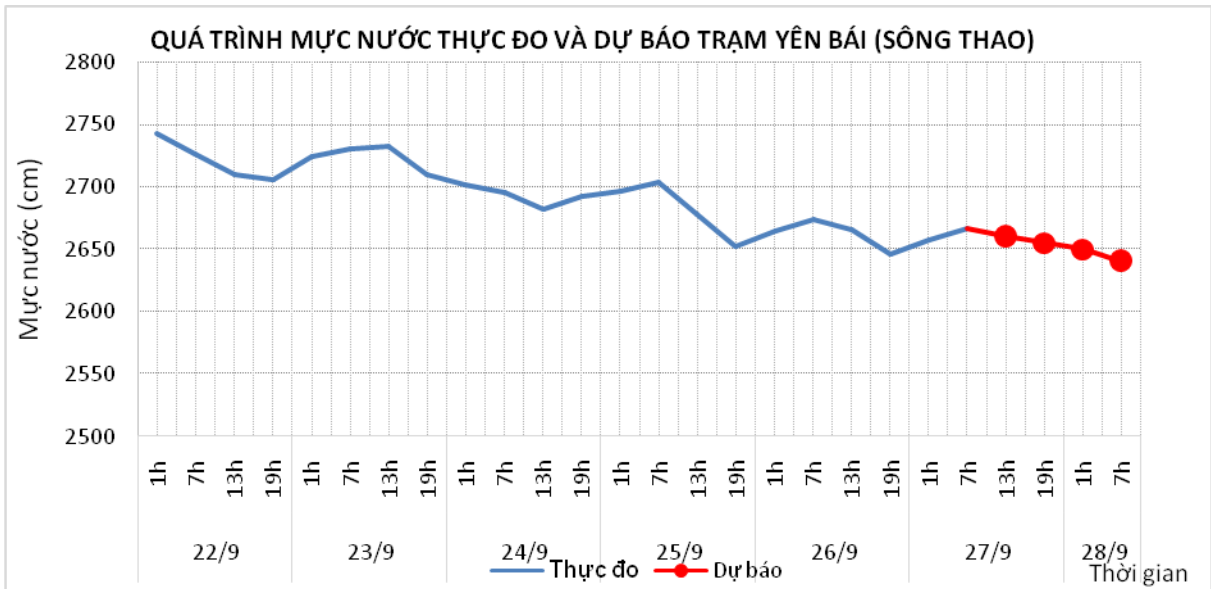
2.1. Lưu vực sông Thao

a. Diễn biến tình hình thủy văn đã qua

Mực nước trên sông Thao đang biến đổi chậm.

b. Dự báo, cảnh báo

Mực nước trên sông Thao tiếp tục biến đổi chậm.



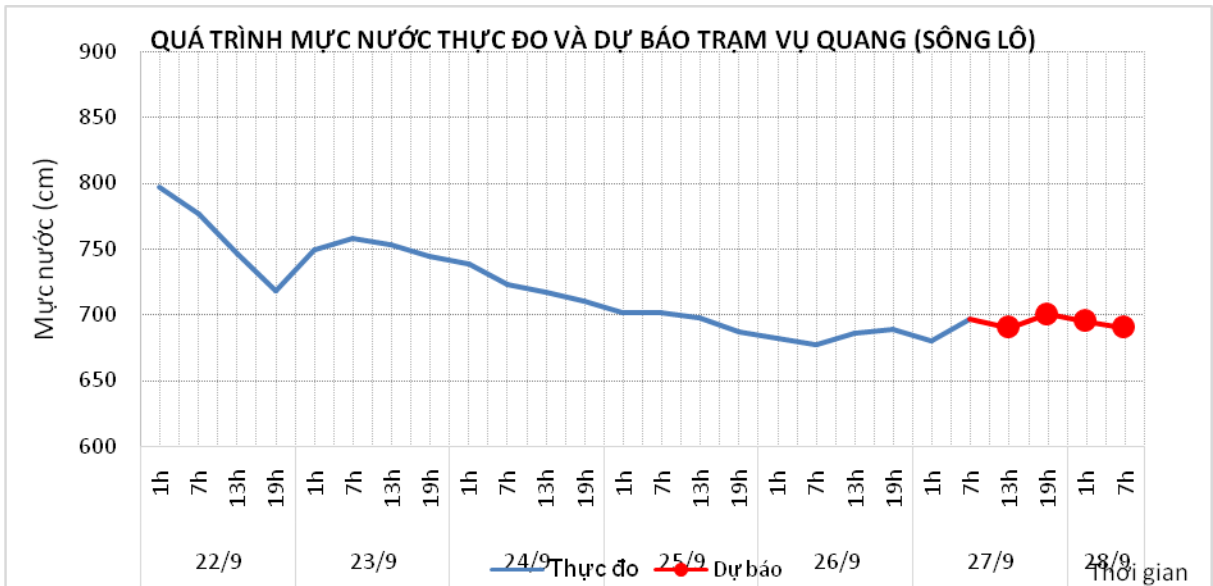
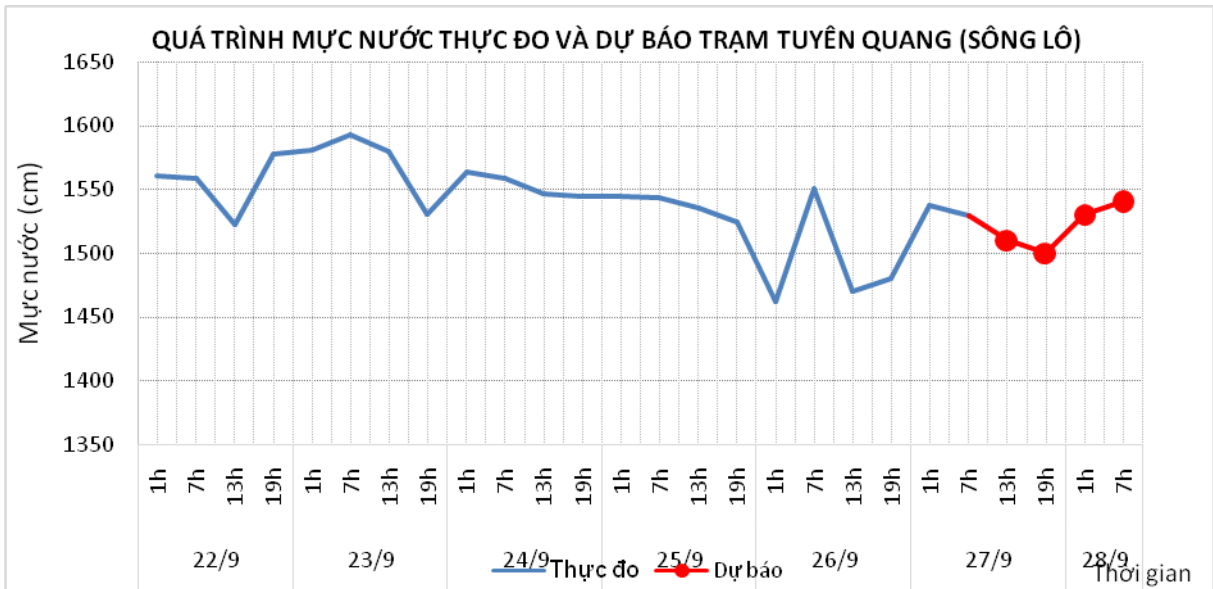
2.2. Lưu vực sông Lô

a. Diễn biến tình hình thủy văn đã qua

Mức nước sông Lô tại Tuyên Quang, Vụ Quang đang chịu ảnh hưởng bởi điều tiết của hồ chứa phía thượng lưu.

b. Dự báo, cảnh báo

Mức nước hạ lưu sông Lô tại Tuyên Quang, Vụ Quang tiếp tục chịu ảnh hưởng bởi điều tiết của hồ chứa phía thượng lưu.



3. Khu vực Đông Bắc

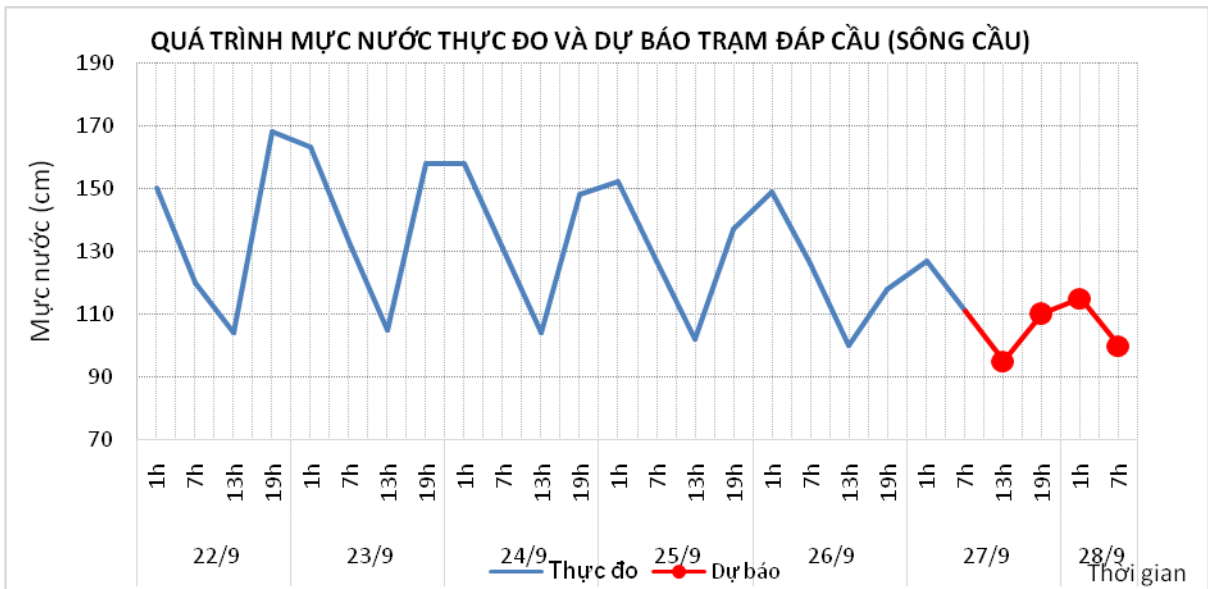
3.1. Lưu vực sông Cầu

a. Diễn biến tình hình thủy văn đã qua

Mức nước sông Cầu đang biến đổi chậm, hạ lưu chịu ảnh hưởng của thủy triều.

b. Dự báo, cảnh báo

Mức nước sông Cầu tại Đập Cầu tiếp tục biến đổi chậm và ảnh hưởng của thủy triều.



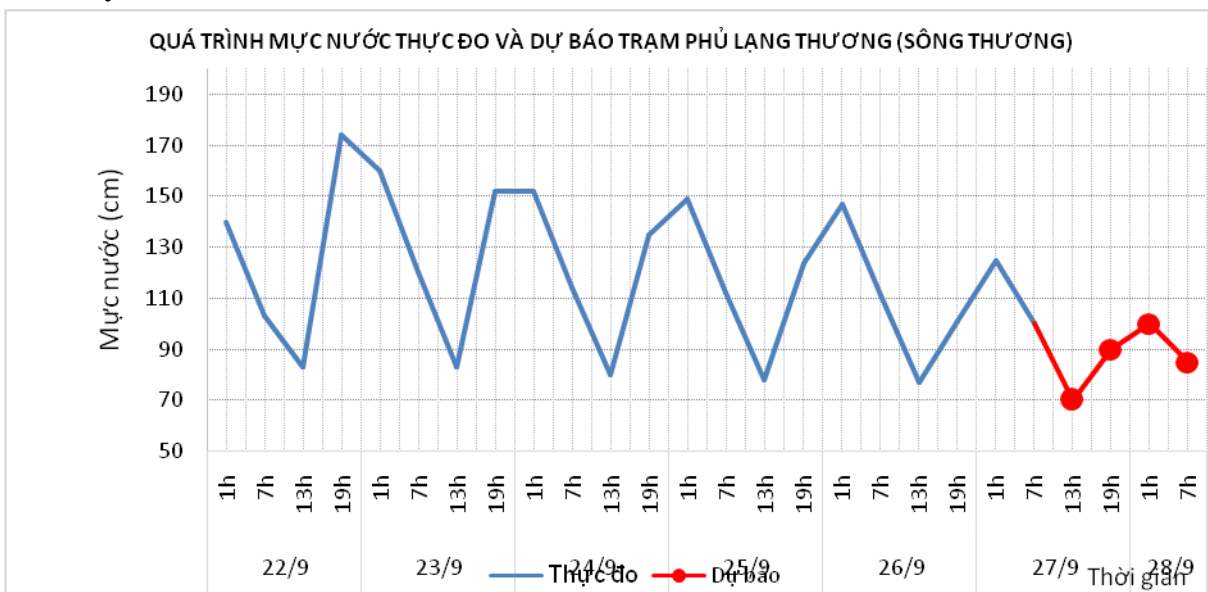
3.2. Lưu vực sông Thương

a. Diễn biến tình hình thủy văn đã qua

Mức nước sông Thương tại Phủ Lạng Thương đang biến đổi chậm và ảnh hưởng của thủy triều.

b. Dự báo, cảnh báo

Mức nước sông Thương tại Phủ Lạng Thương tiếp tục biến đổi chậm và ảnh hưởng của thủy triều.



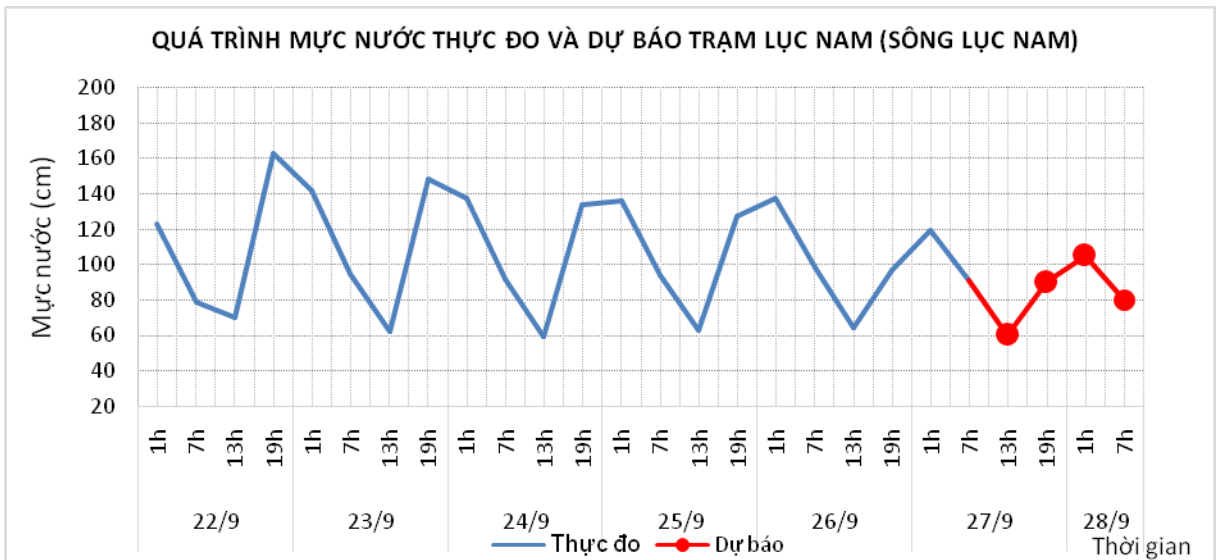
3.3. Lưu vực sông Lục Nam

a. Diễn biến tình hình thủy văn đã qua

Mức nước sông Lục Nam đang biến đổi chậm.

b. Dự báo, cảnh báo

Mức nước sông Lục Nam tiếp tục biến đổi chậm.



4. Khu vực Đồng bằng Bắc Bộ

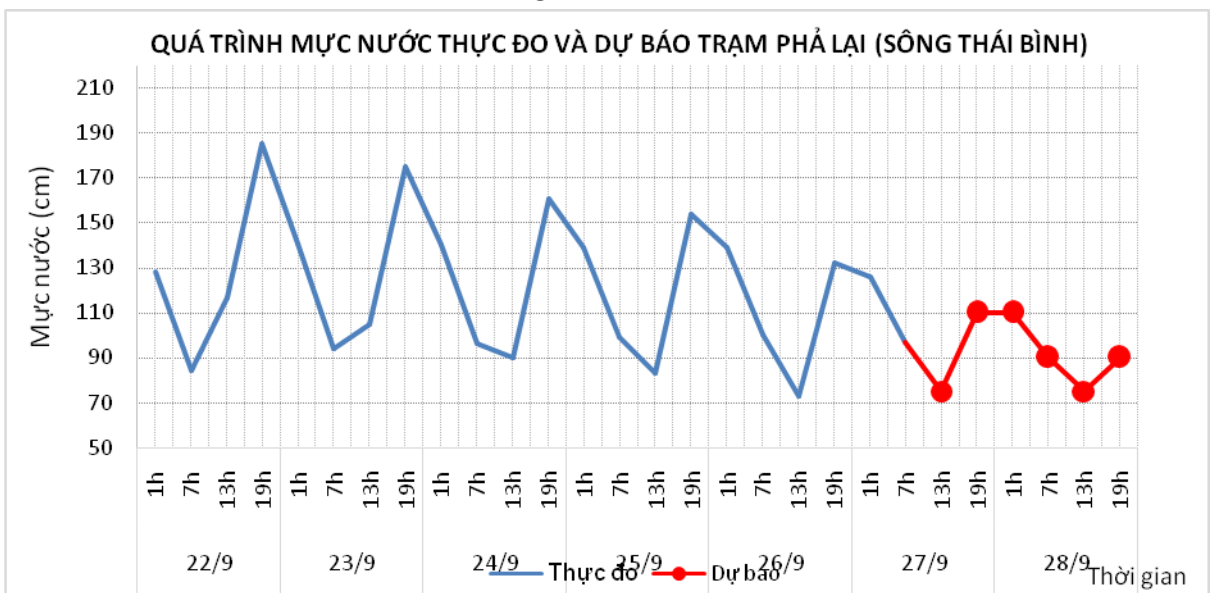
4.1. Lưu vực sông Thái Bình

a. Diễn biến tình hình thủy văn đã qua

Mức nước hạ lưu sông Thái Bình tại Phả Lại đang biến đổi chậm. Lúc 07h/27/9, mực nước tại trạm Phả Lại là 0,97m.

b. Dự báo, cảnh báo

Mức nước hạ lưu sông Thái Bình tại Phả Lại tiếp tục biến đổi chậm. Đến 19h/28/9, mực nước tại trạm Phả Lại có khả năng ở mức 0,90m.



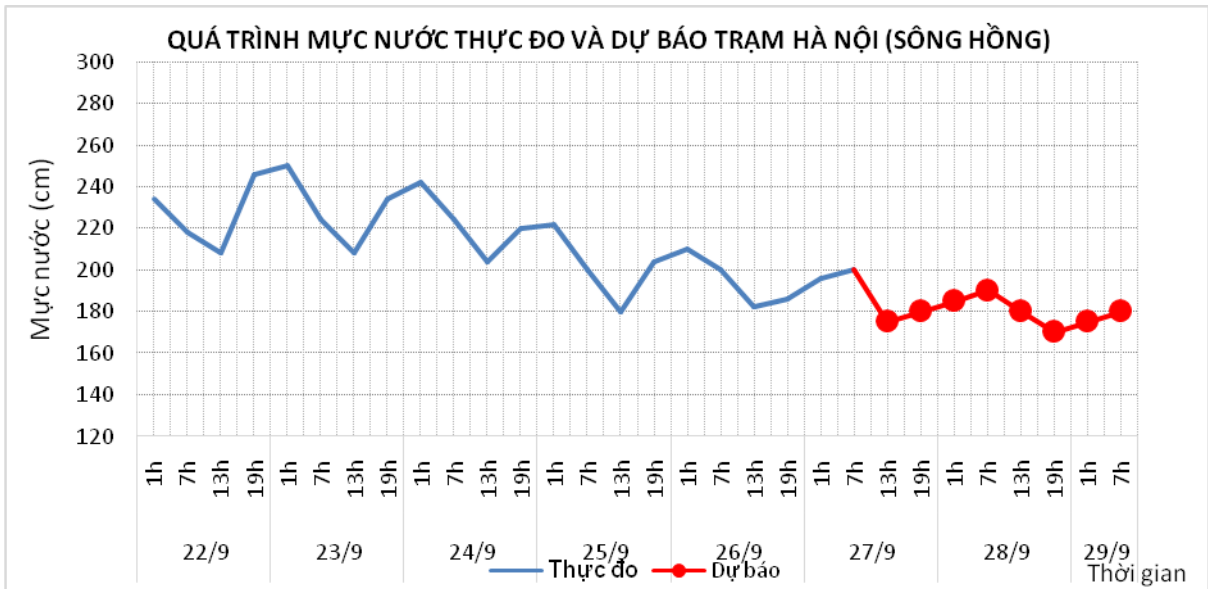
4.2. Lưu vực sông Hồng

a. Diễn biến tình hình thủy văn đã qua

Mức nước trên sông Hồng tại trạm Hà Nội đang biến đổi chậm. Lúc 07h/27/9, mực nước tại trạm Hà Nội là 2,00m.

b. Dự báo, cảnh báo

Mức nước trên sông Hồng tại trạm Hà Nội tiếp tục biến đổi chậm. Đến 07h/29/9 mực nước tại trạm Hà Nội có khả năng ở mức 1,80m.



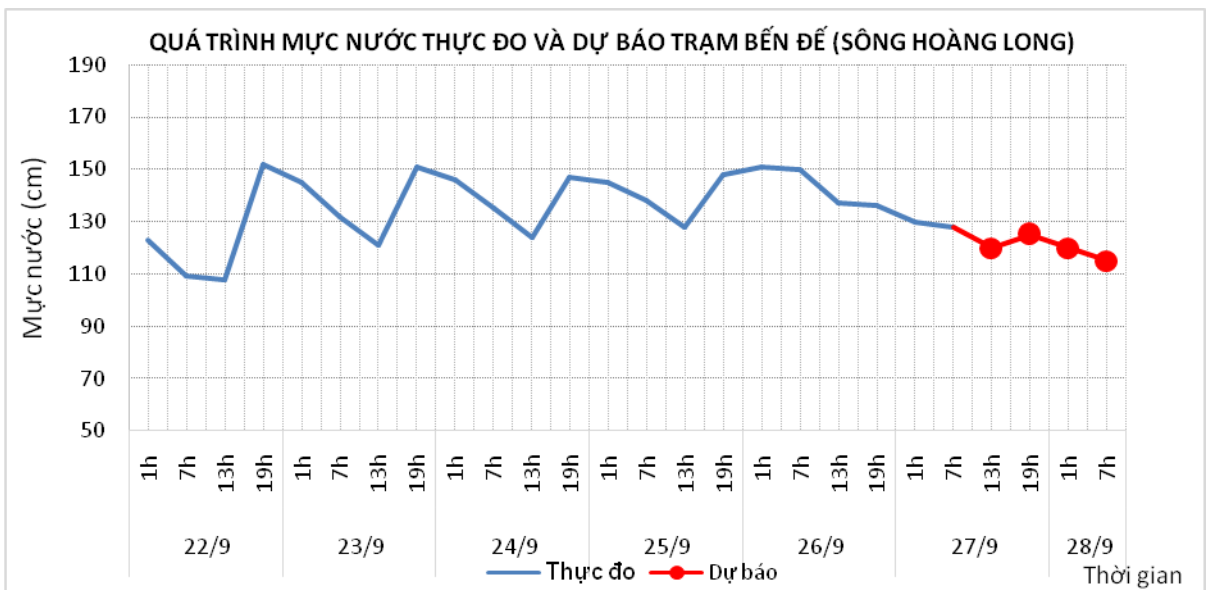
4.3. Lưu vực sông Hoàng Long

a. Diễn biến tình hình thủy văn đã qua

Trên sông Hoàng Long, mực nước tại trạm Bến Đé đang biến đổi chậm và chịu ảnh hưởng của thủy triều.

b. Dự báo, cảnh báo

Trên sông Hoàng Long, mực nước tại Bến Đé tiếp tục biến đổi chậm và chịu ảnh hưởng của thủy triều.



5. Khu vực Bắc Trung Bộ

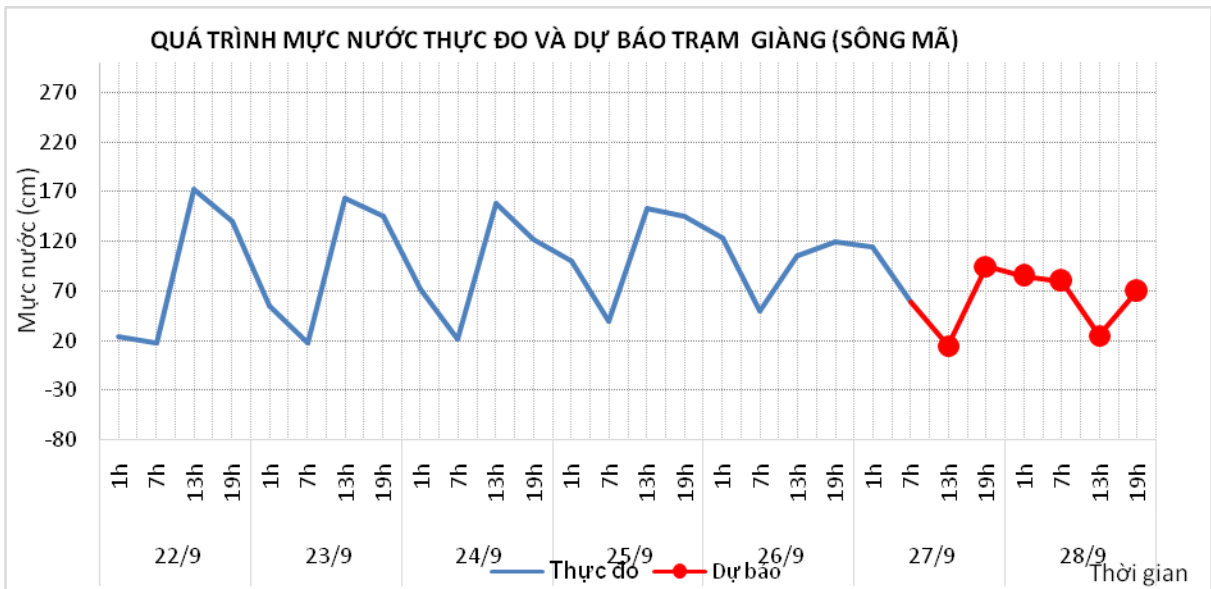
5.1. Lưu vực sông Mã

a. Diễn biến tình hình thủy văn đã qua

Mực nước thượng lưu biến đổi chậm, trung lưu dao động theo điều tiết hồ chứa, hạ lưu tại Giàng dao động theo triều.

b. Dự báo, cảnh báo

Mực nước thượng lưu biến đổi chậm, trung lưu dao động theo điều tiết hồ chứa, hạ lưu tại Giàng dao động theo triều



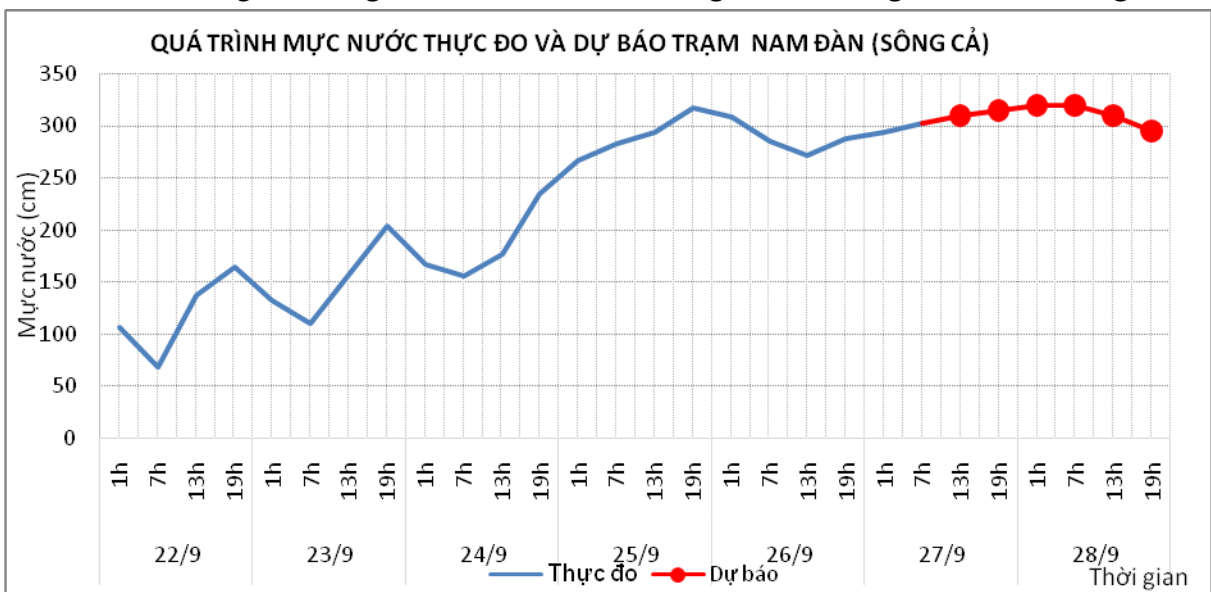
5.2. Lưu vực sông Cả

a. Diễn biến tình hình thủy văn đã qua

Trưa hôm qua (26/9), mực nước hạ lưu sông Hiếu tại Nghĩa Khánh đã đạt đỉnh dưới mức BĐ1, sau xuống dần. Sáng nay (27/9), mực nước thượng lưu sông Cả biến đổi chậm; trung, hạ lưu sông Cả có dao động.

b. Dự báo, cảnh báo

Mực nước thượng lưu sông Cả biến đổi chậm; trung, hạ lưu sông Cả có dao động



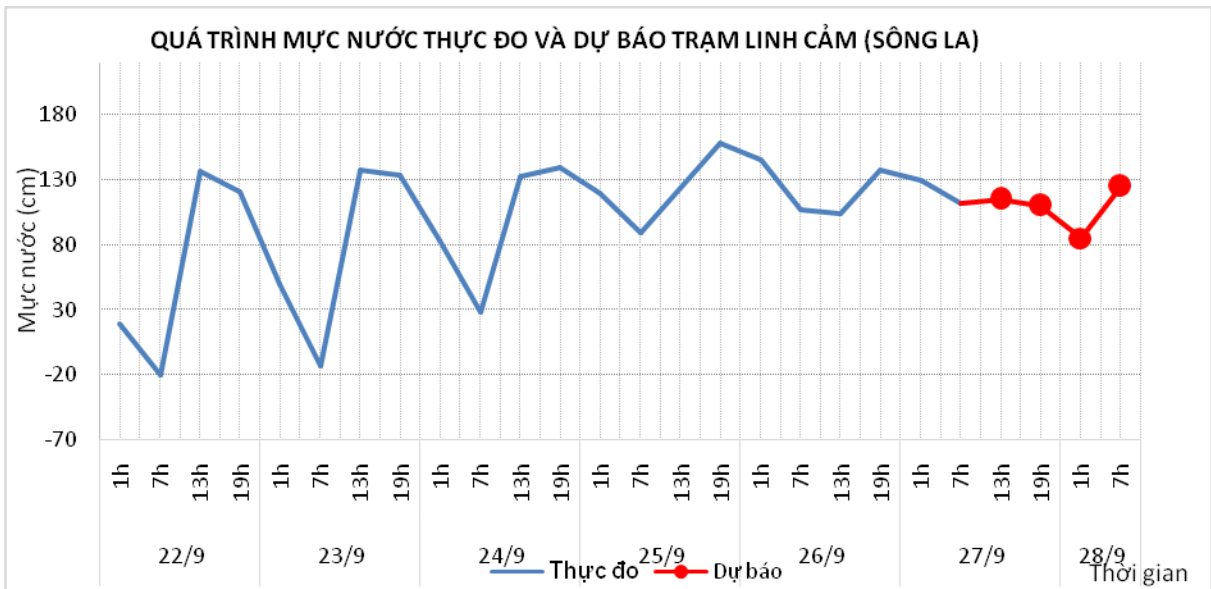
5.3. Lưu vực sông La

a. Diễn biến tình hình thủy văn đã qua

Mực nước sông Ngàn Sâu, Ngàn phố biến đổi chậm, hạ lưu sông La tại Linh Cảm dao động theo triều.

b. Dự báo, cảnh báo

Mực nước sông Ngàn Sâu, Ngàn phố biến đổi chậm, hạ lưu sông La tại Linh Cảm dao động theo triều.



Cảnh báo: Từ chiều tối ngày 28/9 đến ngày 30/9, trên các sông từ Thanh Hóa đến Hà Tĩnh có khả năng xuất hiện một đợt lũ. Trong đợt lũ này, biên độ lũ lên trên các sông từ 3-5m, hạ lưu từ 2-3m. Đỉnh lũ ở thượng lưu sông Cả (Nghệ An), sông Ngàn Phố (Hà Tĩnh) lên mức BĐ1-BĐ2; các sông nhỏ, thượng lưu các sông ở Thanh Hóa, sông Ngàn Sâu (Hà Tĩnh) lên mức BĐ1 và trên BĐ1; hạ lưu sông Mã, sông Cả ở dưới mức BĐ1. Nguy cơ cao xảy ra lũ quét, sạt lở đất tại khu vực vùng núi, ngập úng cục bộ tại các vùng trũng, thấp, ven sông và khu đô thị tại các tỉnh từ Thanh Hóa đến Hà Tĩnh.

6. Khu vực Trung Trung Bộ

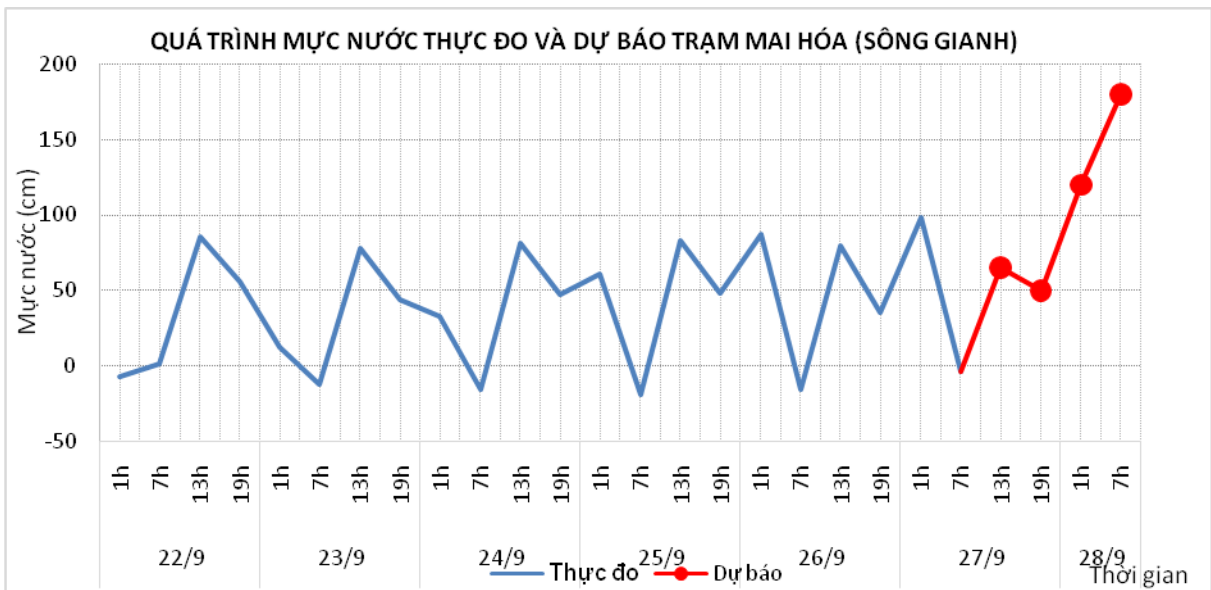
6.1. Lưu vực sông Gianh

a. Diễn biến tình hình thủy văn đã qua

Mức nước thượng lưu sông Gianh biến đổi chậm, hạ lưu dao động theo triều.

b. Dự báo, cảnh báo

Đêm nay, mực nước trên sông Gianh sẽ lên.



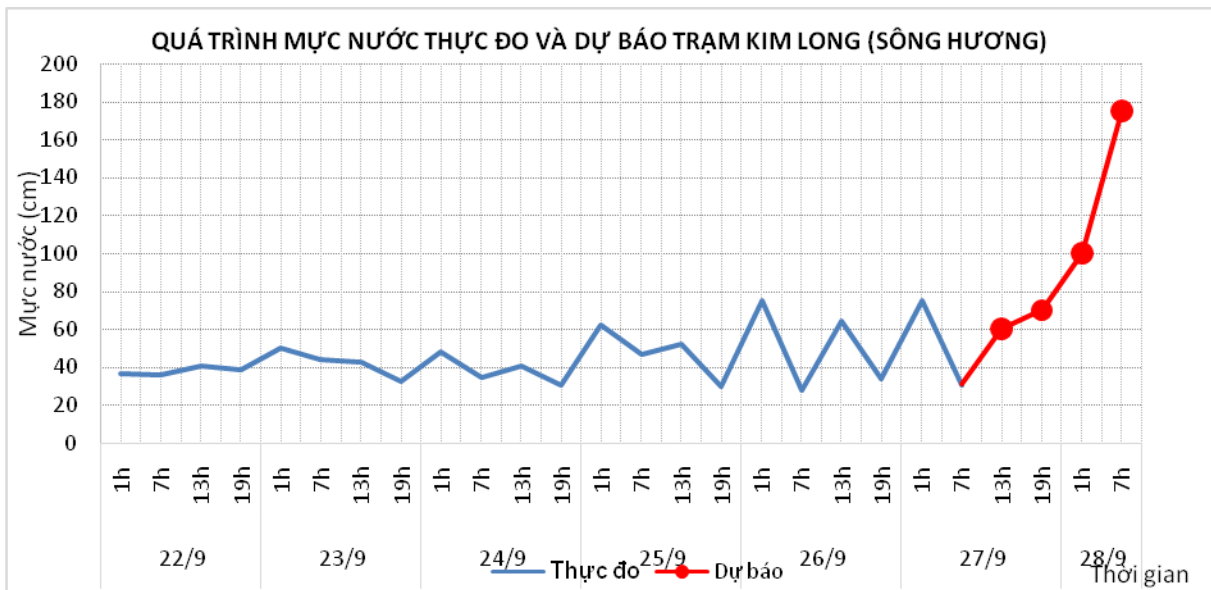
6.2. Lưu vực sông Hương

a. Diễn biến tình hình thủy văn đã qua

Mức nước dao động theo điều tiết hồ chứa

b. Dự báo, cảnh báo

Tối và đêm nay, mực nước trên sông sẽ lên.



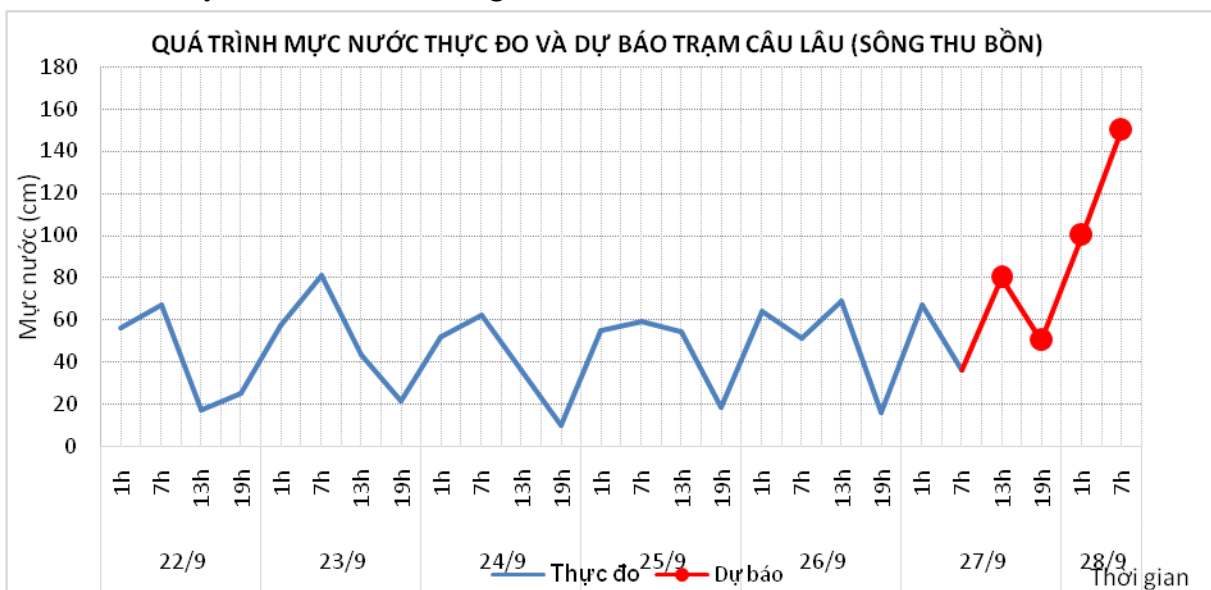
6.3. Lưu vực sông Vu Gia Thu Bồn

a. Diễn biến tình hình thủy văn đã qua

Mực nước sông Vu Gia-Thu Bồn biến đổi chậm

b. Dự báo, cảnh báo

Tối và đêm nay, mực nước các sông sẽ lên



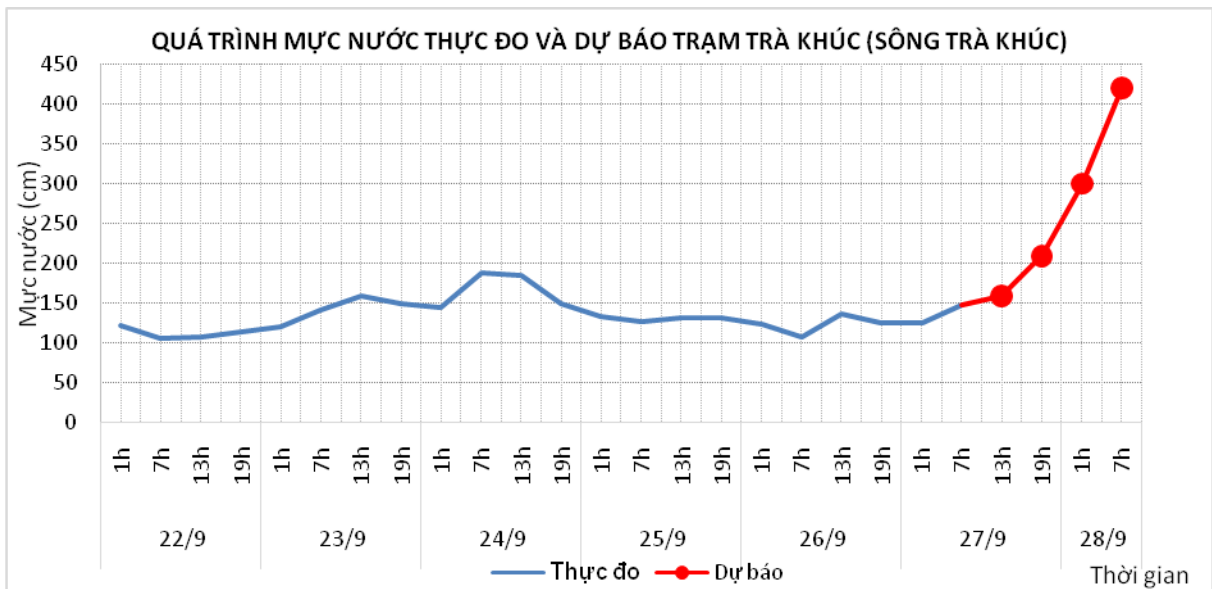
6.4. Lưu vực sông Trà Khúc

a. Diễn biến tình hình thủy văn đã qua

Mực nước sông Trà Khúc có dao động.

b. Dự báo, cảnh báo

Tối và đêm nay, mực nước sẽ lên.



6.5. Các sông khác

a. Diễn biến tình hình thủy văn đã qua

Mức nước biến đổi chậm.

b. Dự báo, cảnh báo

Tối và đêm nay, mực nước trên các sông từ Quảng Bình đến Quảng Ngãi sẽ lên.

Cảnh báo: Từ tối và đêm nay (27/9) đến ngày 29/9, trên các sông từ Quảng Bình đến Quảng Ngãi khả năng xuất hiện một đợt lũ. Trong đợt lũ này, đỉnh lũ trên các sông ở Quảng Bình, Thừa Thiên Huế, sông Thu Bồn (Quảng Nam) lên mức báo động (BD) 1-BD2, có sông trên BD2; sông Vu Gia (Quảng Nam), các sông ở Quảng Trị, Quảng Ngãi lên mức BD2-BD3, có sông lên trên BD3. Nguy cơ cao xảy ra lũ quét, sạt lở đất tại khu vực vùng núi, ngập úng cục bộ tại các vùng trũng, thấp, ven sông và khu đô thị tại các tỉnh từ Quảng Bình đến Quảng Ngãi.

7. Khu vực Nam Trung Bộ

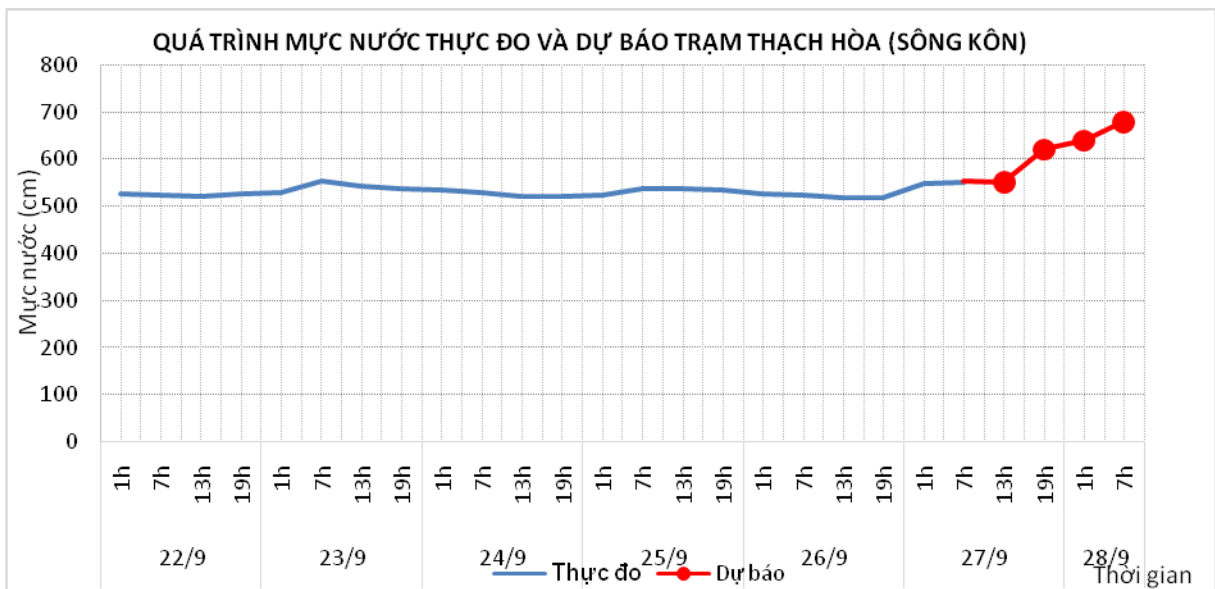
7.1. Lưu vực sông Côn

a. Diễn biến tình hình thủy văn đã qua

Mức nước có dao động

b. Dự báo, cảnh báo

Mức nước có dao động, sau sẽ lên



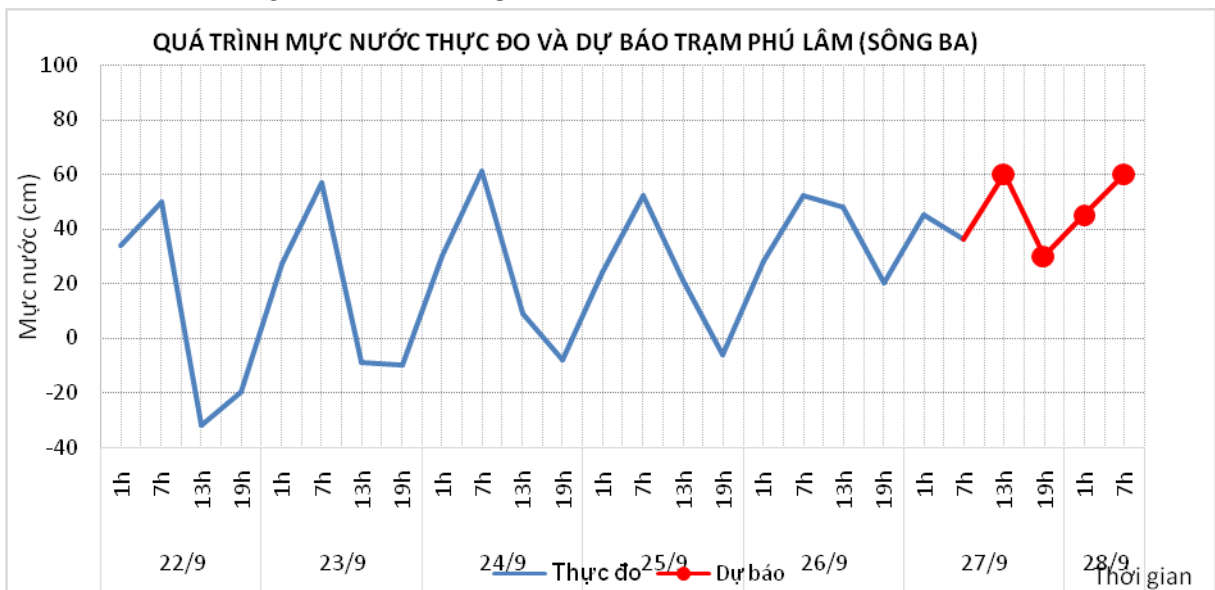
7.2. Lưu vực sông Ba

a. Diễn biến tình hình thủy văn đã qua

Mức nước thượng lưu có dao động, trung lưu dao động theo điều tiết hồ chứa, hạ lưu biến đổi theo triều.

b. Dự báo, cảnh báo

Mức nước trên sông Ba có dao động, sau sẽ lên



7.3. Các sông khác

a. Diễn biến tình hình thủy văn đã qua

Mức nước có dao động

b. Dự báo, cảnh báo

Mức nước có dao động, sau sẽ lên

Cảnh báo: Từ đêm nay (27/9) đến ngày 30/9, trên các sông ở Bình Định, Phú Yên khả năng xuất hiện một đợt lũ. Trong đợt lũ này, biên độ lũ lên ở thượng lưu các sông từ 4,0-8,0m, hạ lưu từ 2,0-3,5m. Đỉnh lũ trên các sông ở Bình Định lên mức BĐ2-BĐ3; các sông ở Phú Yên lên mức báo động (BĐ)1-BĐ2, có sông trên BĐ2. Nguy cơ cao

xảy ra lũ quét, sạt lở đất tại khu vực vùng núi, ngập úng cục bộ tại các vùng trũng, thấp, ven sông và khu đô thị tại các tỉnh Bình Định, Phú Yên.

8. Khu vực Tây Nguyên

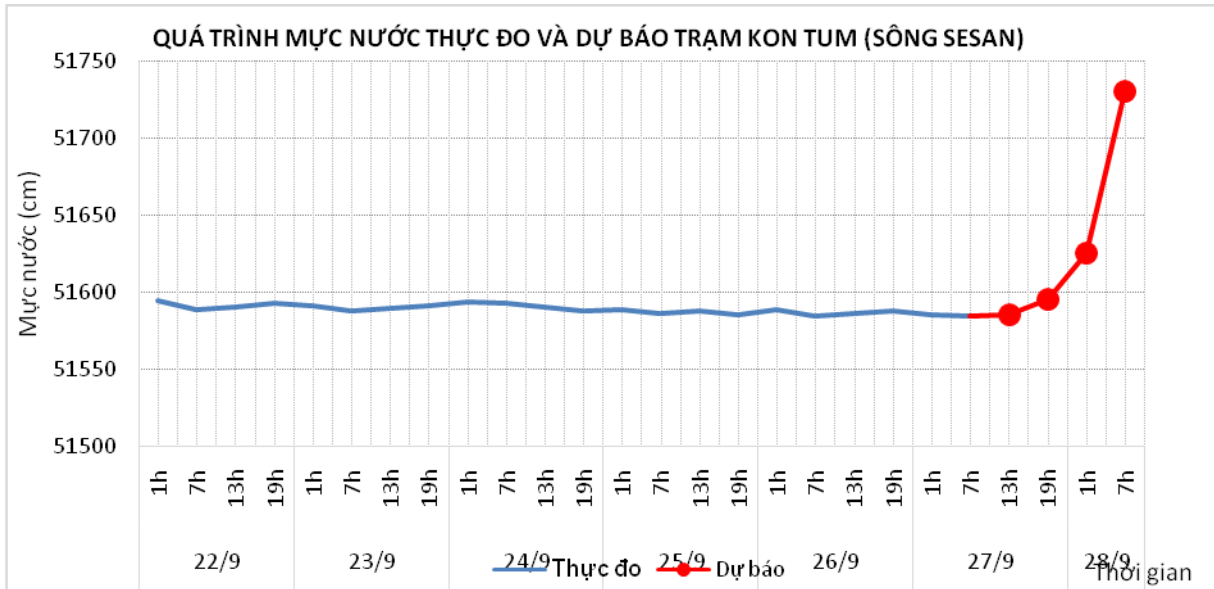
8.1. Lưu vực sông Sê San

a. Diễn biến tình hình thủy văn đã qua

Mức nước trên các sông dao động.

b. Dự báo, cảnh báo

Từ đêm nay, mực nước trên các sông sẽ lên và xuất hiện lũ.



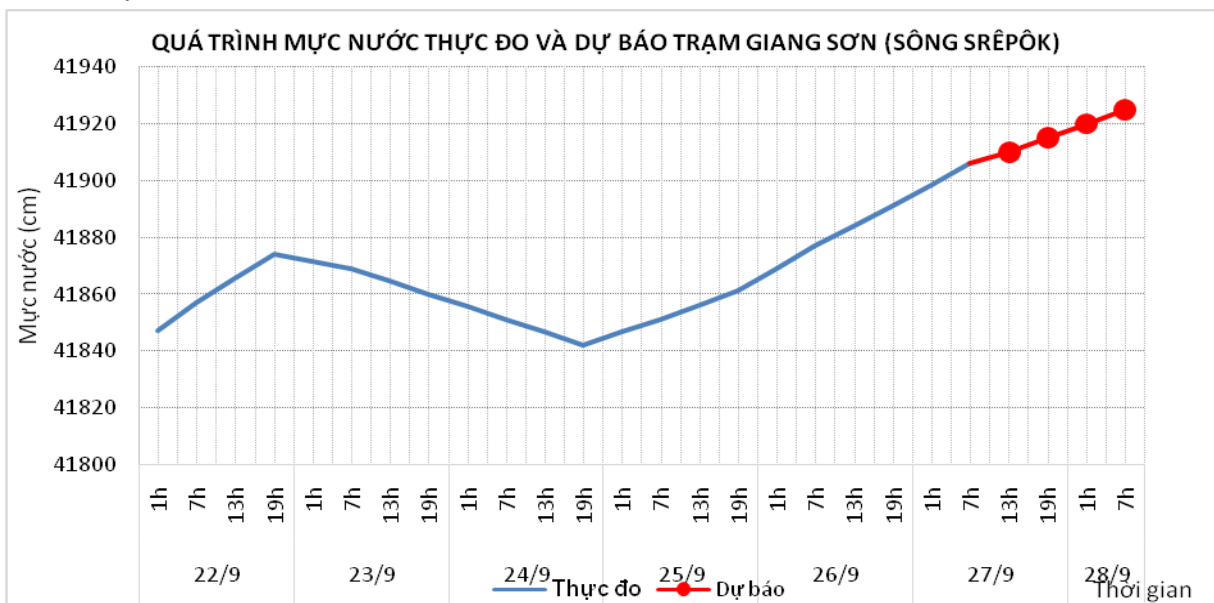
8.2. Lưu vực sông Srêpôk

a. Diễn biến tình hình thủy văn đã qua

Mức nước sông Krông Ana lên chậm; các sông khác dao động theo điều tiết của hồ chứa thủy điện.

b. Dự báo, cảnh báo

Mức nước sông Krông Ana tiếp tục lên; các sông khác dao động theo điều tiết của hồ chứa thủy điện.



Cảnh báo: Từ tối và đêm nay (27/9) đến ngày 29/9, trên các sông ở khu vực Bắc Tây Nguyên khả năng xuất hiện một đợt lũ. Trong đợt lũ này, biên độ lũ lên ở thượng lưu các sông từ 4,0-8,0m, hạ lưu từ 2,0-3,5m. Đỉnh lũ trên các sông ở Gia Lai lên mức báo động (BD)1-BD2, có sông trên BD2; Kon Tum lên mức BD2-BD3, có sông lên trên BD3. Nguy cơ cao xảy ra lũ quét, sạt lở đất tại khu vực vùng núi, ngập úng cục bộ tại các vùng trũng, thấp, ven sông và khu đô thị tại các tỉnh Kon Tum và Gia Lai.

9. Khu vực Nam Bộ

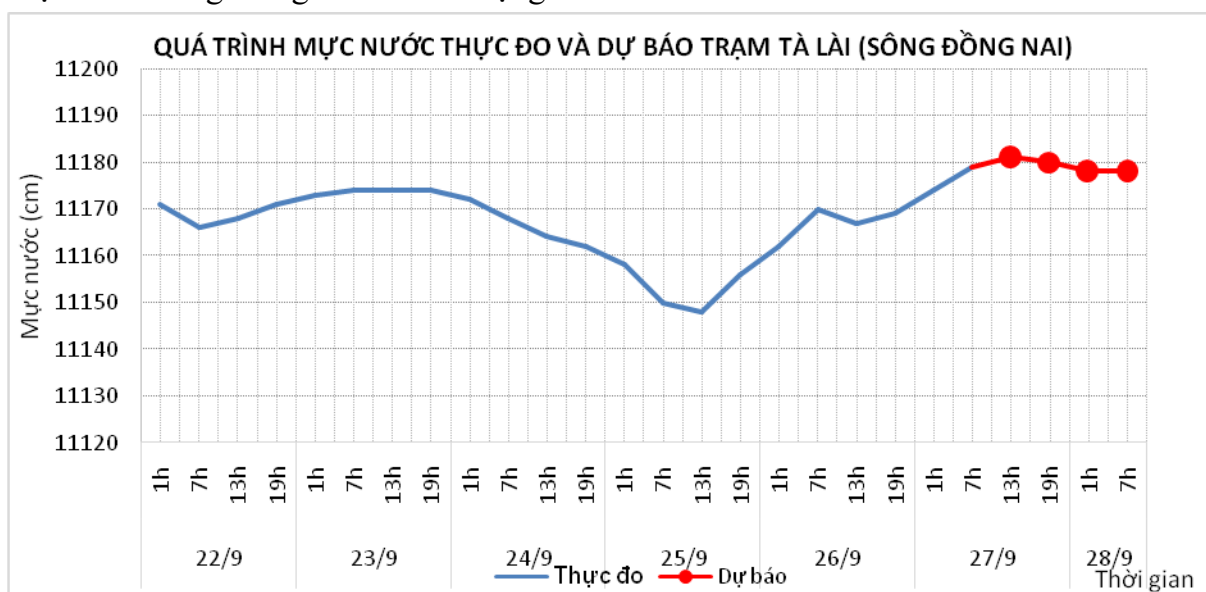
9.1. Lưu vực sông Đồng Nai

a. Diễn biến tình hình thủy văn đã qua

Mực nước sông Đồng Nai có dao động.

b. Dự báo, cảnh báo

Mực nước sông Đồng Nai có dao động.



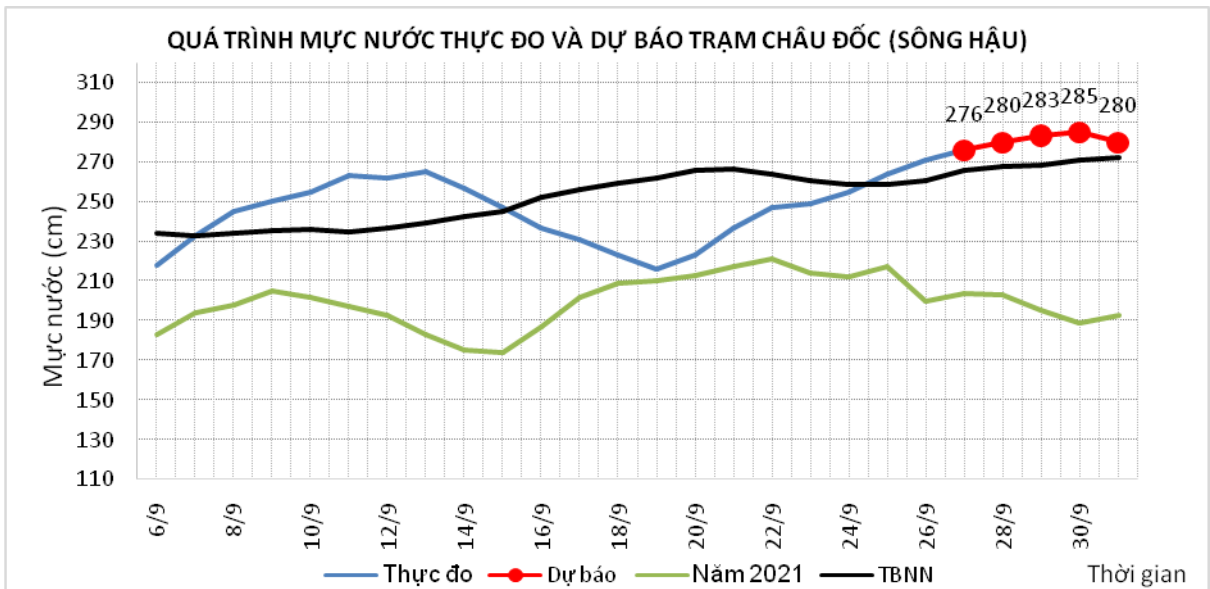
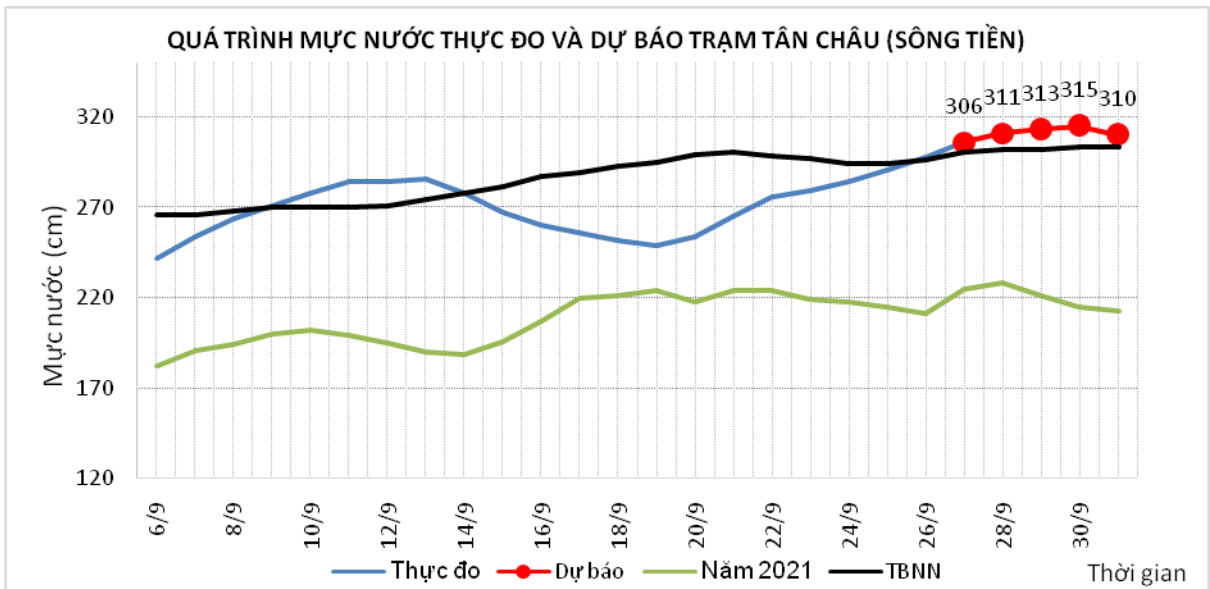
9.2. Lưu vực sông Cửu Long

a. Diễn biến tình hình thủy văn đã qua

Mực nước sông Cửu Long đang lên theo triều. Mực nước cao nhất ngày 26/9 trên sông Tiền tại Tân Châu 2,98m, tại Mỹ Tho 1,61m (trên BD3 0,01m), Mỹ Thuận 1,88m (trên BD3 0,08m); trên sông Hậu tại Châu Đốc 2,71m, tại Long Xuyên 2,42m (dưới BD3 0,08m), tại Cần Thơ 1,89m (dưới BD2 0,01m); sông Sài Gòn tại Phú An 1,54m (trên BD2 0,04m), tại Biên Hòa 1,81m (trên BD1 0,01m).

b. Dự báo, cảnh báo

Trong 3-4 ngày tới, mực nước đầu nguồn sông Cửu Long tiếp tục lên theo triều sau đó biến đổi chậm. Đến ngày 01/10, mực nước cao nhất ngày tại Tân Châu ở mức 3,10m; tại Châu Đốc ở mức 2,80; tại các trạm hạ lưu sông Cửu Long, sông Sài Gòn dao động ở mức BD2- BD3 và trên BD3.



Cảnh báo: Nguy cơ ngập lụt xảy ra tại các vùng trũng thấp, vùng ven sông tại các tỉnh hạ nguồn sông Cửu Long, sông Sài Gòn, thành phố Hồ Chí Minh, Cần Thơ, Vĩnh Long.

II. Bảng mực nước, lưu lượng thực đo và dự báo các trạm

Sông	Trạm	Mực nước thực đo (cm)				Mực nước dự báo (cm)							
		13h-26/09	19h-26/09	1h-27/09	7h-27/09	13h-27/09	19h-27/09	1h-28/09	7h-28/09	13h-28/09	19h-28/09	1h-29/09	7h-29/09
Đà	Hồ Hòa Bình (*)	1413	1692	1361	1894	1800 ↓	1600 ↓	1250 ↓	1650 ↑				
Thao	Yên Bái	2665	2646	2657	2666	2660 ↓	2655 ↓	2650 ↓	2640 ↓				
Thao	Phú Thọ	1368	1366	1363	1357	1355 ↓	1350 ↓	1350 →	1350 →				
Lô	Tuyên Quang	1470	1480	1537	1529	1510 ↓	1500 ↓	1530 ↑	1540 ↑				
Lô	Vụ Quang	686	689	680	696	690 ↓	700 ↑	695 ↓	690 ↓				
Cầu	Đáp Cầu	100	118	127	111	95 ↓	110 ↑	115 ↑	100 ↓				
Thương	Phủ Lạng Thương	77	101	125	100	70 ↓	90 ↑	100 ↑	85 ↓				
Lục Nam	Lục Nam	64	97	119	91	60 ↓	90 ↑	105 ↑	80 ↓				
Thái Bình	Phả Lại	73	132	126	97	75 ↓	110 ↑	110 →	90 ↓	75 ↓	90 ↑		
Hồng	Hà Nội	182	186	196	200	175 ↓	180 ↑	185 ↑	190 ↑	180 ↓	170 ↓	175 ↑	180 ↑
Hoàng Long	Bến Đê	137	136	130	128	120 ↓	125 ↑	120 ↓	115 ↓				
Mã	Giàng	106	119	115	59	15 ↓	95 ↑	85 ↓	80 ↓	25 ↓	70 ↑		
Cả	Nam Đàn	272	288	294	302	310 ↑	315 ↑	320 ↑	320 →	310 ↓	295 ↓		
La	Linh Cảm	104	137	130	112	115 ↑	110 ↓	85 ↓	125 ↑				
Gianh	Mai Hóa	79	35	98	-4	65 ↑	50 ↓	120 ↑	180 ↑				
Hương	Kim Long	64	34	75	31	60 ↑	70 ↑	100 ↑	175 ↑				
Thu Bồn	Câu Lâu	69	16	67	36	80 ↑	50 ↓	100 ↑	150 ↑				
Trà Khúc	Trà Khúc	137	125	126	148	160 ↑	210 ↑	300 ↑	420 ↑				
Kôn	Thanh Hòa	519	519	549	552	550 ↓	620 ↑	640 ↑	680 ↑				
Ba	Phú Lâm	48	20	45	36	60 ↑	30 ↓	45 ↑	60 ↑				
Đăkbla	Kon Tum	51586	51587	51585	51584	51585 ↑	51595 ↑	51625 ↑	51730 ↑				
Krông Ana	Giang Sơn	41884	41891	41899	41906	41910 ↑	41915 ↑	41920 ↑	41925 ↑				
Đồng Nai	Tà Lài	11167	11169	11174	11179	11181 ↑	11180 ↓	11178 ↓	11178 →				

Ghi chú: (*): Q m³/s

Khu vực Nam Bộ:

Sông	Trạm	Mức nước cao nhất ngày (cm)							
		Thực đo		Dự báo					
		26/09	27/09	28/09	29/09	30/09	01/10		
Sông Tiền	Tân Châu	298 ↑	306 ↑	311 ↑	313 ↑	315 ↑	310 ↓		
Sông Hậu	Châu Đốc	271 ↑	276 ↑	280 ↑	283 ↑	285 ↑	280 ↓		

Tin phát lúc: 10h30'

Nơi nhận:

- Cơ quan, tổ chức;
- Lưu: VT, TVBB, TVTB.

Soạn Tin

Phạm Bạch Mỹ Hương

Người chịu trách nhiệm**ban hành bản tin**

Bùi Đình Lập-Phùng Tiến Dũng