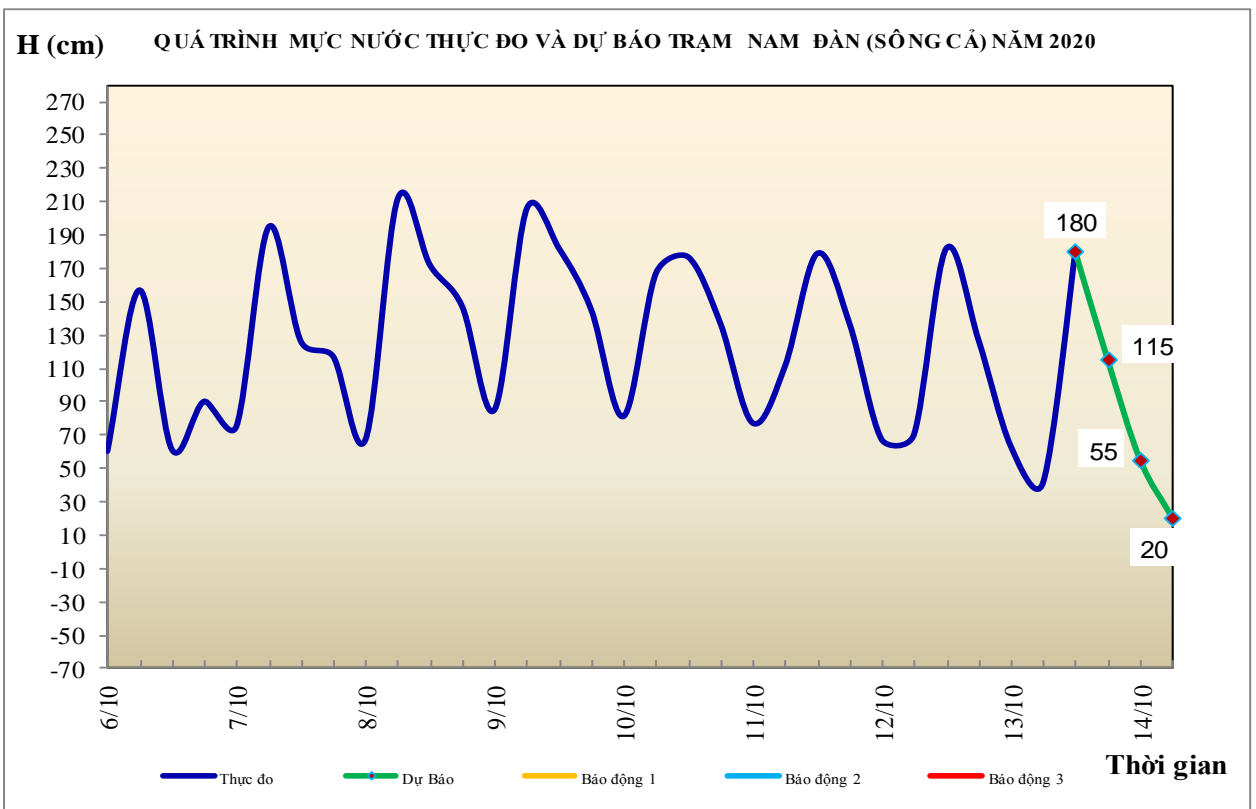


## BẢN TIN DỰ BÁO THỦY VĂN HẠN NGẮN CÁC SÔNG TRUNG BỘ, TÂY NGUYÊN VÀ NAM BỘ

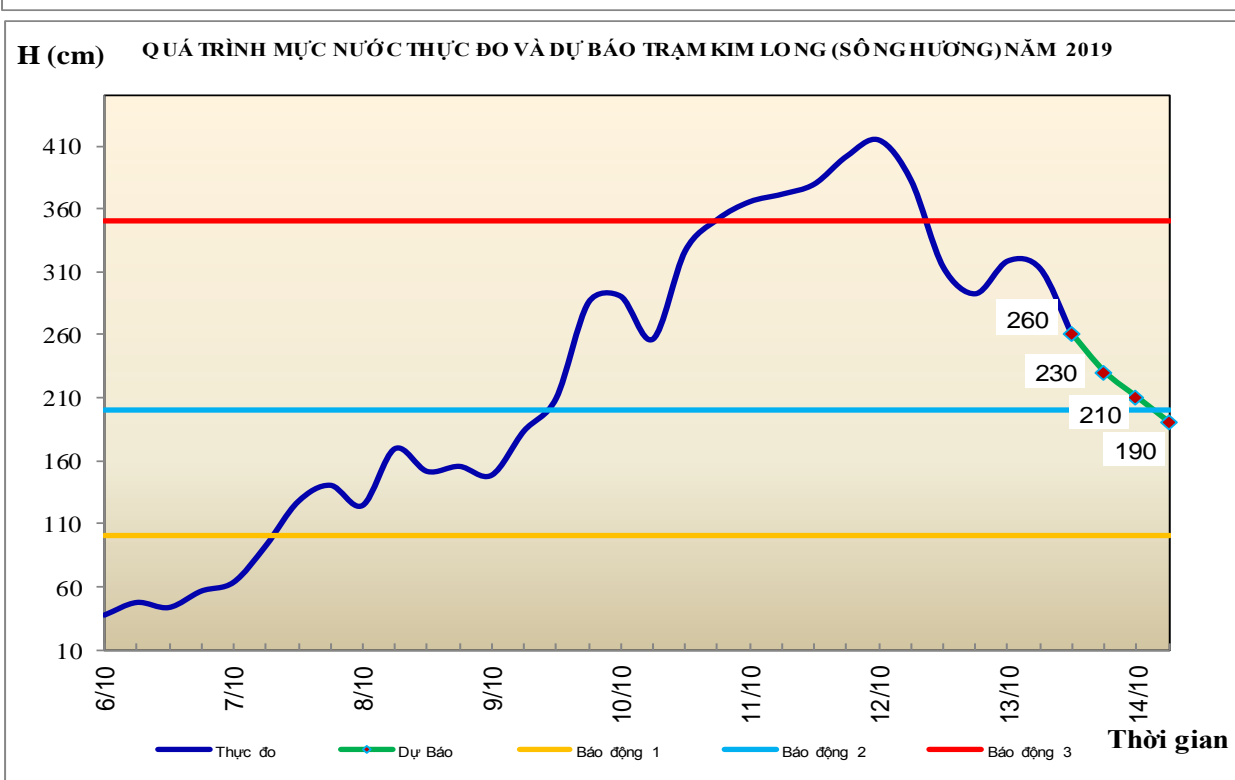
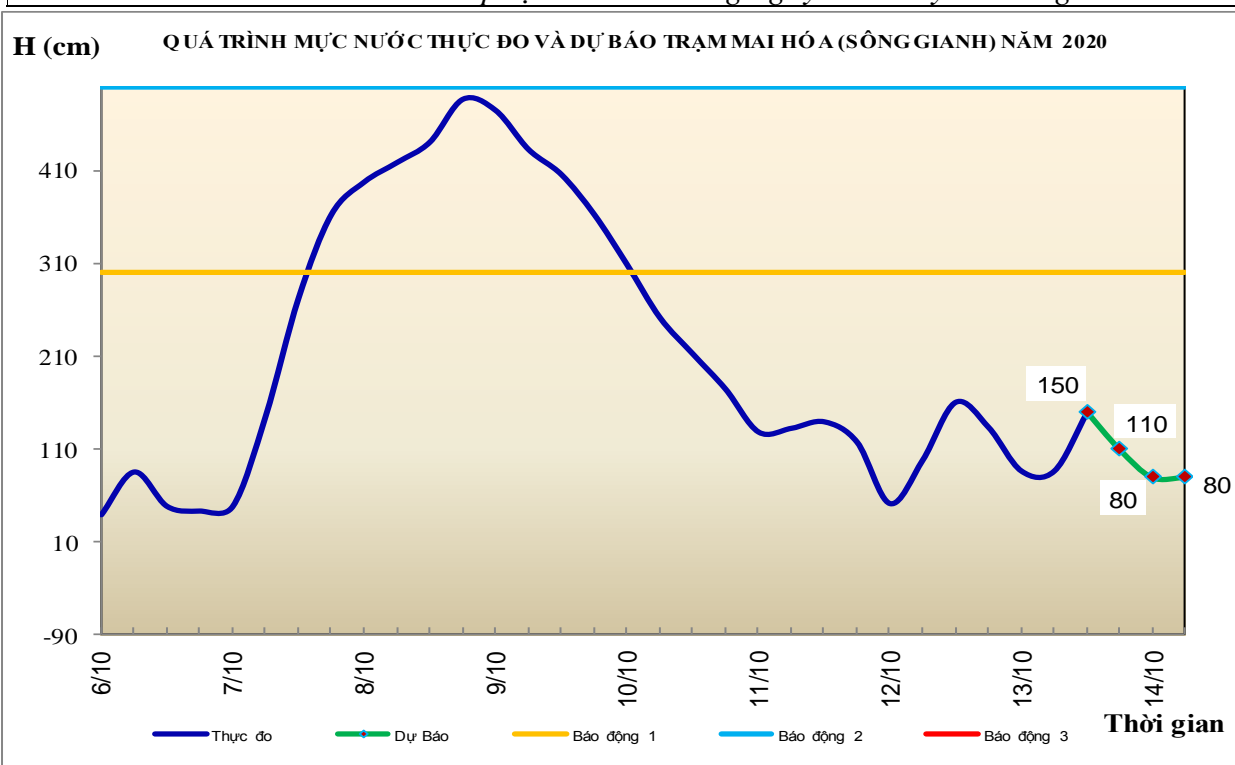
### 1. Khu vực Bắc Trung Bộ

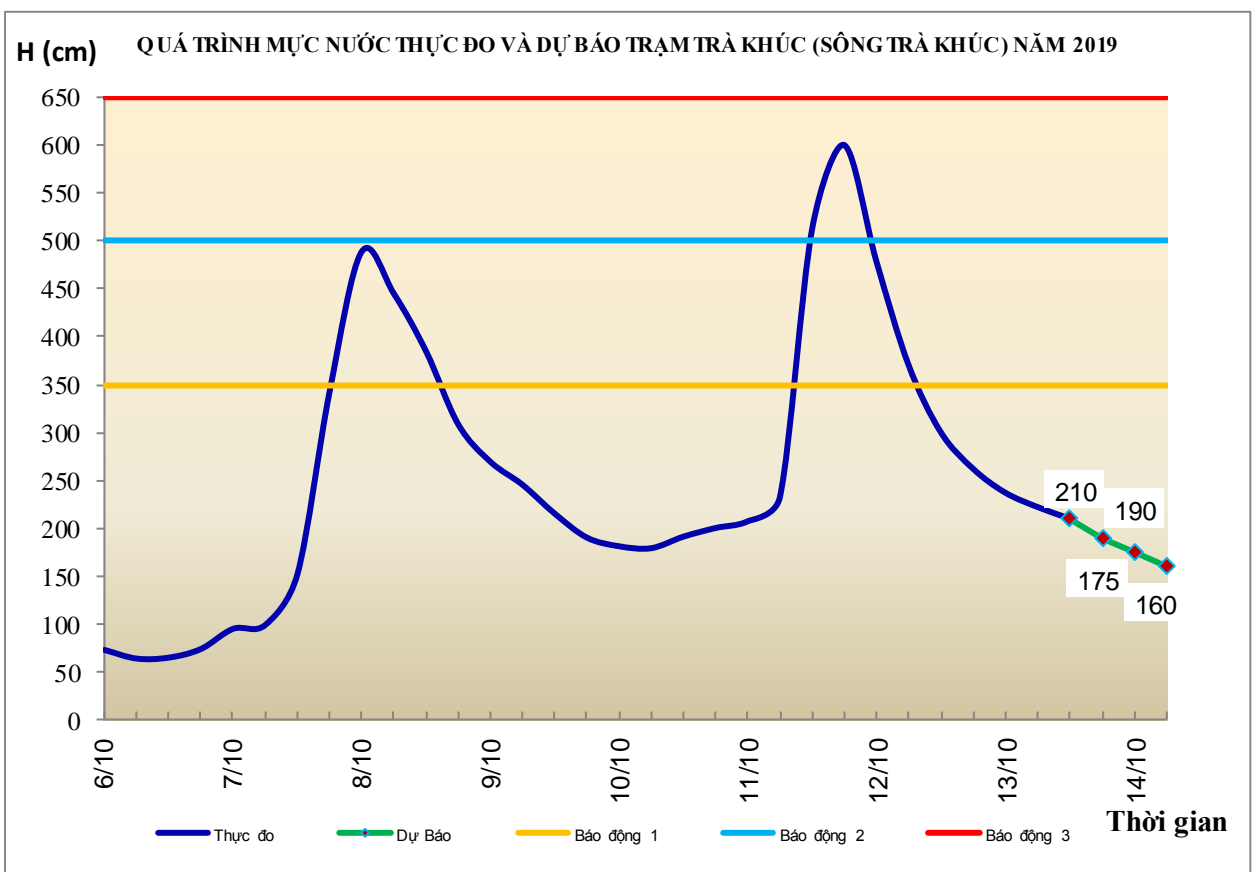
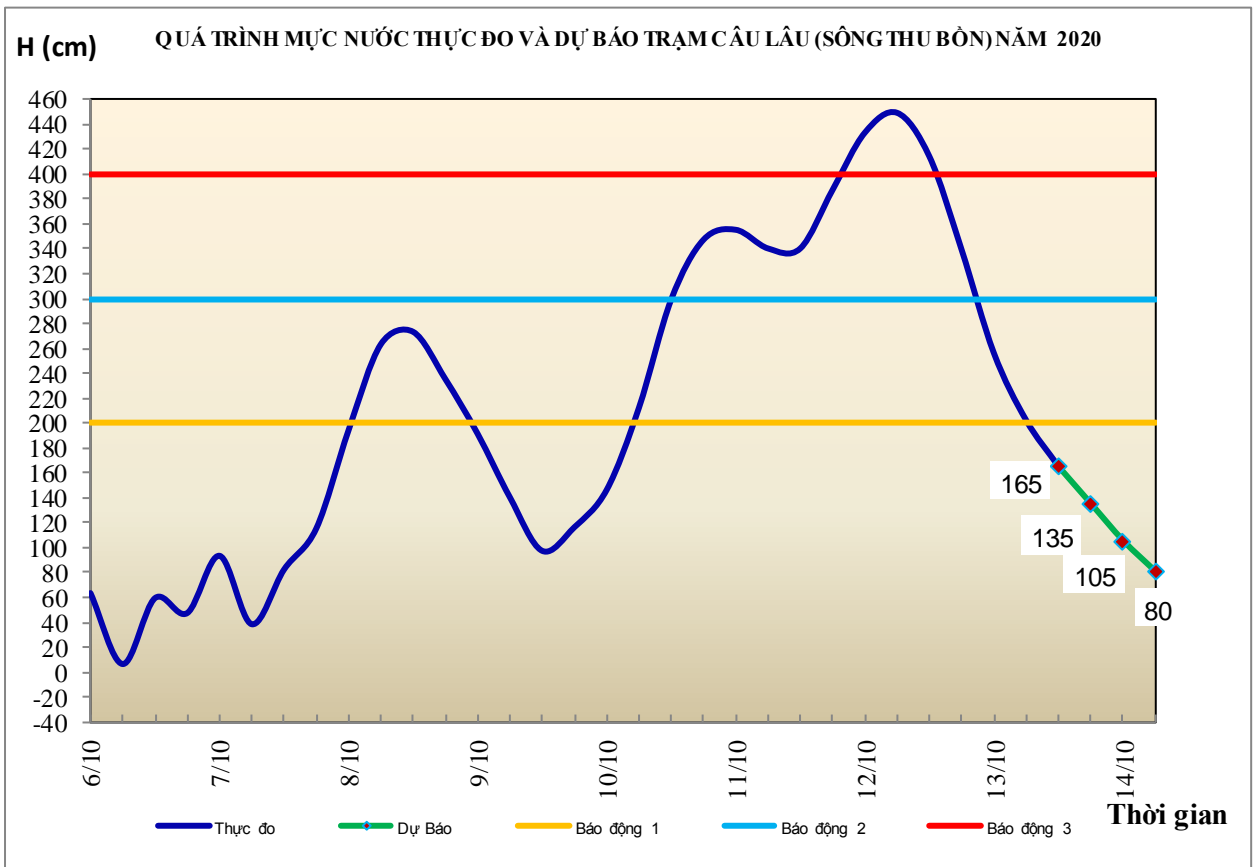
Tóm tắt tình hình 24 giờ qua	Dự báo 24 giờ tới
<b>1.1. Sông Bưởi:</b> Mức nước biến đổi chậm	Mức nước biến đổi chậm
<b>1.2. Sông Mã:</b> Mức nước thượng lưu biến đổi chậm, trung lưu dao động theo điều tiết hồ chứa, hạ lưu tại Giàng biến đổi theo triều.	Mức nước thượng lưu biến đổi chậm, trung lưu dao động theo điều tiết hồ chứa, hạ lưu tại Giàng biến đổi theo triều.
<b>1.3. Sông Chu:</b> Mức nước dao động theo điều tiết hồ chứa	Mức nước dao động theo điều tiết hồ chứa
<b>1.4. Sông Cả:</b> Mức nước trung, thượng lưu dao động theo điều tiết hồ chứa thủy điện, hạ lưu có dao động	Mức nước thượng lưu dao động theo điều tiết hồ chứa; trung, hạ lưu có dao động
<b>1.5. Sông La:</b> Mức nước sông Ngàn Sâu đang xuống, Ngàn Phố biến đổi chậm hạ lưu sông La có dao động.	Mức nước sông Ngàn Sâu tiếp tục xuống, Ngàn Phố biến đổi chậm, hạ lưu sông La dao động theo triều.
<p><i>Từ ngày 14/10 đến 17/10, trên hệ thống sông Mã và sông Cả sẽ xuất hiện một đợt lũ từ 3-10m. Trong đợt lũ này, mức nước đỉnh lũ ở trung, thượng lưu sông Mã, sông Cả lên mức BĐ1-BĐ2, có sông lên trên BĐ2, riêng thượng nguồn sông Ngàn Sâu, Ngàn Phố (Hà Tĩnh) và sông Bưởi (Thanh Hóa) lên mức BĐ2-BĐ3, hạ lưu sông Mã, Cả lên mức BĐ1.</i></p> <p><i>Nguy cơ cao xảy ra lũ quét và sạt lở đất vùng núi, ngập úng ở vùng trũng thấp, ven sông, các khu đô thị từ Thanh Hóa đến Hà Tĩnh.</i></p>	



## 2. Khu vực Trung Trung Bộ

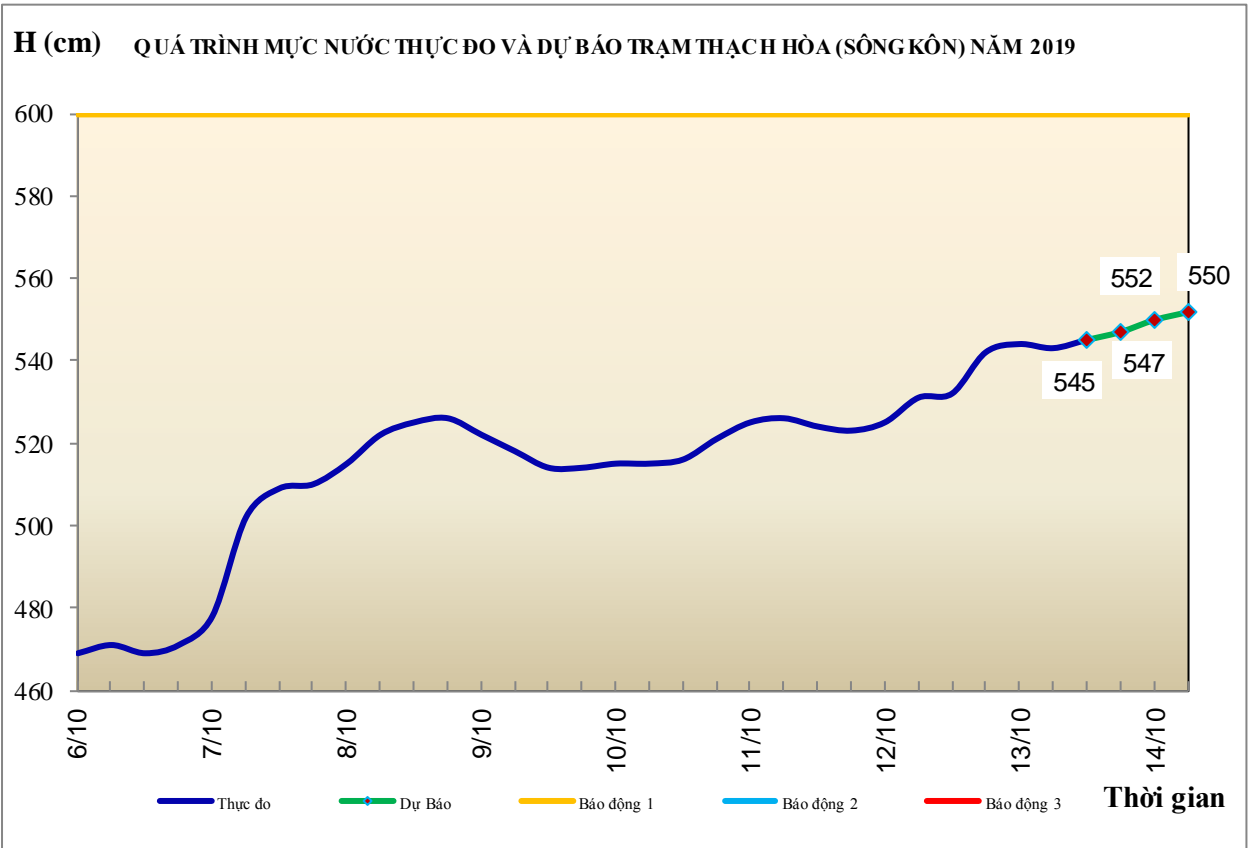
Tóm tắt tình hình 24 giờ qua	Dự báo 24 giờ tới
<b>2.1. Sông Gianh:</b> Mức nước biến đổi chậm	Mức nước biến đổi chậm
<b>2.2. Sông Hương:</b> Lũ trên sông Hương dao động ở mức cao theo xu thế xuống dần.	Lũ trên sông Hương tiếp tục xuống.
<b>2.3. Sông Vu Gia-Thu Bồn:</b> Lũ trên sông đang xuống dần.	Lũ trên sông tiếp tục xuống.
<b>2.4. Sông Trà Khúc:</b> Lũ trên sông đang xuống	Lũ trên sông tiếp tục xuống
<b>2.5. Các sông khác:</b> Lũ trên các sông từ Quảng Bình đến Quảng Ngãi đang xuống.	Lũ trên các sông từ Quảng Bình đến Quảng Ngãi tiếp tục xuống.
<b>Cảnh báo:</b> Tình trạng ngập lụt ở vùng trũng thấp, các khu đô thị tại các tỉnh từ Quảng Bình đến Thừa Thiên Huế vẫn tiếp tục diễn ra trong ngày hôm nay sau đó giảm dần.	





### 3. Khu vực Nam Trung Bộ

Tóm tắt tình hình 24 giờ qua	Dự báo 24 giờ tới
<b>3.1. Sông Kôn:</b> Mực nước lên chậm	Mực nước lên chậm
<b>3.2. Sông Ba:</b> Mực nước thượng, trung lưu có dao động, hạ lưu dao động theo điều tiết hồ và thủy triều	Mực nước trên thượng, trung lưu có dao động, hạ lưu dao động theo điều tiết của thủy điện và thủy triều
<b>3.3. Sông Cái Nha Trang:</b> Mực nước có dao động.	Mực nước có dao động.
<b>3.4. Các sông khác:</b> Mực nước biến đổi chậm	Mực nước có dao động.

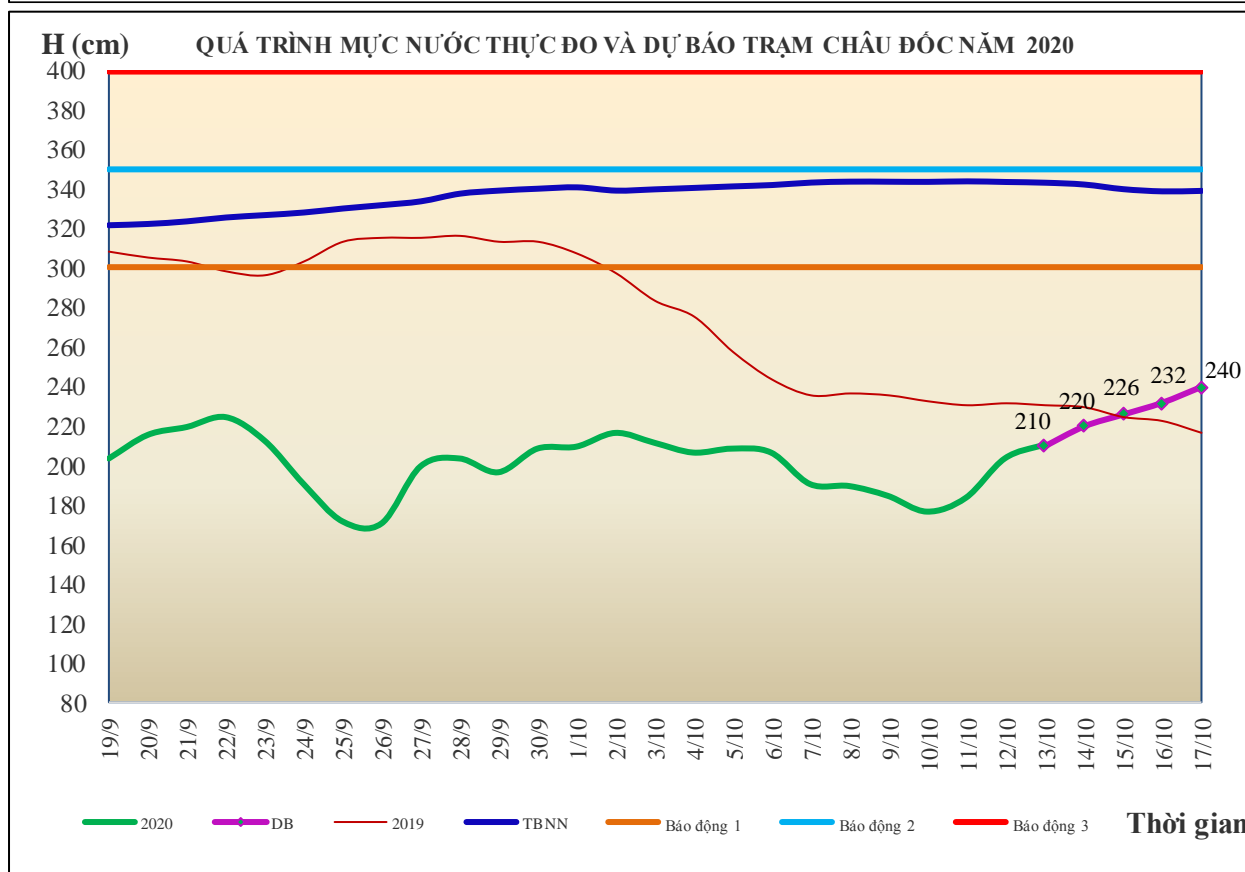
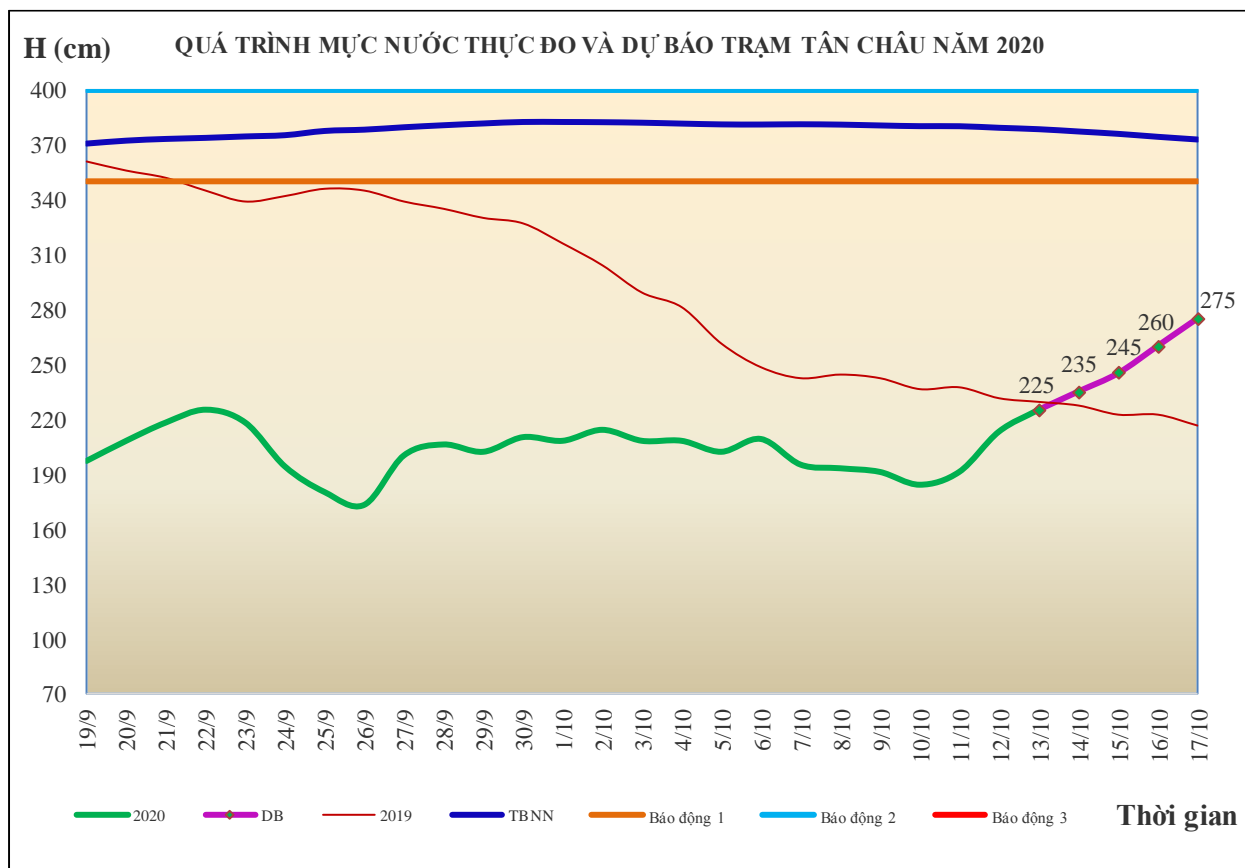


### 4. Khu vực Tây Nguyên

Tóm tắt tình hình 24 giờ qua	Dự báo 24 giờ tới
<b>4.1. Sông Sê San:</b> Lũ thượng lưu các sông tiếp tục xuống, hạ lưu dao động.	Mực nước trên các sông biến đổi chậm
<b>4.2. Sông Srêpôk:</b> Mực nước sông Srêpôk (tại trạm Bản Đôn) biến đổi chậm, sông Krông Ana đang lên.	Mực nước sông Krông Ana tiếp tục lên, các sông khác dao động theo điều tiết của thủy điện.
<b>4.3. Các sông khác:</b> Lũ trên sông Cam Ly xuống dần, các sông khác dao động.	Mực nước các sông có dao động.

## 5. Khu vực Nam Bộ

Tóm tắt tình hình 24 giờ qua	Dự báo
Mực nước sông Cửu Long đang lên theo triều. Mực nước cao nhất ngày 12/10 trên sông Tiền tại Tân Châu 2,13m; trên sông Hậu tại Châu Đốc 2,03m.	Mực nước sông Cửu Long tiếp tục lên nhanh theo triều. Đến ngày 17/10, mực nước cao nhất ngày tại Tân Châu ở mức 2,75m; tại Châu Đốc ở mức 2,40m.



## 6. Bảng mực nước thực đo và dự báo

### 6.1. Khu vực Trung Bộ

Sông	Trạm	Mực nước thực đo (cm)			Mực nước dự báo (cm)			
		19h-12/10	7h-13/10		19h-13/10	7h-14/10		
Mã	Giàng	76	81	↑	95	↑	60	↓
Cả	Nam Đàn	127	41	↓	115	↑	20	↓
La	Linh Cẩm	134	52	↓	110	↑	5	↓
Gianh	Mai Hóa	134	87	↓	110	↑	80	↓
Hương	Kim Long	293	313	↑	230	↓	190	↓
Thu Bồn	Câu Lâu	339	202	↓	135	↓	80	↓
Trà Khúc	Trà Khúc	262	222	↓	190	↓	160	↓
Kôn	Thanh Hòa	542	543	↑	547	↑	552	↑
Ba	Phú Lâm	25	67	↑	15	↓	75	↑

### 6.2. Khu vực Nam Bộ

Sông	Trạm	Mực nước cao nhất ngày (cm)											
		Thực đo	Dự báo										
			12/10	13/10	14/10	15/10	16/10	17/10					
Sông Tiền	Tân Châu	213	↑	225	↑	235	↑	245	↑	260	↑	275	↑
Sông Hậu	Châu Đốc	203	↑	210	↑	220	↑	226	↑	232	↑	240	↑

Tin phát lúc: 10h30'

Duyệt bản tin: Phùng Tiến Dũng

**PHÒNG DỰ BÁO THỦY VĂN TRUNG BỘ,  
TÂY NGUYÊN VÀ NAM BỘ**

Dự báo viên: Huệ, Trang, Tùng, Vân, Thắng