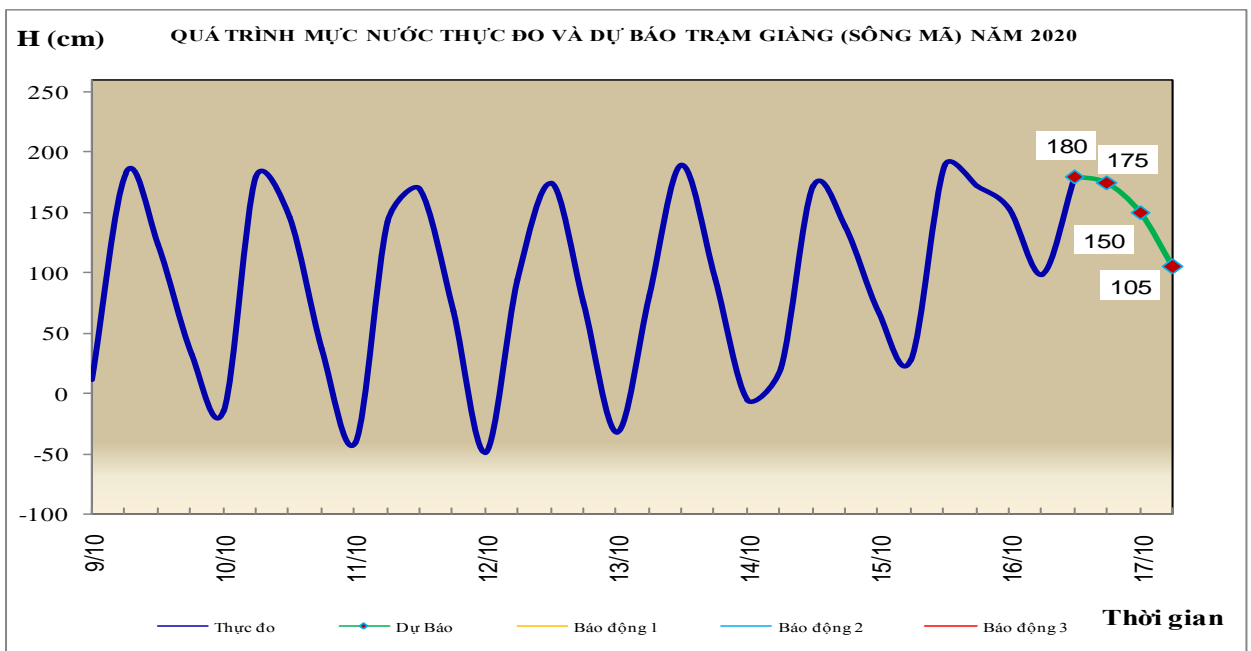


**BẢN TIN DỰ BÁO THỦY VĂN HẠN NGẮN
CÁC SÔNG TRUNG BỘ, TÂY NGUYÊN VÀ NAM BỘ**

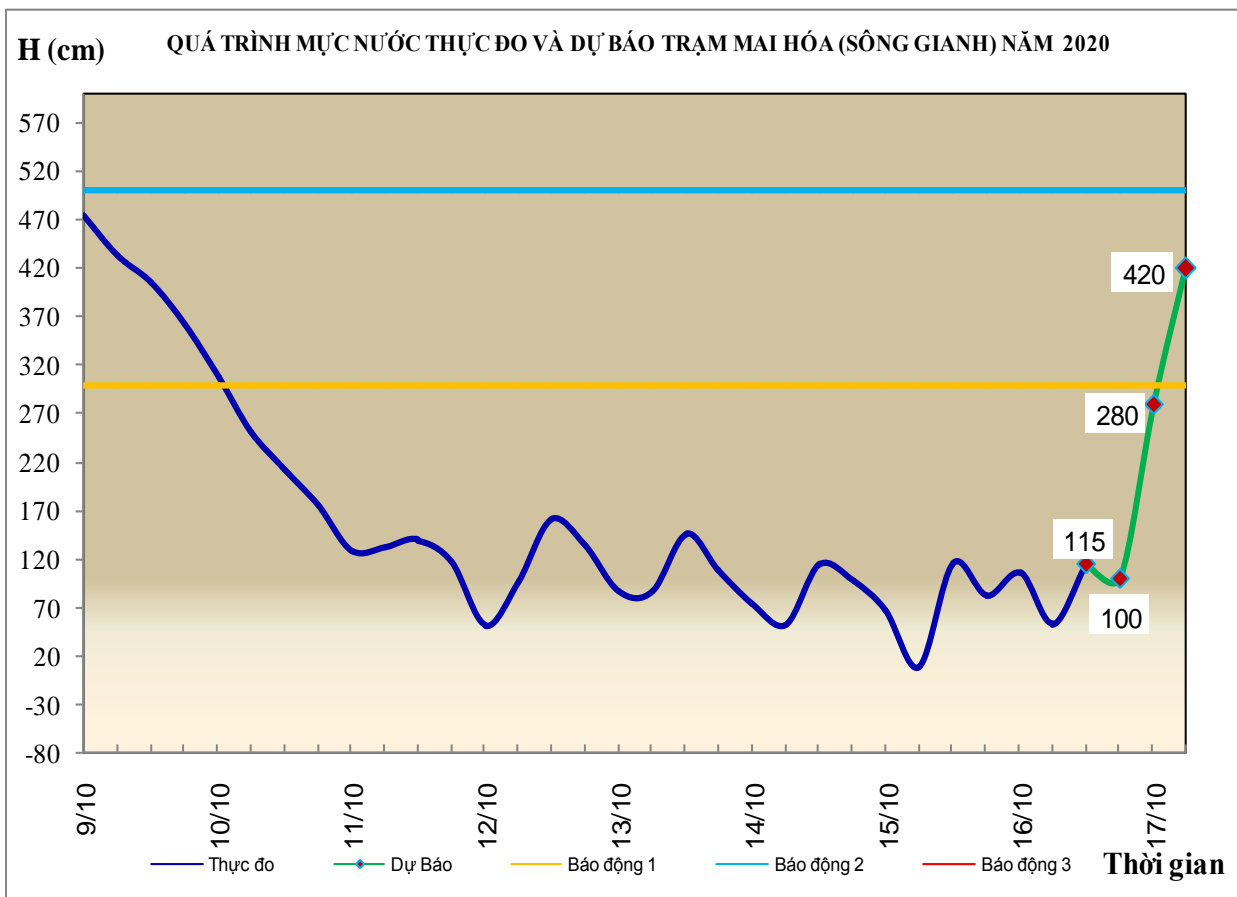
1. Khu vực Bắc Trung Bộ

Tóm tắt tình hình 24 giờ qua	Dự báo 24 giờ tới
1.1. Sông Bưởi: Mức nước đang lên nhanh	Mức nước tiếp tục lên, đến chiều tối nay có khả năng lên mức BĐ1 và còn tiếp tục lên
1.2. Sông Mã: Mức nước trung, thượng lưu có dao động, hạ lưu tại Giàng biến đổi theo triều.	Mức nước trung, thượng lưu sông Mã sẽ lên nhưng còn dưới mức BĐ1, hạ lưu tại Giàng có dao động
1.3. Sông Chu: Mức nước có dao động	Mức nước có khả năng lên nhưng còn dưới mức BĐ1, sau xuống
1.4. Sông Cả: Mức nước sông Hiếu có dao động, trung, thượng lưu sông Cả dao động theo điều tiết hồ chứa thủy điện, hạ lưu có dao động	Mức nước sẽ lên, đến sáng mai (17/10), mức nước hạ lưu sông Cả tại Nam Đàn ở dưới mức BĐ1.
1.5. Sông La: Mức nước sông Ngàn Sâu, Ngàn Phố đang lên, hạ lưu sông La dao động theo triều.	Mức nước sông Ngàn Sâu, Ngàn Phố và hạ lưu sông La sẽ lên. Đến chiều tối nay (16/10), mức nước sông Ngàn Phố có khả năng lên mức 10,5m, trên BĐ1 0,5m; các sông khác ở dưới mức BĐ1 và tiếp tục lên.
<p>Cảnh báo: Từ nay (16/10), trên các sông ở Nghệ An, Hà Tĩnh sẽ xuất hiện một đợt lũ với biên độ lũ lên ở thượng lưu các sông từ 4,0-11,0m, hạ lưu từ 2,5-6,0m. Trong đợt lũ này, mức nước đỉnh lũ trên các sông ở Nghệ An, Hà Tĩnh có khả năng lên mức BĐ2-BĐ3 và trên BĐ3; riêng thượng lưu các sông ở Hà Tĩnh lên trên mức BĐ3, nguy cơ cao xuất hiện lũ đặc biệt lớn.</p> <p>Nguy cơ cao xảy ra lũ quét, sạt lở đất ở vùng núi, ngập lụt ở vùng trũng thấp các tỉnh từ Thanh Hóa đến Hà Tĩnh</p>	



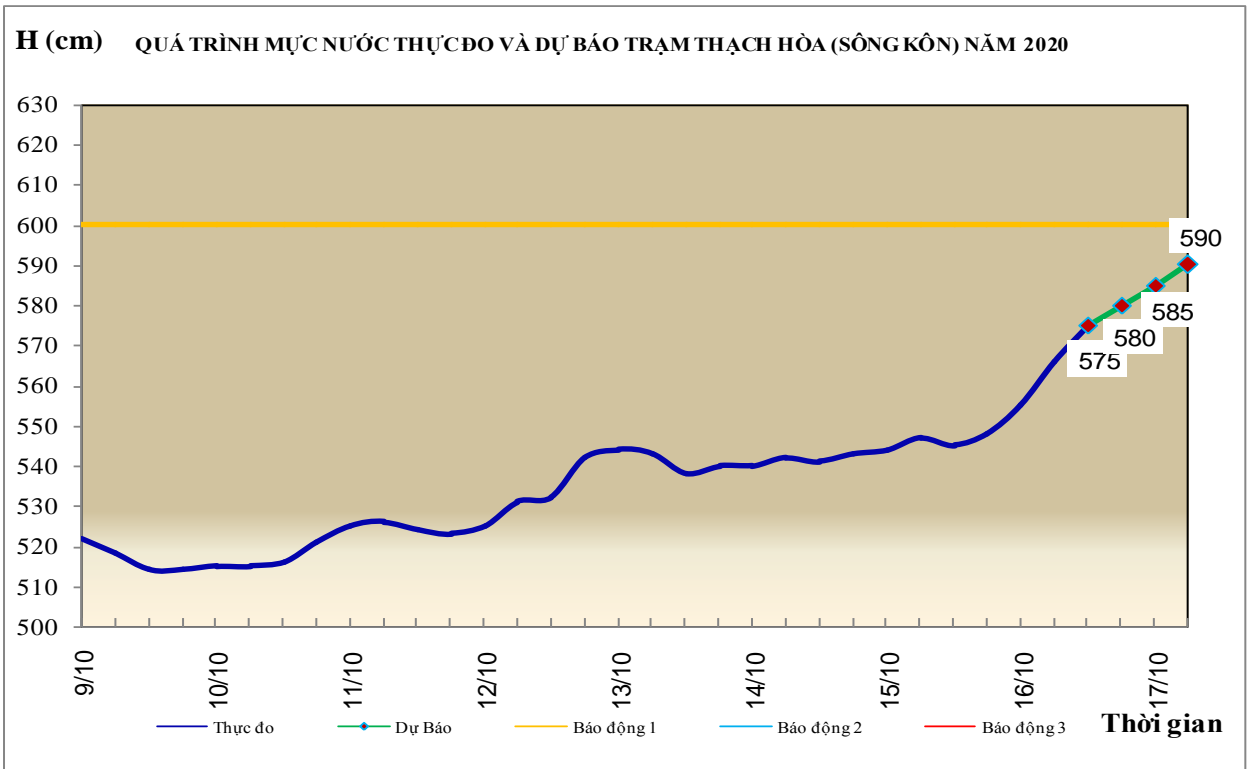
2. Khu vực Trung Trung Bộ

Tóm tắt tình hình 24 giờ qua	Dự báo 24 giờ tới
2.1. Sông Gianh: Lũ trên thượng lưu sông đang lên, hạ lưu biến đổi chậm.	Từ chiều tối nay, mực nước trên sông sẽ lên.
2.2. Sông Hương: Lũ trên sông Hương đang xuống dần.	Chiều nay, mực nước sẽ lên .
2.3. Sông Vu Gia-Thu Bồn: Mực nước thượng lưu dao động theo điều tiết hồ chứa, hạ lưu sông Vu Gia dao động ở mức BĐ1-BĐ2, hạ lưu sông Thu Bồn biến đổi chậm	Mực nước trên các sông sẽ lên.
2.4. Sông Trà Khúc: Mực nước biến đổi chậm	Chiều đến tối nay, mực nước có khả năng lên
2.5. Các sông khác: Lũ trên sông Bồ (Thừa Thiên Huế) dao động ở mức trên BĐ2, các sông khác biến đổi chậm	Mực nước trên các sông từ Quảng Bình đến Quảng Ngãi sẽ lên.
<p>Cảnh báo: Từ nay (16/10) đến ngày 21/10, trên các sông từ Quảng Bình đến Quảng Trị sẽ xuất hiện một đợt lũ. Trong đợt lũ này, đỉnh lũ ở hạ lưu các sông phổ biến lên mức BĐ2-BĐ3 và trên BĐ3; riêng các sông từ Quảng Bình đến Thừa Thiên Huế vượt BĐ3, nguy cơ cao xuất hiện lũ đặc biệt lớn.</p> <p>Nguy cơ rất cao xảy ra lũ quét, sạt lở đất ở vùng núi, ngập lụt vùng trũng thấp, ven sông và các khu đô thị tại các tỉnh trên.</p>	



3. Khu vực Nam Trung Bộ

Tóm tắt tình hình 24 giờ qua	Dự báo 24 giờ tới
3.1. Sông Kôn: Mức nước lên chậm	Mức nước tiếp tục lên
3.2. Sông Ba: Mức nước thượng, trung lưu có dao động, hạ lưu dao động theo điều tiết hồ và thủy triều	Mức nước trên thượng, trung lưu có dao động, hạ lưu dao động theo điều tiết của thủy điện và thủy triều
3.3. Sông Cái Nha Trang: Mức nước đang lên	Mức nước tiếp tục lên.
3.4. Các sông khác: Đêm và rạng sáng ngày 16/10 trên sông Dinh Ninh Hòa và sông Cái Phan Rang đã xuất hiện lũ nhỏ với biên độ lũ lên từ 1-2m, các sông khác mức nước có dao động	Mức nước có dao động
Cảnh báo: Từ ngày 16 đến 18/10, trên các sông ở Bình Định và Phú Yên có khả năng xuất hiện một đợt lũ, đỉnh lũ ở thượng lưu và các sông suối nhỏ ở mức BĐ2-BĐ3, hạ lưu ở mức BĐ1-BĐ2, có nơi trên BĐ2; Các sông khác mức nước có dao động.	



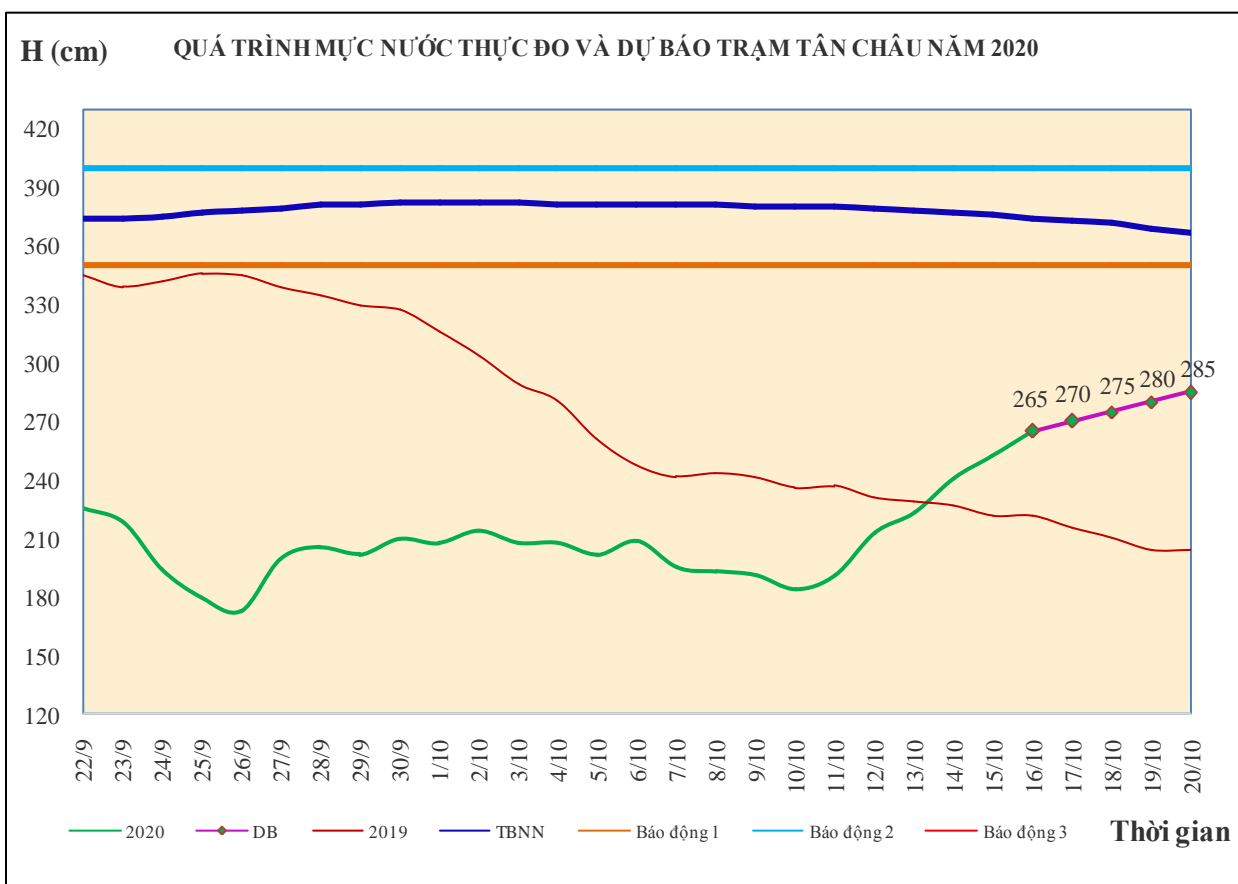
4. Khu vực Tây Nguyên

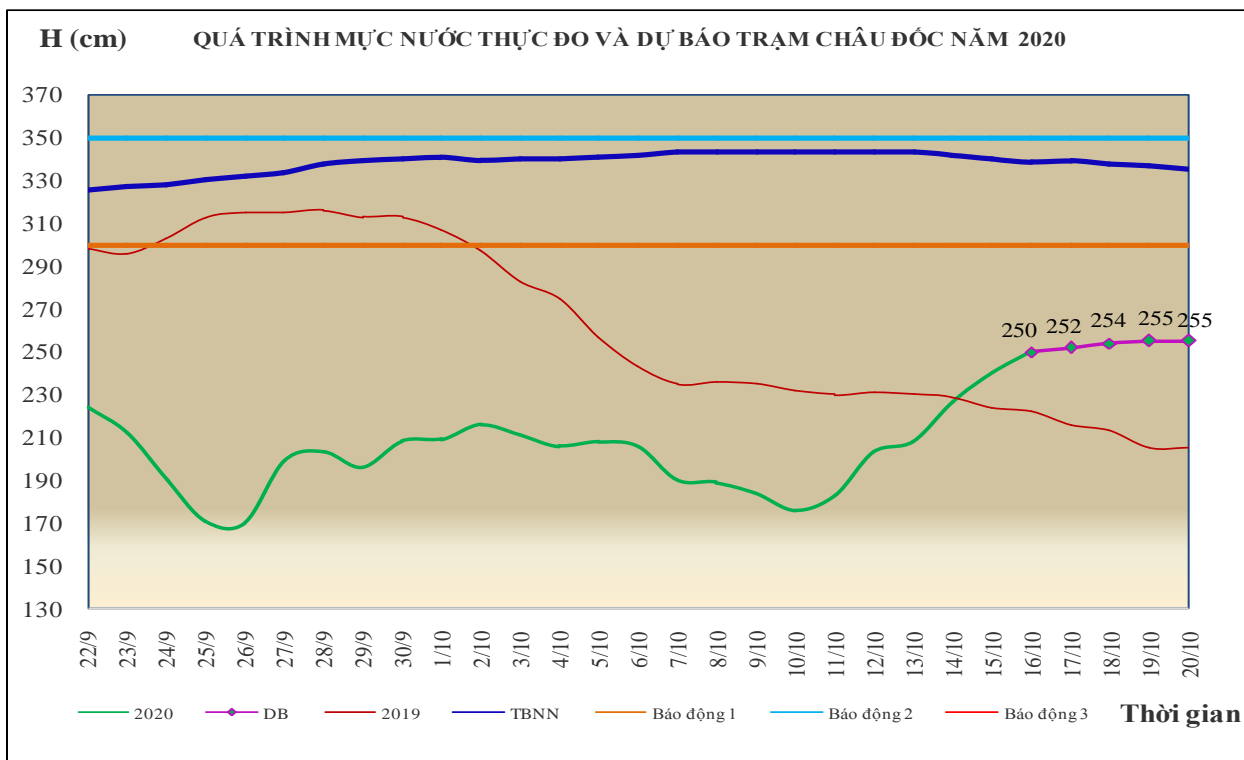
Tóm tắt tình hình 24 giờ qua	Dự báo 24 giờ tới
4.1. Sông Sê San: Mức nước các sông có dao động.	Trên các sông xuất hiện 1 đợt lũ với biên độ lũ lên từ 2-4m, đỉnh lũ có khả năng lên mức BĐ2-BĐ3, có nơi trên BĐ3.
4.2. Sông Srêpôk: Mức nước sông Srêpôk (tại trạm Bản Đôn), sông Krông Ana biến đổi chậm; các sông khác dao động theo điều tiết của thủy điện.	Mức nước sông Srêpôk (tại trạm Bản Đôn), sông Krông Ana biến đổi chậm; các sông khác dao động theo điều tiết của thủy điện.

4.3. Các sông khác: Mức nước sông Cam Ly đang lên, các sông khác dao động	Trên các sông ở Đăk Nông, Lâm Đồng có khả năng xuất hiện 1 đợt lũ, đỉnh lũ lên mức BĐ2-BĐ3, có nơi trên BĐ3
Cảnh báo: Từ ngày 16 đến 18/10, trên các sông ở khu vực Tây Nguyên sẽ xuất hiện 1 đợt lũ, biên độ lũ lên từ 2-4m, đỉnh lũ các sông lên mức BĐ2-BĐ3, có nơi trên BĐ3. Nguy cơ cao xảy ra lũ quét, sạt lở đất vùng núi, ven sông suối, ngập úng vùng trũng trên địa bàn các tỉnh thuộc khu vực Tây Nguyên.	

5. Khu vực Nam Bộ

Tóm tắt tình hình 24 giờ qua	Dự báo
Mức nước sông Cửu Long, sông Sài Gòn đang lên. Mức nước cao nhất ngày 15/10 trên sông Tiền tại Tân Châu 2,52m; trên sông Hậu tại Châu Đốc 2,40m. Mức nước cao nhất sáng nay trên sông Tiền tại Mỹ Tho 1,63m (trên BĐ3 0,03m), Mỹ Thuận 1,87m (trên BĐ3 0,07m); trên sông Hậu tại Long Xuyên 2,30m (trên BĐ2 0,1m), tại Cần Thơ 1,87m (trên BĐ1 0,07m); sông Sài Gòn tại Phú An 1,55m (dưới BĐ3 0,05m).	Mức nước sông Cửu Long, sông Sài Gòn tiếp tục lên. Đến ngày 20/10, mức nước cao nhất ngày tại Tân Châu lên mức 2,85m; tại Châu Đốc lên mức 2,55m; tại các trạm hạ lưu sông Cửu Long, sông Sài Gòn lên mức BĐ2-BĐ3 và trên BĐ3 từ 0,1-0,3m.
Cảnh báo: Nguy cơ ngập lụt tại các vùng trũng thấp, vùng ven sông, vùng ngoài đê bao và sạt lở bờ sông tại các tỉnh Cần Thơ, Vĩnh Long, Bình Dương và thành phố Hồ Chí Minh.	





6. Bảng mực nước thực đo và dự báo

6.1. Khu vực Trung Bộ

Sông	Trạm	Mức nước thực đo (cm)		Mức nước dự báo (cm)	
		19h-15/10	7h-16/10	19h-16/10	7h-17/10
Mã	Giàng	173	99 ↓	175 ↑	105 ↓
Cả	Nam Đàn	142	75 ↓	200 ↑	300 ↑
La	Linh Cảm	128	58 ↓	100 ↑	170 ↑
Gianh	Mai Hóa	83	53 ↓	100 ↑	420 ↑
Hương	Kim Long	174	174 →	180 ↑	200 ↑
Thu Bồn	Câu Lâu	85	111 ↑	85 ↓	120 ↑
Trà Khúc	Trà Khúc	183	179 ↓	200 ↑	280 ↑
Kôn	Thạnh Hòa	548	566 ↑	580 ↑	590 ↑
Ba	Phú Lâm	23	51 ↑	32 ↓	40 ↑

6.2. Khu vực Nam Bộ

Sông	Trạm	Mức nước cao nhất ngày (cm)					
		Thực đo	Dự báo				
			15/10	16/10	17/10	18/10	19/10
Sông Tiền	Tân Châu	252 ↑	265 ↑	270 ↑	275 ↑	280 ↑	285 ↑
Sông Hậu	Châu Đốc	240 ↑	250 ↑	252 ↑	254 ↑	255 ↑	255 →

Tin phát lúc: 10h30'

Duyệt bản tin: Phùng Tiến Dũng

**PHÒNG DỰ BÁO THỦY VĂN TRUNG BỘ,
TÂY NGUYÊN VÀ NAM BỘ**

Dự báo viên: Huệ, Trang, Tùng, Vân, Thắng