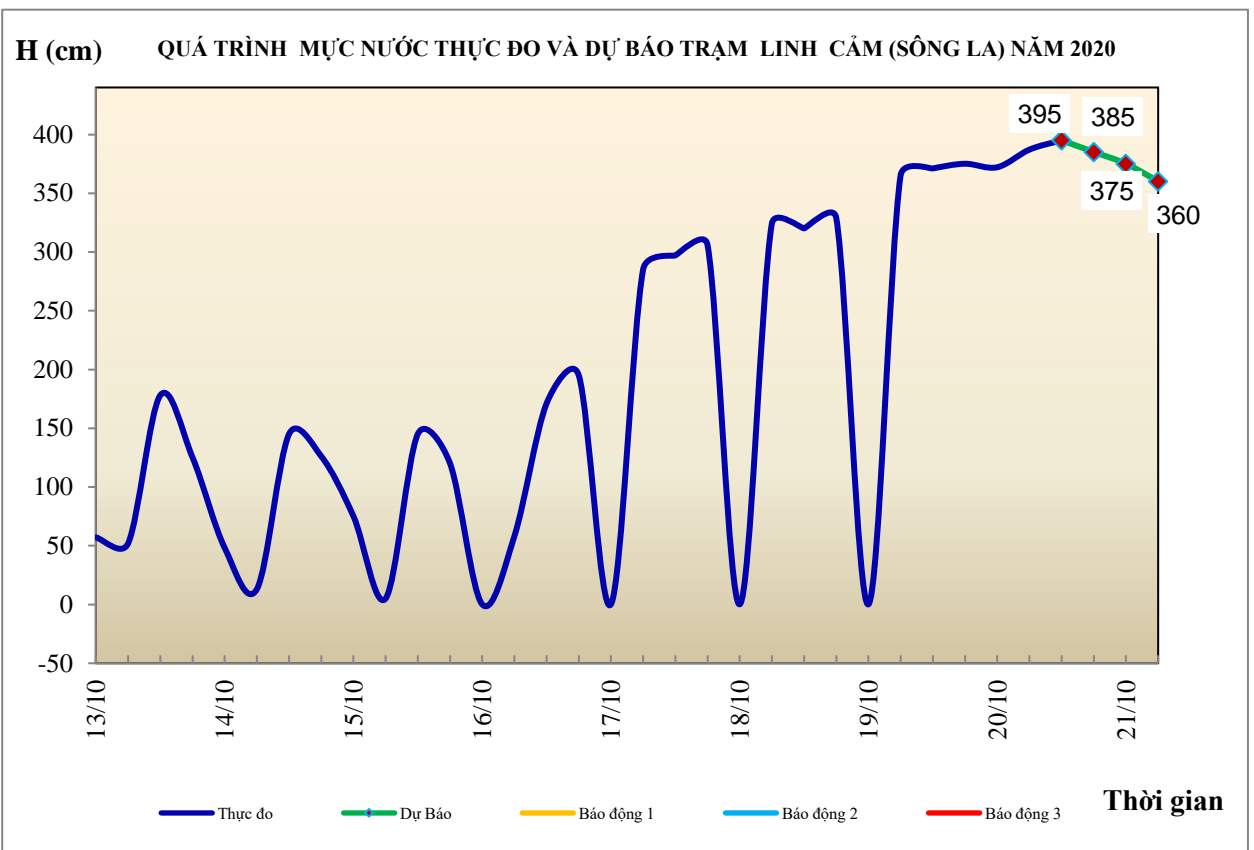


BẢN TIN DỰ BÁO THỦY VĂN HẠN NGẮN CÁC SÔNG TRUNG BỘ, TÂY NGUYÊN VÀ NAM BỘ

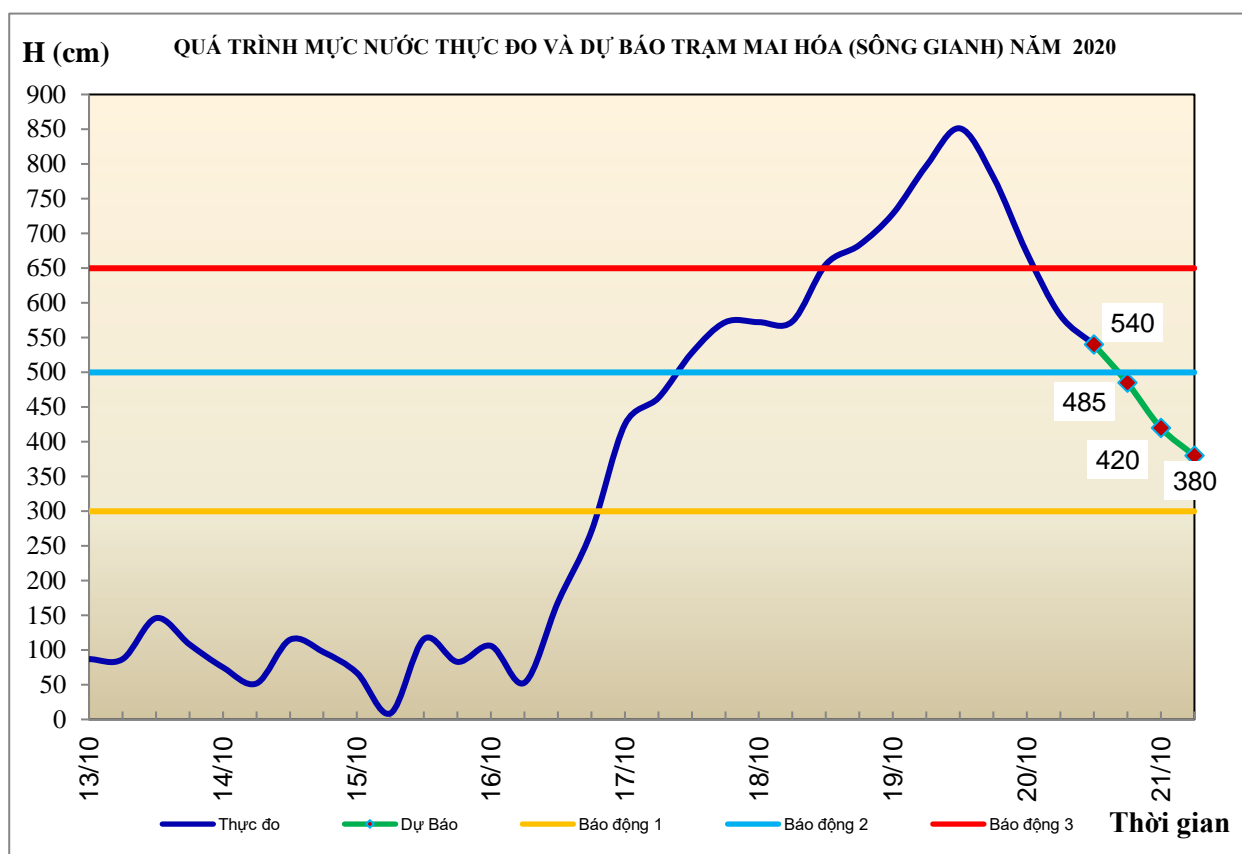
1. Khu vực Bắc Trung Bộ

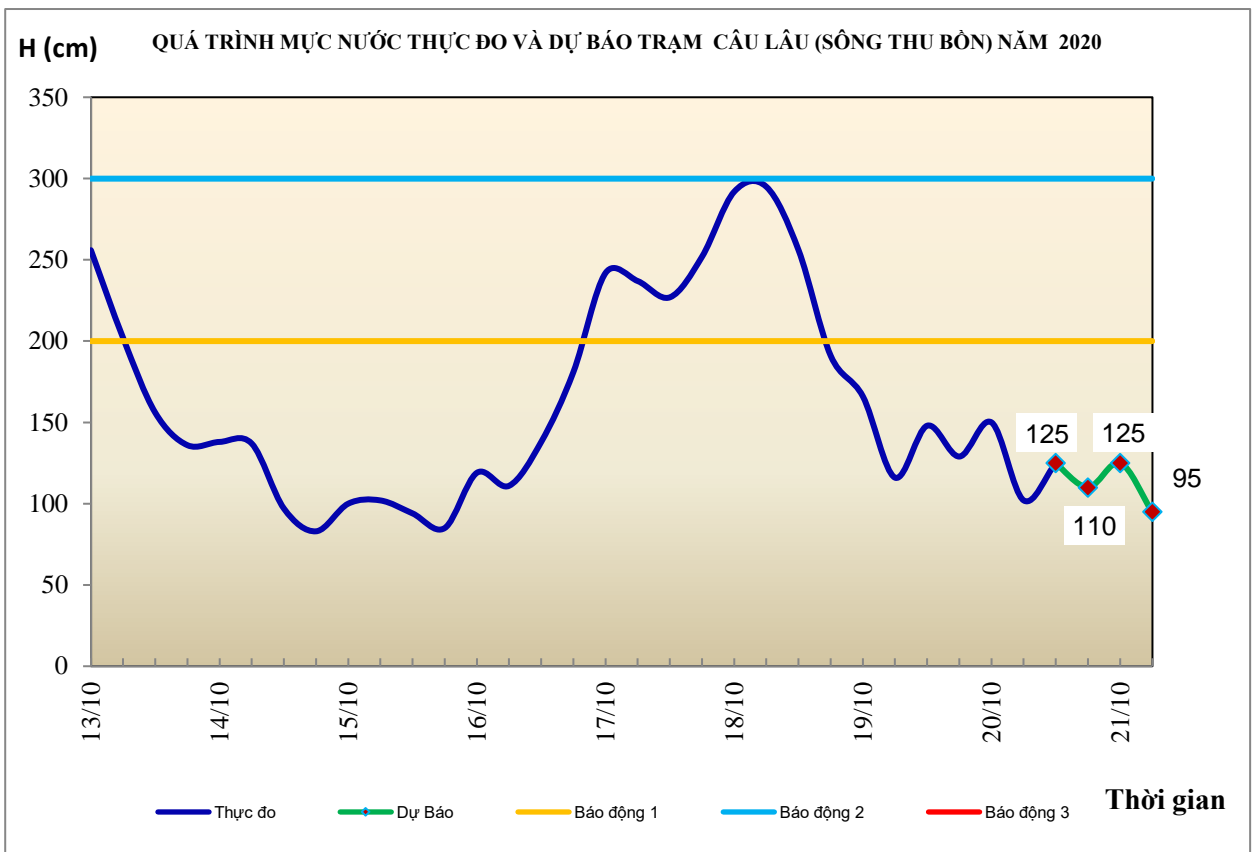
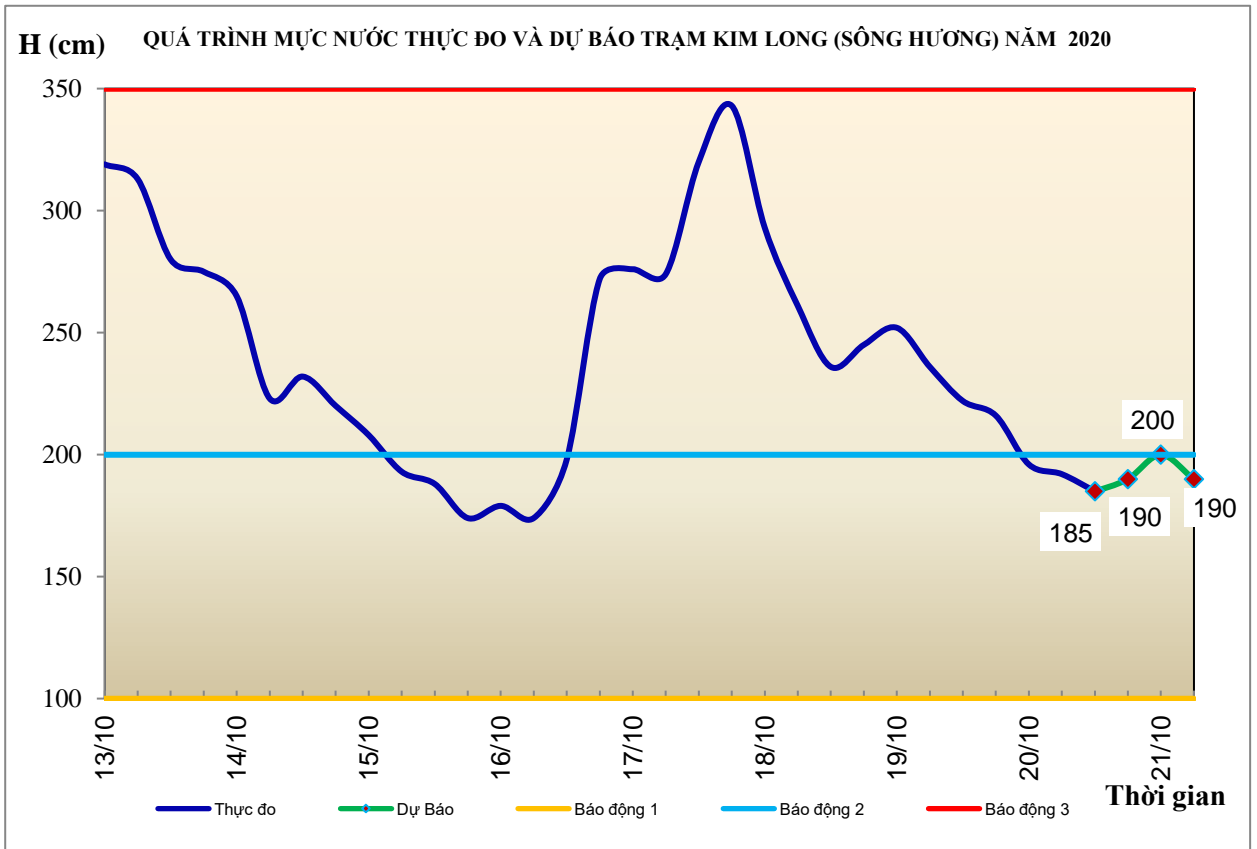
Tóm tắt tình hình 24 giờ qua	Dự báo 24 giờ tới
1.1. Sông Bưởi: Mức nước đang xuống.	Mức nước tiếp tục xuống.
1.2. Sông Mã: Mức nước thượng lưu có dao động, trung lưu biến đổi chậm, hạ lưu tại Giàng biến đổi theo triều.	Mức nước thượng lưu biến đổi chậm, trung lưu dao động theo điều tiết hồ chứa, hạ lưu tại Giàng dao động theo triều.
1.3. Sông Chu: Mức nước biến đổi chậm	Mức nước dao động theo điều tiết hồ chứa
1.4. Sông Cả: Mức nước trung, thượng lưu sông Cả đang xuống, trung, hạ lưu đang lên chậm. Mức nước lúc 7h/20/10, tại Nam Đàn 4,92m, dưới mức BĐ1 0,48m.	Mức nước hạ lưu sông Cả tại Nam Đàn tiếp tục lên đến chiều tối nay (20/10), có khả năng đạt đỉnh và còn dưới BĐ1.
1.5. Sông La: Đêm qua (19/10), lũ trên sông Ngàn Sâu tại Hòa Duyệt đã đạt đỉnh là 9,41m (20h/19/10), trên BĐ2 0,41m và đang xuống; hạ lưu sông La đang lên chậm.	Mức nước hạ lưu sông La tại Linh Cảm tiếp tục lên và đạt đỉnh vào trưa chiều nay ở dưới mức BĐ1, sau xuống dần. Mức nước sông Ngàn Sâu, Ngàn Phố tiếp tục xuống.
Cảnh báo: Nguy cơ xảy ra sạt lở đất ở vùng núi tỉnh Hà Tĩnh	



2. Khu vực Trung Trung Bộ

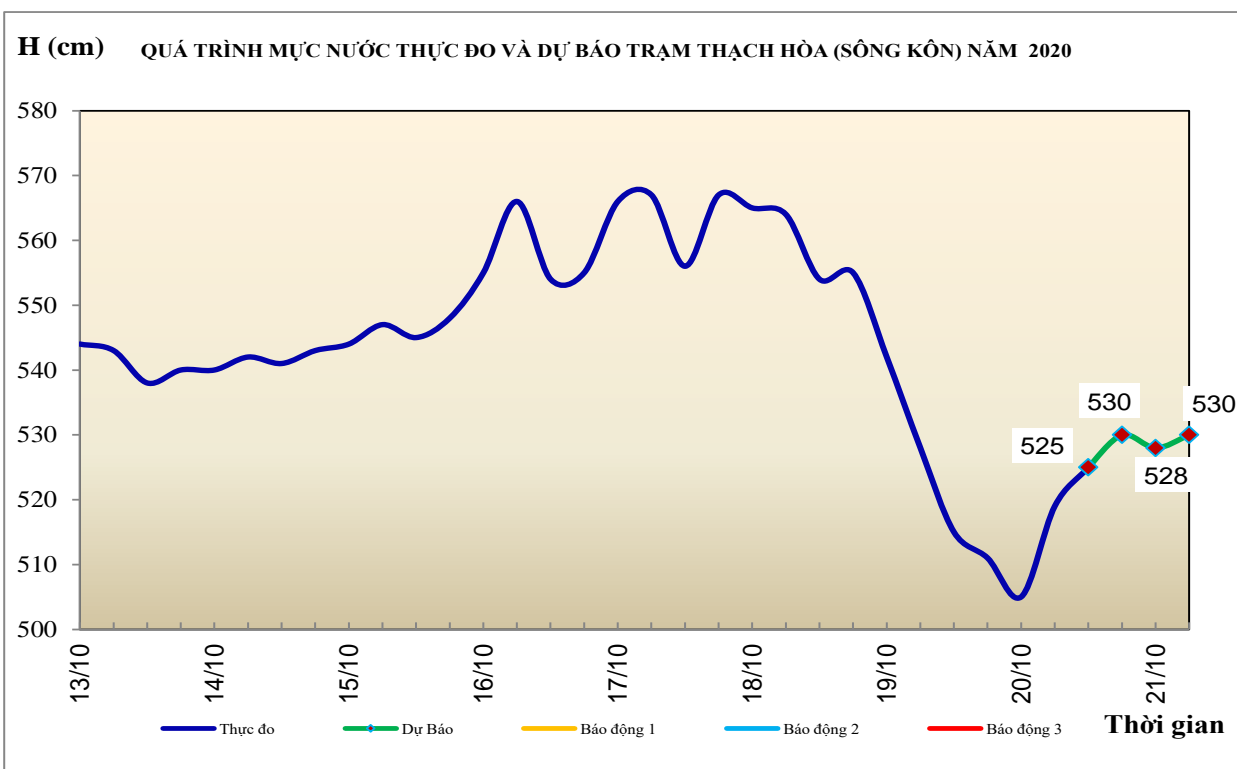
Tóm tắt tình hình 24 giờ qua	Dự báo 24 giờ tới
2.1. Sông Gianh: Lũ trên sông đang xuống.	Lũ trên sông tiếp tục xuống.
2.2. Sông Hương: Lũ trên sông Hương xuống dần.	Lũ trên sông dao động ở mức BĐ2.
2.3. Sông Vu Gia-Thu Bồn: Mức nước các sông đang xuống chậm	Mức nước các sông tiếp tục xuống.
2.4. Sông Trà Khúc: Mức nước đang lên lại.	Mức nước có dao động.
2.5. Các sông khác: Lũ trên sông Kiên Giang (Quảng Bình) dao động ở mức cao. Lũ trên các sông Quảng Trị xuống dần, trên các sông Thừa Thiên Huế đến Quảng Ngãi có dao động.	Lũ trên các sông Kiên Giang (Quảng Bình) dao động ở mức cao sau đó giảm dần. Lũ trên các sông từ Quảng Trị đến Quảng Ngãi có dao động.
Cảnh báo: Nguy cơ cao xảy ra lũ quét, sạt lở đất ở vùng núi, ngập lụt vùng trũng thấp, ven sông và các khu đô thị tại các tỉnh từ Quảng Bình đến Quảng Ngãi.	





3. Khu vực Nam Trung Bộ

Tóm tắt tình hình 24 giờ qua	Dự báo 24 giờ tới
3.1. Sông Kôn: Mức nước thượng lưu có dao động, hạ lưu biến đổi chậm.	Mức nước thượng lưu có dao động, hạ lưu biến đổi chậm.
3.2. Sông Ba: Mức nước thượng, trung lưu sông Ba dao động, hạ lưu đang lên theo điều tiết của thủy điện. Mức nước lúc 07h/20/10 tại Củng Sơn 29,87m (trên BĐ1 0,37m).	Mức nước trên thượng, trung lưu có dao động, hạ lưu tại Củng Sơn dao động ở mức trên BĐ1 (với điều kiện hồ Ba Hạ tiếp tục duy trì lưu lượng xả về hạ du ở mức 1600 m ³ /s).
3.3. Sông Cái Nha Trang: Mức nước có dao động.	Mức nước có dao động.
3.4. Các sông khác: Đêm qua và rạng sáng nay trên sông Cái Ninh Hòa đã xuất hiện một trận lũ, đỉnh lũ tại Ninh Hòa 5,34m (02h/20/10) trên BĐ2 0,34m và đang xuống, mức nước các sông khác có dao động.	Mức nước trên sông Cái Ninh Hòa tại Ninh Hòa tiếp tục xuống nhưng còn ở mức cao. Các sông khác mức nước có dao động.

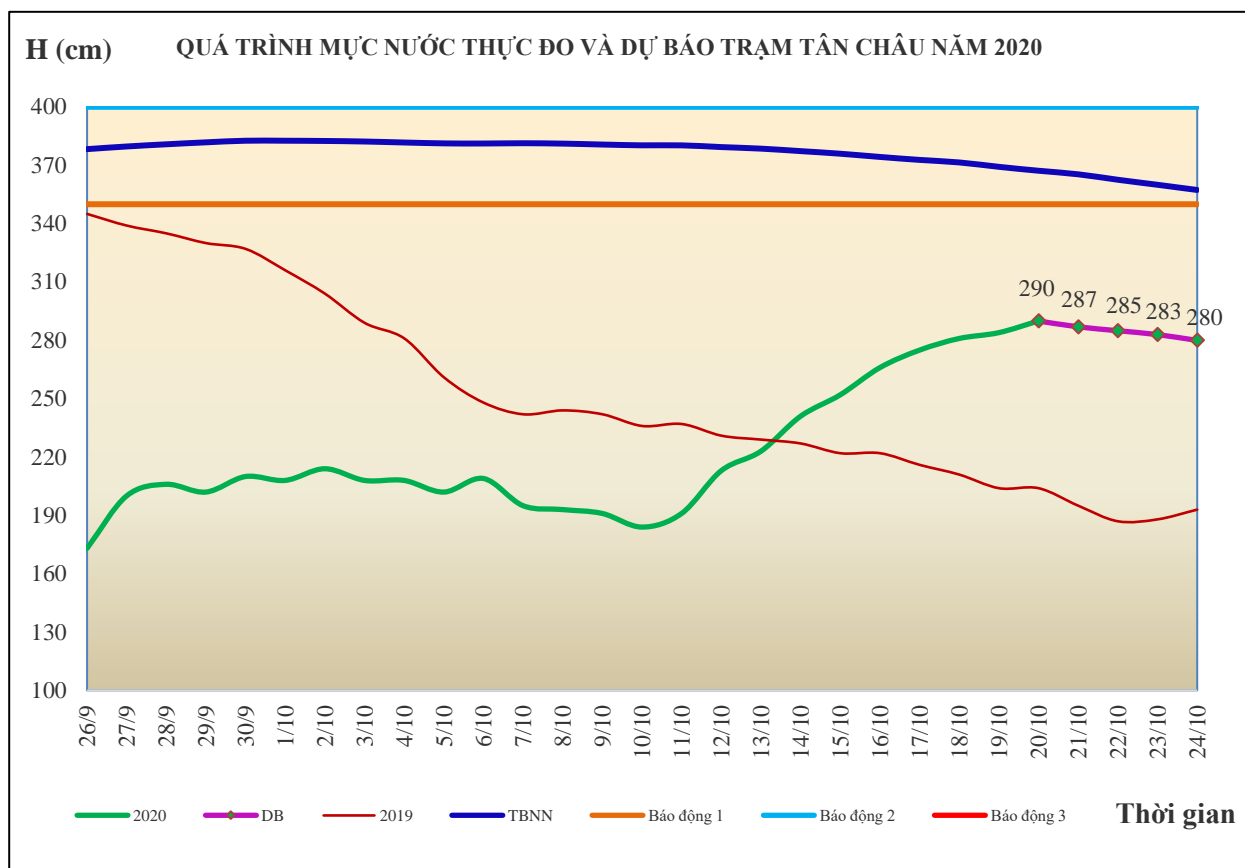


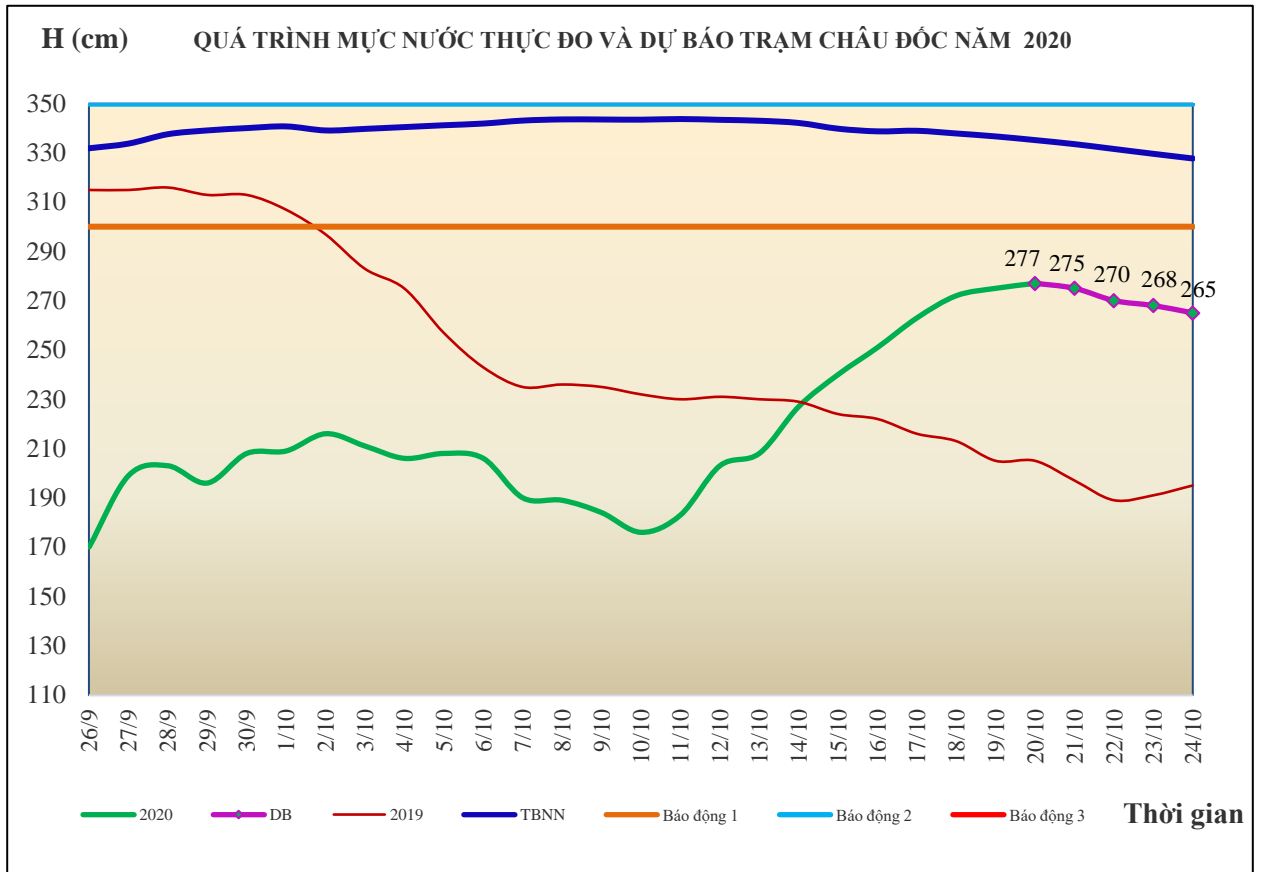
4. Khu vực Tây Nguyên

Tóm tắt tình hình 24 giờ qua	Dự báo 24 giờ tới
4.1. Sông Sê San: Mức nước các sông có dao động.	Mức nước các sông có dao động.
4.2. Sông Srêpôk: Mức nước sông Srêpôk (tại trạm Bản Đôn), sông Krông Ana biến đổi chậm.	Mức nước sông Srêpôk (tại trạm Bản Đôn), sông Krông Ana biến đổi chậm.
4.3. Các sông khác: Mức nước các sông có dao động.	Mức nước các sông có dao động.

5. Khu vực Nam Bộ

Tóm tắt tình hình 24 giờ qua	Dự báo
Mức nước đầu nguồn sông Cửu Long đang lên, vùng hạ lưu và sông Sài Gòn dao động ở mức cao. Mức nước cao nhất ngày 19/10 trên sông Tiền tại Tân Châu 2,84m, Mỹ Tho 1,83m (trên BĐ3 0,23m), Mỹ Thuận 2,06m (trên BĐ3 0,26m); trên sông Hậu tại Châu Đốc 2,75m, Long Xuyên 2,57m (trên BĐ3 0,07m). Mức nước cao nhất sáng nay (20/10) trên sông Hậu tại Cần Thơ 2,16m (trên BĐ3 0,16m); sông Sài Gòn tại Phú An 1,63m (trên BĐ3 0,03m).	Mức nước đầu nguồn sông Cửu Long dao động theo triều, vùng hạ lưu và sông Sài Gòn xuống chậm. Đến ngày 24/10, mực nước cao nhất ngày tại Tân Châu ở mức 2,80m; tại Châu Đốc ở mức 2,65m; tại các trạm hạ lưu sông Cửu Long, sông Sài Gòn ở mức BĐ1 - BĐ2.
Cảnh báo: Trong 1-2 ngày tới nguy cơ ngập lụt sâu tại các vùng trũng thấp, vùng ven sông tại các tỉnh Cần Thơ, Vĩnh Long, Bình Dương và thành phố Hồ Chí Minh.	

















6. Bảng mực nước thực đo và dự báo

6.1. Khu vực Trung Bộ

Sông	Trạm	Mực nước thực đo (cm)		Mực nước dự báo (cm)	
		19h-19/10	7h-20/10	19h-20/10	7h-21/10
Mã	Giàng	80	207 ↑	50 ↓	225 ↑
Cả	Nam Đàn	458	492 ↑	500 ↑	475 ↓
La	Linh Cảm	375	387 ↑	385 ↓	360 ↓
Gianh	Mai Hóa	781	582 ↓	485 ↓	380 ↓
Hương	Kim Long	216	192 ↓	190 ↓	190 →
Thu Bồn	Câu Lâu	129	102 ↓	110 ↑	95 ↓
Trà Khúc	Trà Khúc	225	246 ↑	280 ↑	245 ↓
Kôn	Thạnh Hòa	511	519 ↑	530 ↑	530 →
Ba	Phú Lâm	77	29 ↓	105 ↑	45 ↓

6.2. Khu vực Nam Bộ

Sông	Trạm	Mức nước cao nhất ngày (cm)					
		Thực đo	Dự báo				
		19/10	20/10	21/10	22/10	23/10	24/10
Sông Tiền	Tân Châu	284 	290 	287 	285 	283 	280 
Sông Hậu	Châu Đốc	275 	277 	275 	270 	268 	265 

Tin phát lúc: 10h30'

Duyệt bản tin: Phùng Tiến Dũng

**PHÒNG DỰ BÁO THỦY VĂN TRUNG BỘ,
TÂY NGUYÊN VÀ NAM BỘ**

Dự báo viên: Huệ, Trang, Tùng, Vân, Thắng