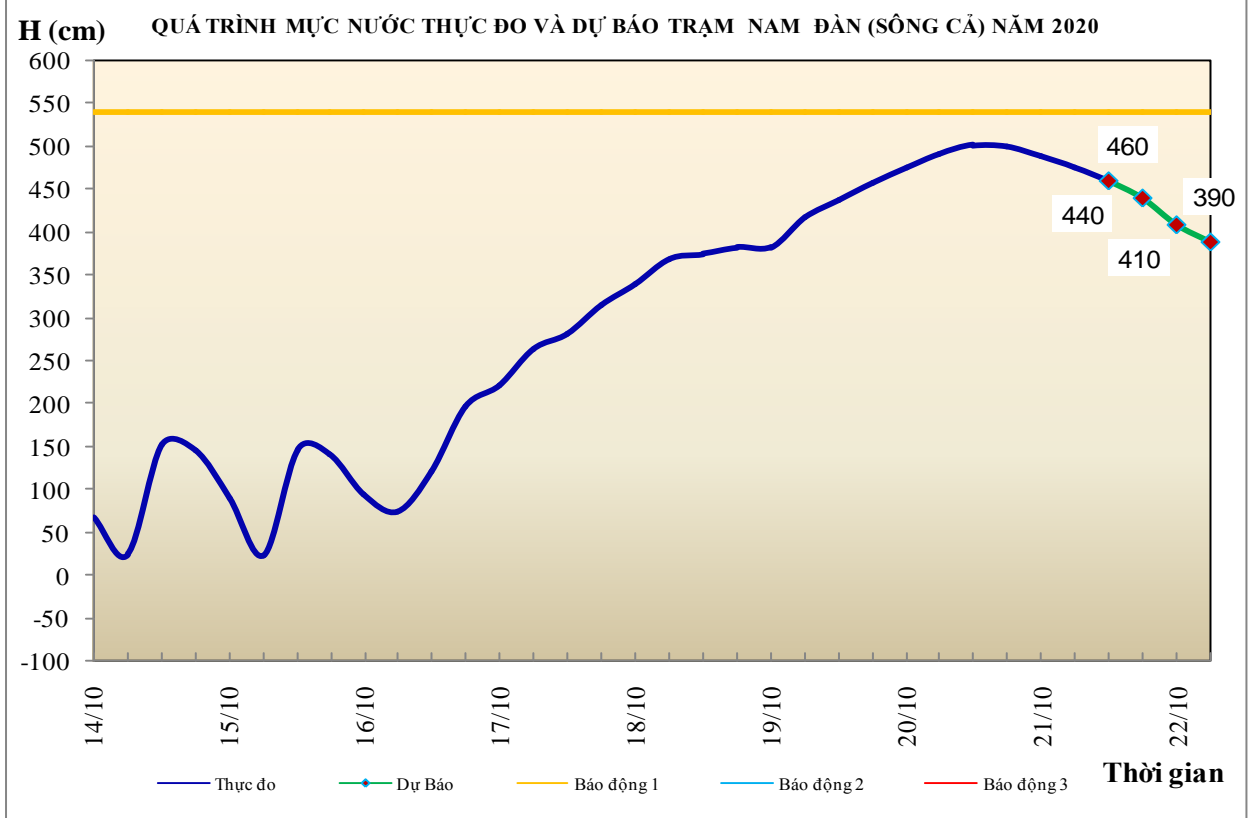


Hà Nội, ngày 21 tháng 10 năm 2020

BẢN TIN DỰ BÁO THỦY VĂN HẠN NGẮN CÁC SÔNG TRUNG BỘ, TÂY NGUYÊN VÀ NAM BỘ

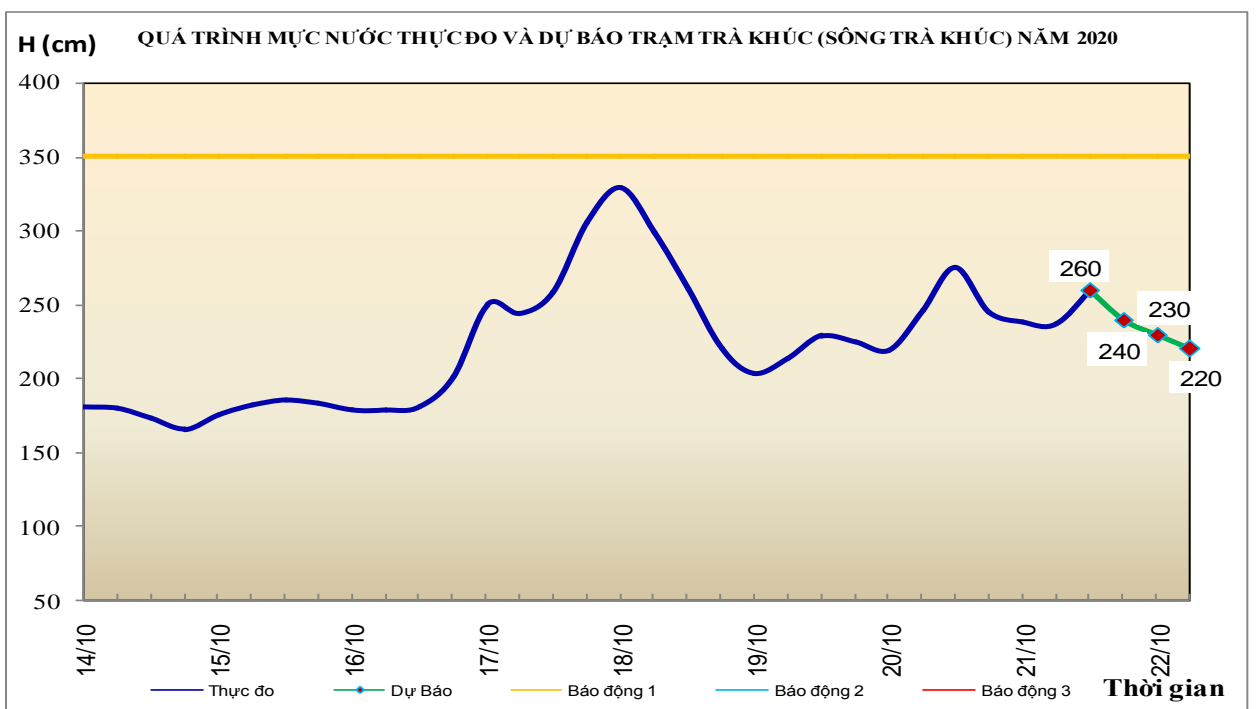
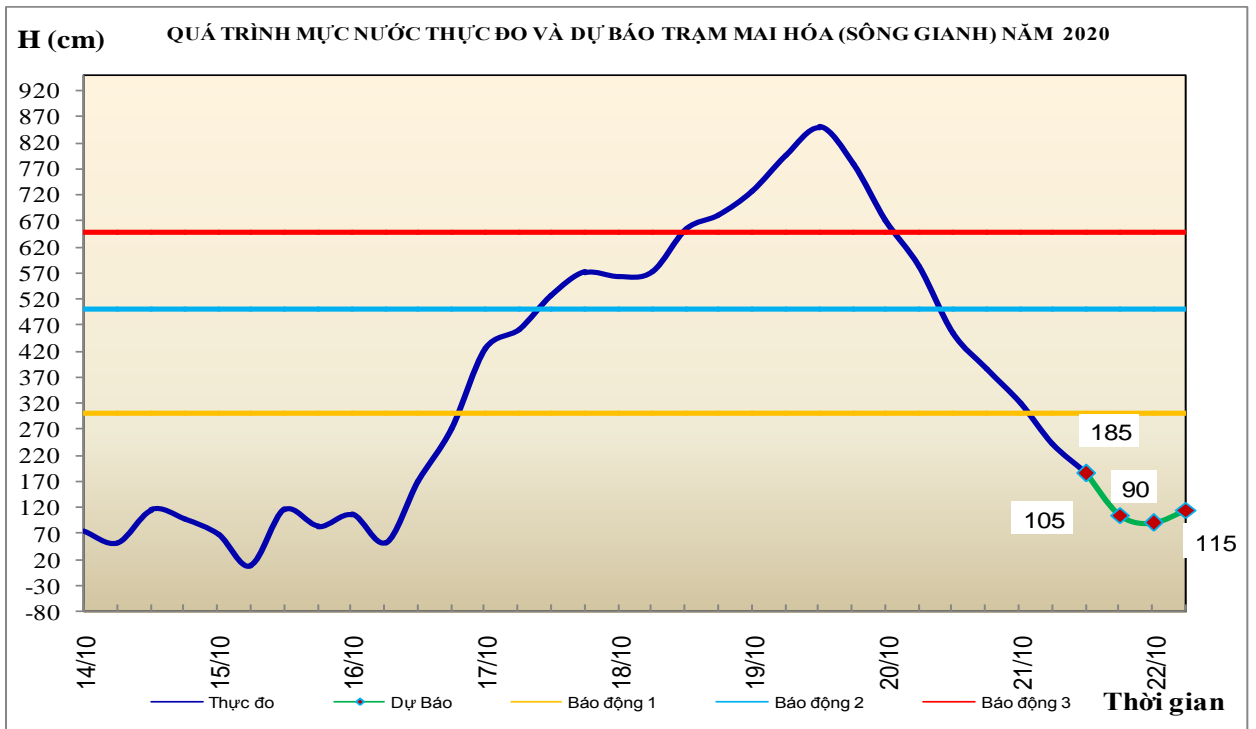
1. Khu vực Bắc Trung Bộ

Tóm tắt tình hình 24 giờ qua	Dự báo 24 giờ tới
1.1. Sông Bưởi: Mức nước đang xuống	Mức nước tiếp tục xuống
1.2. Sông Mã: Mức nước thượng lưu biến đổi chậm, trung lưu dao động theo điều tiết hồ chứa, hạ lưu tại Giàng biến đổi theo triều.	Mức nước thượng lưu biến đổi chậm, trung lưu dao động theo điều tiết hồ chứa, hạ lưu tại Giàng dao động theo triều
1.3. Sông Chu: Mức nước dao động theo điều tiết hồ chứa	Mức nước dao động theo điều tiết hồ chứa
1.4. Sông Cả: Chiều qua (20/10), mức nước hạ lưu sông Cả tại Nam Đàn đã đạt đỉnh dưới mức BĐ1 và đang xuống; trung, thượng lưu sông Cả đang xuống.	Mức nước sông Cả tiếp tục xuống
1.5. Sông La: Sáng qua (20/10), mức nước hạ lưu sông La tại Linh Cảm đã đạt đỉnh ở dưới mức BĐ1 và xuống dần, sông Ngàn Sâu đang xuống, sông Ngàn Phố biến đổi chậm	Mức nước sông Ngàn Sâu và hạ lưu sông La tiếp tục xuống, sông Ngàn Phố biến đổi chậm.
Cảnh báo: Nguy cơ xảy ra sạt lở đất ở vùng núi tỉnh Hà Tĩnh	



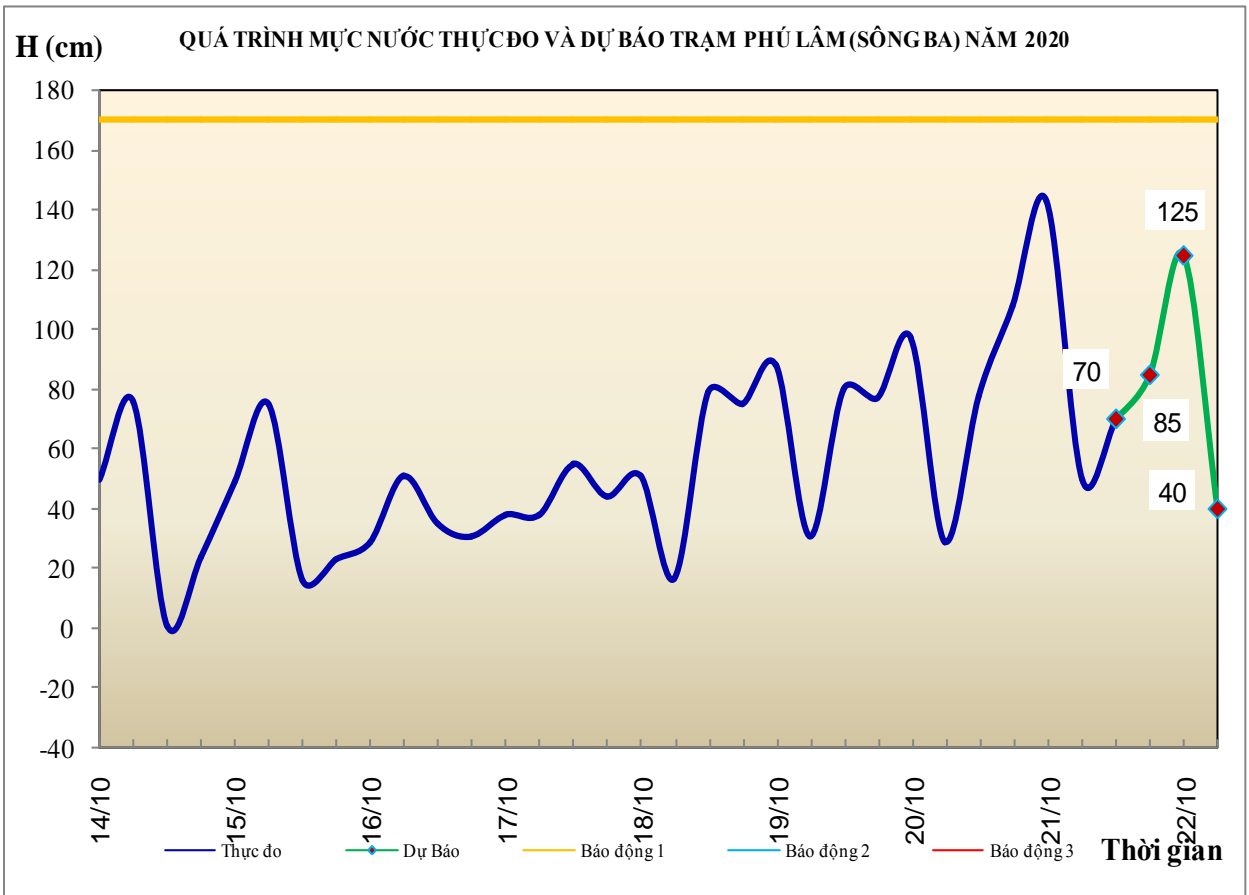
2. Khu vực Trung Trung Bộ

Tóm tắt tình hình 24 giờ qua	Dự báo 24 giờ tới
2.1. Sông Gianh: Lũ trên sông đang xuống	Lũ trên sông tiếp tục xuống.
2.2. Sông Hương: Lũ trên sông Hương xuống chậm	Lũ trên sông tiếp tục xuống
2.3. Sông Vu Gia-Thu Bồn: Mực nước các sông đang lên.	Mực nước các sông tiếp tục lên và có khả năng đạt đỉnh vào tối nay sau đó xuống dần.
2.4. Sông Trà Khúc: Mực nước có dao động	Mực nước có dao động
2.5. Các sông khác: Lũ trên sông Kiến Giang (Quảng Bình) xuống chậm nhưng vẫn còn ở mức cao. Lũ trên các sông Quảng Trị, Quảng Ngãi có dao động, sông Bồ (Thừa Thiên Huế) tiếp tục xuống. Lũ trên các sông từ Quảng Trị, Quảng Ngãi có dao động.	Lũ trên các sông Kiến Giang (Quảng Bình) và sông Bồ (Thừa Thiên Huế) tiếp tục xuống dần. Lũ trên các sông từ Quảng Trị, Quảng Ngãi có dao động.



3. Khu vực Nam Trung Bộ

Tóm tắt tình hình 24 giờ qua	Dự báo 24 giờ tới
3.1. Sông Côn: Mực nước thượng lưu có dao động, hạ lưu biến đổi chậm.	Mực nước có dao động.
3.2. Sông Ba: Mực nước thượng, trung lưu sông Ba có dao động, hạ lưu đang xuống	Mực nước trên thượng, trung lưu có dao động, hạ lưu dao động theo điều tiết hồ chứa và thủy triều.
3.3. Sông Cái Nha Trang: Mực nước có dao động.	Mực nước có dao động.
3.4. Các sông khác: Mực nước có dao động.	Mực nước có dao động.

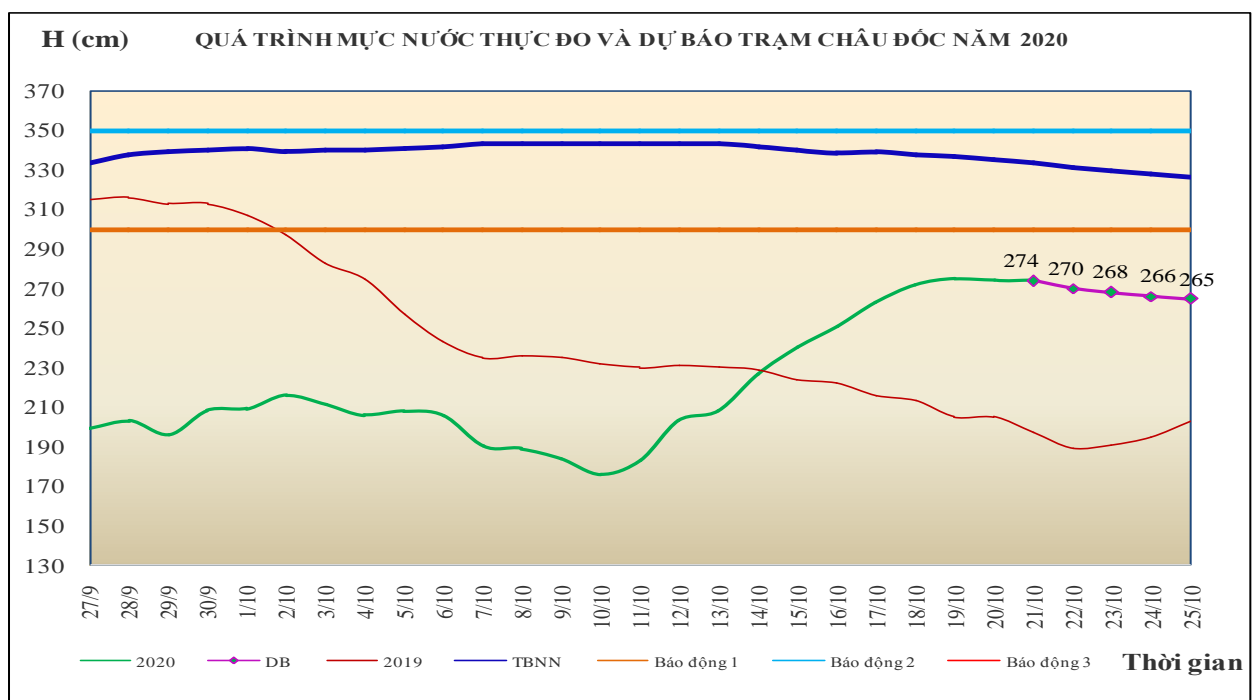
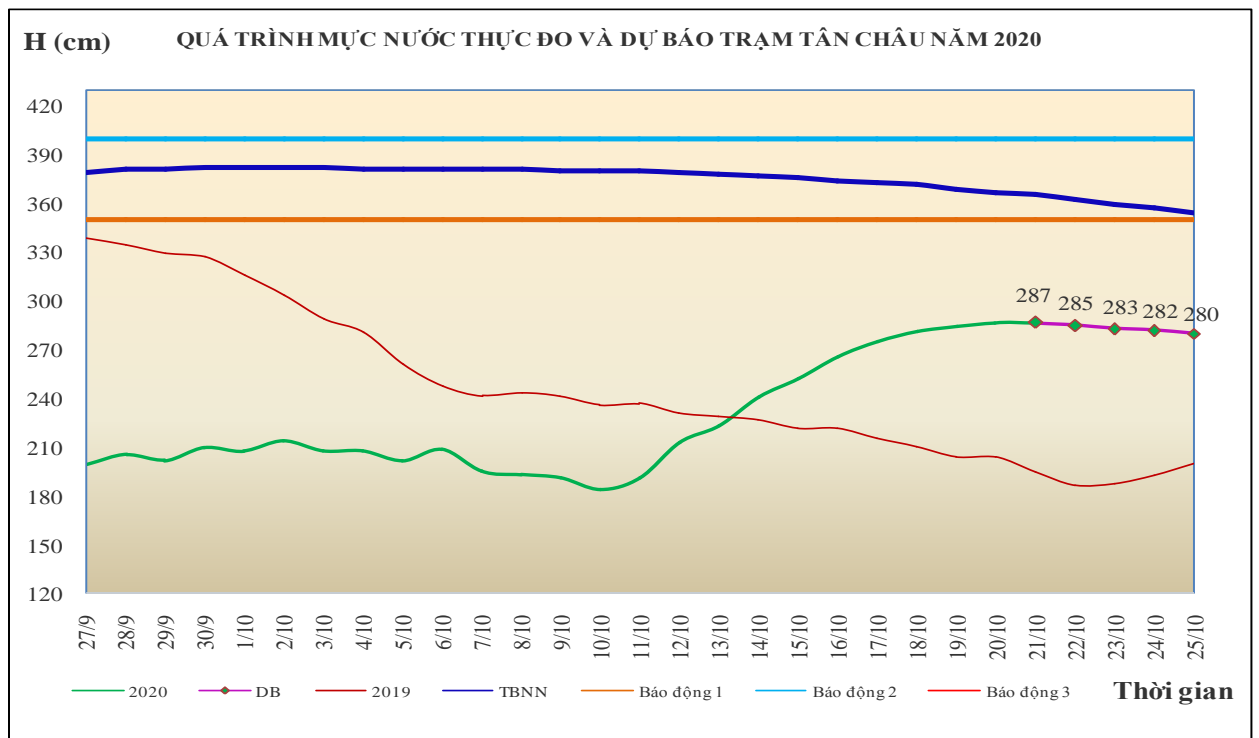


4. Khu vực Tây Nguyên

Tóm tắt tình hình 24 giờ qua	Dự báo 24 giờ tới
4.1. Sông Sê San: Mực nước các sông có dao động.	Mực nước các sông có dao động.
4.2. Sông Srêpôk: Mực nước các sông biến đổi chậm.	Mực nước các sông biến đổi chậm.
4.3. Các sông khác: Mực nước các sông có dao động.	Mực nước các sông có dao động.

5. Khu vực Nam Bộ

Tóm tắt tình hình 24 giờ qua	Dự báo
Mức nước đầu nguồn sông Cửu Long đang lên, vùng hạ lưu và sông Sài Gòn dao động ở mức cao. Mức nước cao nhất ngày 20/10 trên sông Tiền tại Tân Châu 2,87m, tại Mỹ Tho 1,81m (trên BĐ3 0,21m), tại Mỹ Thuận 1,97m (trên BĐ3 0,17m); trên sông Hậu tại Châu Đốc 2,74m, tại Long Xuyên 2,52m (trên BĐ3 0,02m). Mức nước cao nhất sáng nay (ngày 21/10) trên sông Hậu tại Cần Thơ 2,01m (trên BĐ3 0,11m); trên sông Sài Gòn tại Phú An 1,55m (trên BĐ2 0,05m).	Mức nước đầu nguồn sông Cửu Long dao động theo triều, vùng hạ lưu và sông Sài Gòn xuống chậm. Đến ngày 25/10, mức nước cao nhất ngày tại Tân Châu ở mức 2,80m; tại Châu Đốc ở mức 2,65m; tại các trạm hạ lưu sông Cửu Long, sông Sài Gòn ở mức BĐ1 - BĐ2.
Cảnh báo: Trong 1-2 ngày tới, nguy cơ ngập lụt sâu tại các vùng trũng thấp, vùng ven sông tại các tỉnh Cần Thơ, Vĩnh Long, Bình Dương và thành phố Hồ Chí Minh.	



6. Bảng mực nước thực đo và dự báo

6.1. Khu vực Trung Bộ

Sông	Trạm	Mực nước thực đo (cm)			Mực nước dự báo (cm)			
		19h-20/10	7h-21/10		19h-21/10	7h-22/10		
Mã	Giàng	55	210	↑	30	↓	220	↑
Cả	Nam Đàn	501	477	↓	440	↓	390	↓
La	Linh Cảm	379	363	↓	345	↓	315	↓
Gianh	Mai Hóa	385	241	↓	105	↓	115	↑
Hương	Kim Long	186	185	↓	175	↓	160	↓
Thu Bồn	Câu Lâu	126	192	↑	250	↑	190	↓
Trà Khúc	Trà Khúc	245	237	↓	240	↑	220	↓
Kôn	Thạnh Hòa	506	506	→	518	↑	515	↓
Ba	Phú Lâm	108	50	↓	85	↑	40	↓

6.2. Khu vực Nam Bộ

Sông	Trạm	Mực nước cao nhất ngày (cm)											
		Thực đo	Dự báo										
			20/10	21/10	22/10	23/10	24/10	25/10					
Sông Tiền	Tân Châu	287	↑	287	→	285	↓	283	↓	282	↓	280	↓
Sông Hậu	Châu Đốc	274	↓	274	→	270	↓	268	↓	266	↓	265	↓

Tin phát lúc: 10h30'

**PHÒNG DỰ BÁO THỦY VĂN TRUNG BỘ,
TÂY NGUYÊN VÀ NAM BỘ**

Duyệt bản tin: Phùng Tiến Dũng

Dự báo viên: Huệ, Trang, Tùng, Vân, Hải