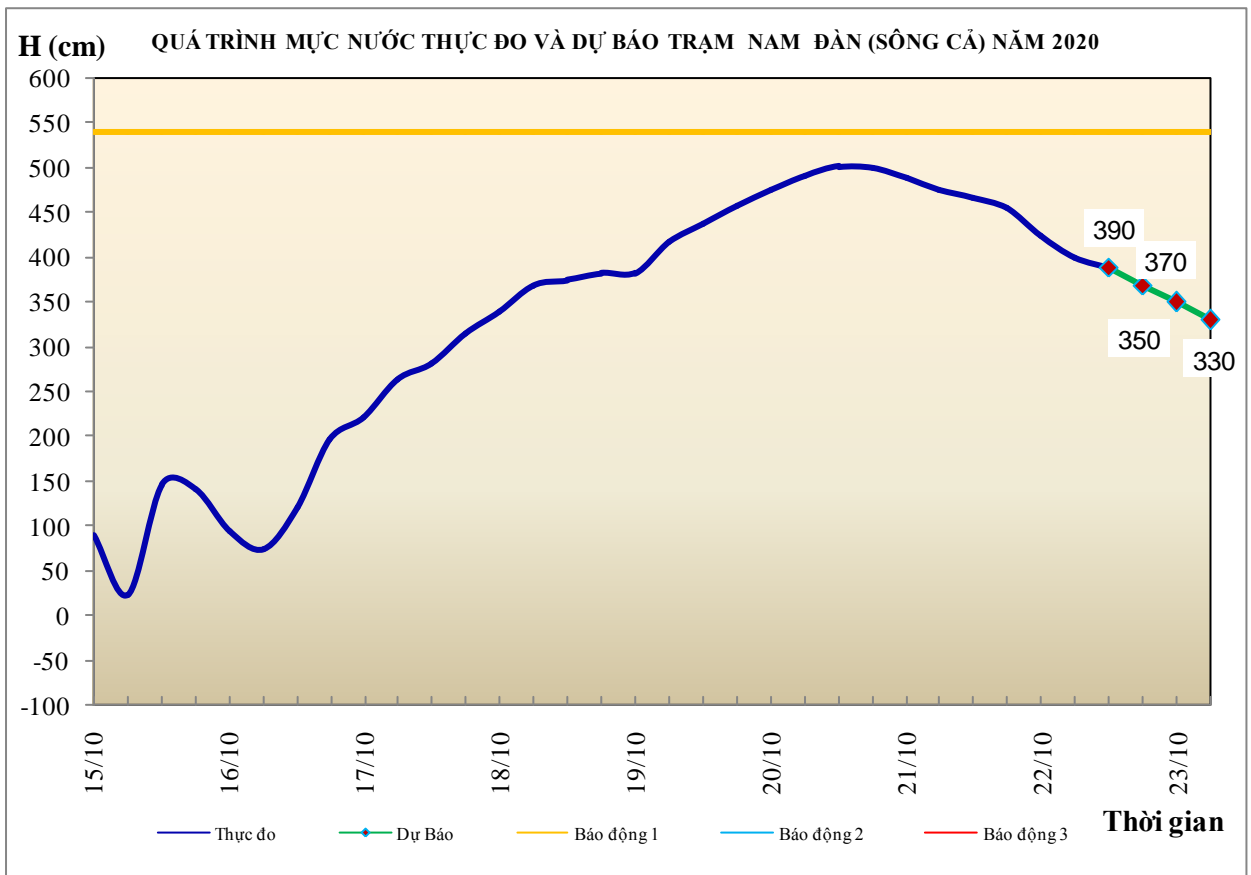


Hà Nội, ngày 22 tháng 10 năm 2020

BẢN TIN DỰ BÁO THỦY VĂN HẠN NGẮN CÁC SÔNG TRUNG BỘ, TÂY NGUYÊN VÀ NAM BỘ

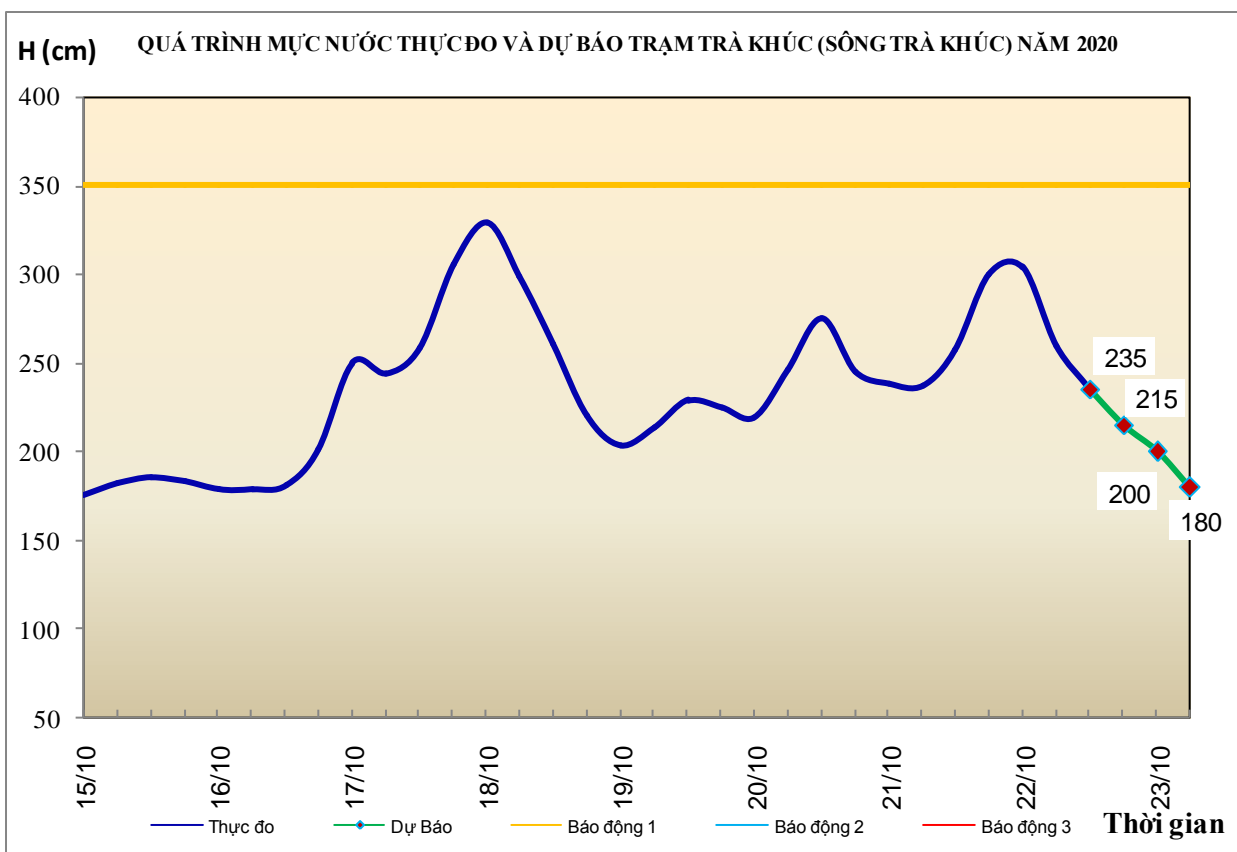
1. Khu vực Bắc Trung Bộ

Tóm tắt tình hình 24 giờ qua	Dự báo 24 giờ tới
1.1. Sông Bưởi: Mực nước đang xuống	Mực nước tiếp tục xuống
1.2. Sông Mã: Mực nước thượng lưu biến đổi chậm, trung lưu dao động theo điều tiết hồ chứa, hạ lưu tại Giàng biến đổi theo triều.	Mực nước thượng lưu biến đổi chậm, trung lưu dao động theo điều tiết hồ chứa, hạ lưu tại Giàng dao động theo triều
1.3. Sông Chu: Mực nước dao động theo điều tiết hồ chứa	Mực nước dao động theo điều tiết hồ chứa
1.4. Sông Cả: Mực nước đang xuống	Mực nước tiếp tục xuống
1.5. Sông La: Mực nước sông Ngàn Sâu và hạ lưu sông La đang xuống, sông Ngàn Phố biến đổi chậm	Mực nước sông Ngàn Sâu và hạ lưu sông La tiếp tục xuống, sông Ngàn Phố biến đổi chậm.



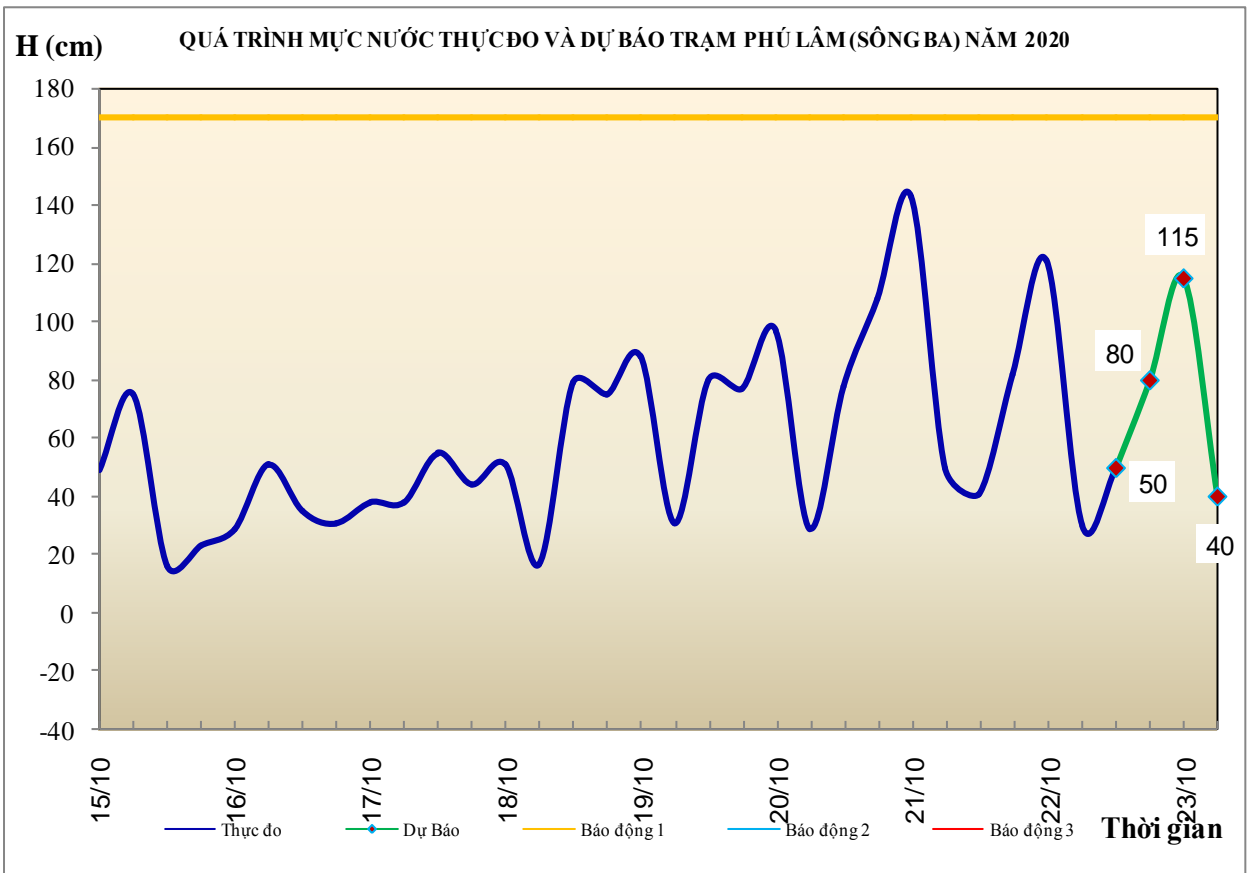
2. Khu vực Trung Trung Bộ

Tóm tắt tình hình 24 giờ qua	Dự báo 24 giờ tới
2.1. Sông Gianh: Lũ thượng lưu đang xuống, hạ lưu biến đổi chậm	Mức nước biến đổi chậm.
2.2. Sông Hương: Lũ trên sông Hương xuống chậm	Lũ trên sông dao động theo điều tiết hồ chứa
2.3. Sông Vu Gia-Thu Bồn: Lũ trên sông Vu Gia Thu Bồn đã đạt đỉnh và đang xuống. Đỉnh lũ trên sông Vu Gia tại Ái Nghĩa 8,06m (10h/21/10), ở mức BĐ2; trên sông Thu Bồn tại Câu Lâu 2,51m (16h/21/10), trên BĐ1 0,51m.	Mức nước các sông tiếp tục xuống.
2.4. Sông Trà Khúc: Mức nước có dao động	Mức nước xuống dần.
2.5. Các sông khác: Lũ trên sông Kiến Giang (Quảng Bình) xuống chậm nhưng vẫn còn ở mức cao. Lũ trên các sông Quảng Trị, Quảng Ngãi có dao động, sông Bồ (Thừa Thiên Huế) đang xuống.	Lũ trên các sông Kiến Giang và sông Bồ tiếp tục xuống dần. Lũ trên các sông từ Quảng Trị, Quảng Ngãi có dao động.
Cảnh báo: Nguy cơ cao xảy ra sạt lở đất ở vùng núi, ngập lụt vùng trũng thấp, ven sông và các khu đô thị tại Quảng Bình.	



3. Khu vực Nam Trung Bộ

Tóm tắt tình hình 24 giờ qua	Dự báo 24 giờ tới
3.1. Sông Côn: Mức nước thượng lưu có dao động, hạ lưu lên.	Mức nước có dao động.
3.2. Sông Ba: Mức nước thượng, trung lưu sông Ba có dao động, hạ lưu dao động theo điều tiết của hồ chứa và thủy triều	Mức nước trên thượng, trung lưu có dao động, hạ lưu dao động theo điều tiết hồ chứa và thủy triều.
3.3. Sông Cái Nha Trang: Mức nước có dao động.	Mức nước có dao động.
3.4. Các sông khác: Chiều tối qua trên sông Cái Ninh Hòa đã xuất hiện một trận lũ, đỉnh lũ tại Ninh Hòa 5,61m (17h 21/10), dưới BĐ3 0,09m và đang xuống, mức nước các sông khác có dao động.	Mức nước trên sông Cái Ninh tiếp tục xuống nhưng còn ở mức cao. Các sông khác mức nước có dao động.

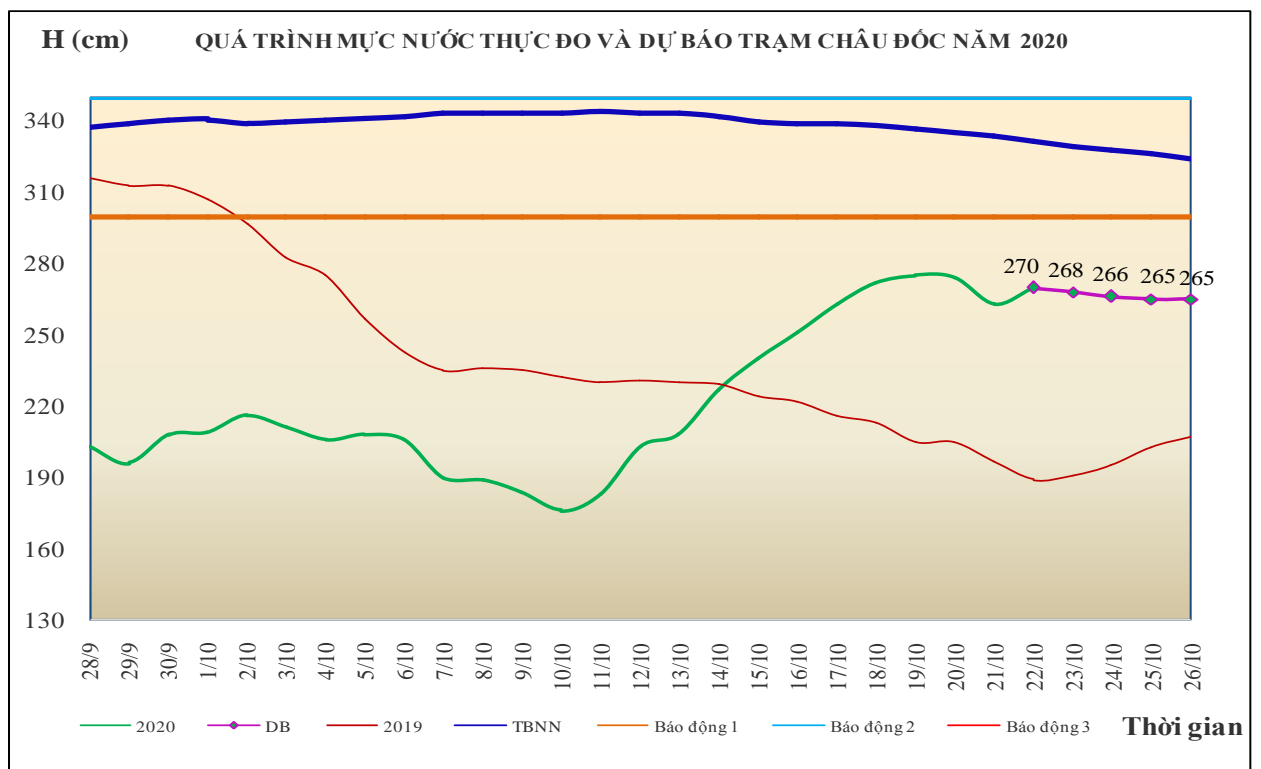
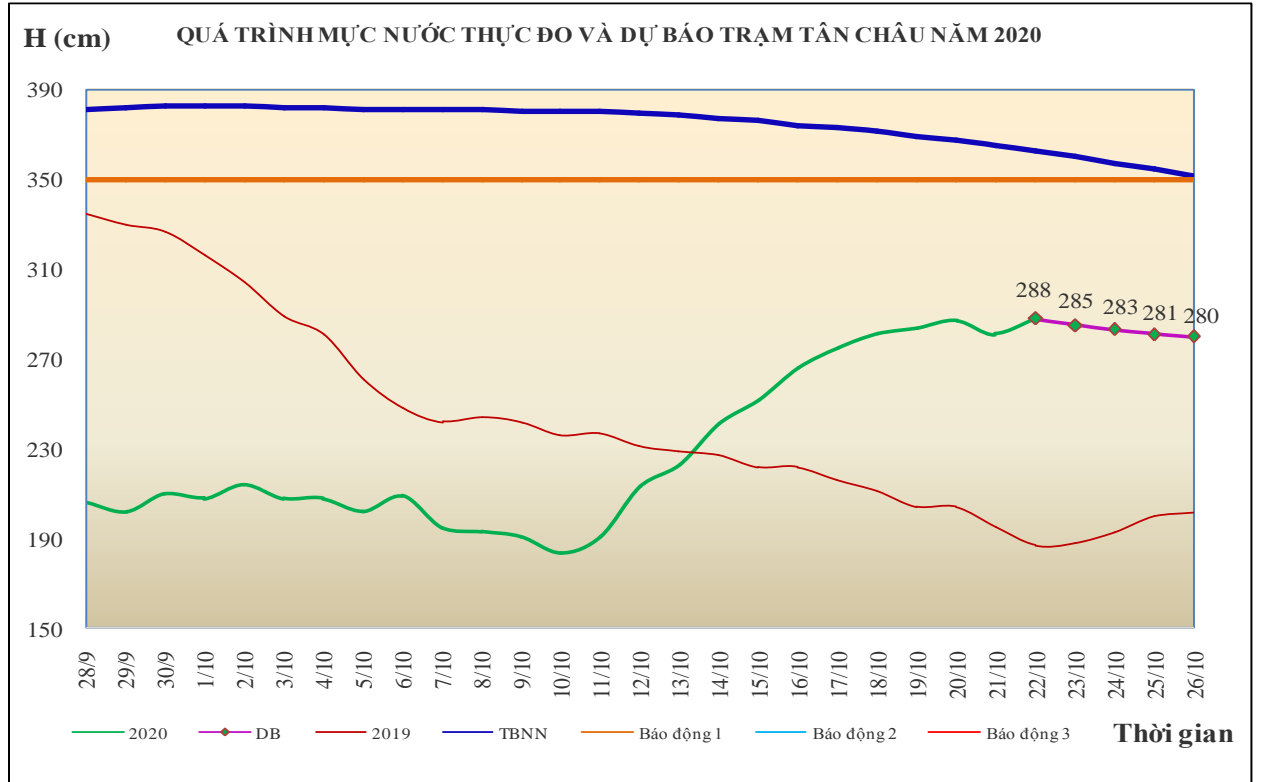


4. Khu vực Tây Nguyên

Tóm tắt tình hình 24 giờ qua	Dự báo 24 giờ tới
4.1. Sông Sê San: Mức nước các sông có dao động.	Mức nước các sông có dao động.
4.2. Sông Srêpôk: Mức nước sông Srêpôk biến đổi chậm, sông Krông Ana đang lên.	Mức nước sông Srêpôk biến đổi chậm, sông Krông Ana dao động.
4.3. Các sông khác: Mức nước các sông có dao động.	Mức nước các sông có dao động.

5. Khu vực Nam Bộ

Tóm tắt tình hình 24 giờ qua	Dự báo
Mức nước sông Cửu Long và sông Sài Gòn dao động ở mức cao. Mức nước cao nhất ngày 21/10 trên sông Tiền tại Tân Châu 2,81m, Mỹ Tho 1,64m trên BĐ3 0,04m, Mỹ Thuận 1,96m trên BĐ3 0,16m; trên sông Hậu tại Châu Đốc 2,63m, Long Xuyên 2,45m dưới BĐ3 0,05m; trên sông Sài Gòn tại Phú An 1,59m xấp xỉ mức BĐ3.	Mức nước đầu nguồn sông Cửu Long biến đổi chậm; vùng hạ lưu và sông Sài Gòn xuống theo triều. Đến ngày 26/10, mức nước cao nhất ngày tại Tân Châu ở mức 2,80m; tại Châu Đốc ở mức 2,65m. Vùng hạ lưu và sông Sài Gòn xuống mức BĐ1.



6. Bảng mực nước thực đo và dự báo

6.1. Khu vực Trung Bộ

Sông	Trạm	Mực nước thực đo (cm)			Mực nước dự báo (cm)			
		19h-21/10	7h-22/10		19h-22/10	7h-23/10		
Mã	Giàng	36	210	↑	15	↓	195	↑
Cả	Nam Đàn	455	401	↓	370	↓	330	↓
La	Linh Cảm	337	297	↓	260	↓	210	↓
Gianh	Mai Hóa	135	155	↑	75	↓	130	↑
Hương	Kim Long	170	143	↓	130	↓	115	↓
Thu Bồn	Câu Lâu	245	170	↓	110	↓	100	↓
Trà Khúc	Trà Khúc	300	260	↓	215	↓	180	↓
Kôn	Thạnh Hòa	510	524	↑	532	↑	535	↑
Ba	Phú Lâm	82	30	↓	80	↑	40	↓

6.2. Khu vực Nam Bộ

Sông	Trạm	Mực nước cao nhất ngày (cm)											
		Thực đo	Dự báo										
			21/10	22/10	23/10	24/10	25/10	26/10					
Sông Tiền	Tân Châu	281	↓	288	↑	285	↓	283	↓	281	↓	280	↓
Sông Hậu	Châu Đốc	263	↓	270	↑	268	↓	266	↓	265	↓	265	→

Tin phát lúc: 10h30'

Duyệt bản tin: Phùng Tiến Dũng

**PHÒNG DỰ BÁO THỦY VĂN TRUNG BỘ,
TÂY NGUYÊN VÀ NAM BỘ**

Dự báo viên: Huệ, Trang, Tùng, Vân, Thắng