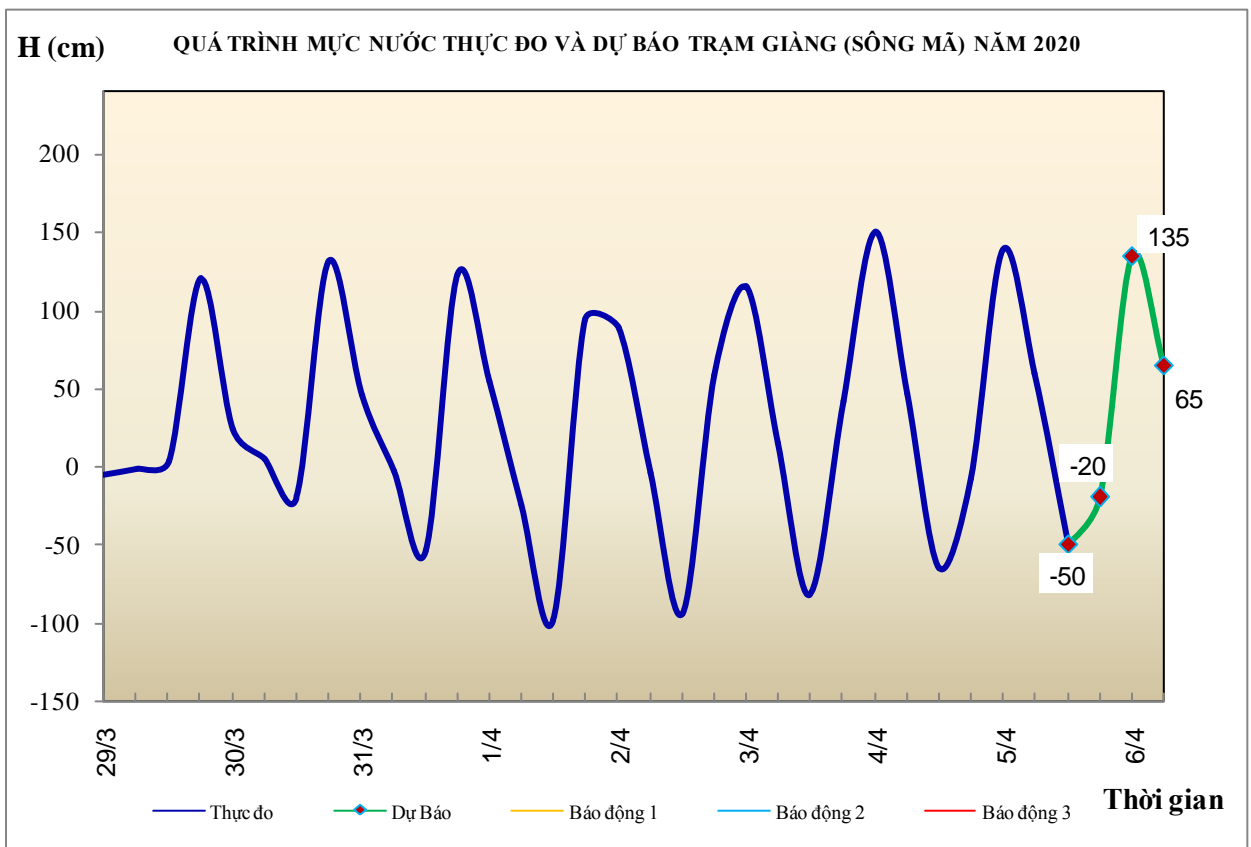


Hà Nội, ngày 5 tháng 4 năm 2020

**BẢN TIN DỰ BÁO THỦY VĂN HẠN NGẮN**  
**CÁC SÔNG TRUNG BỘ, TÂY NGUYÊN VÀ NAM BỘ**

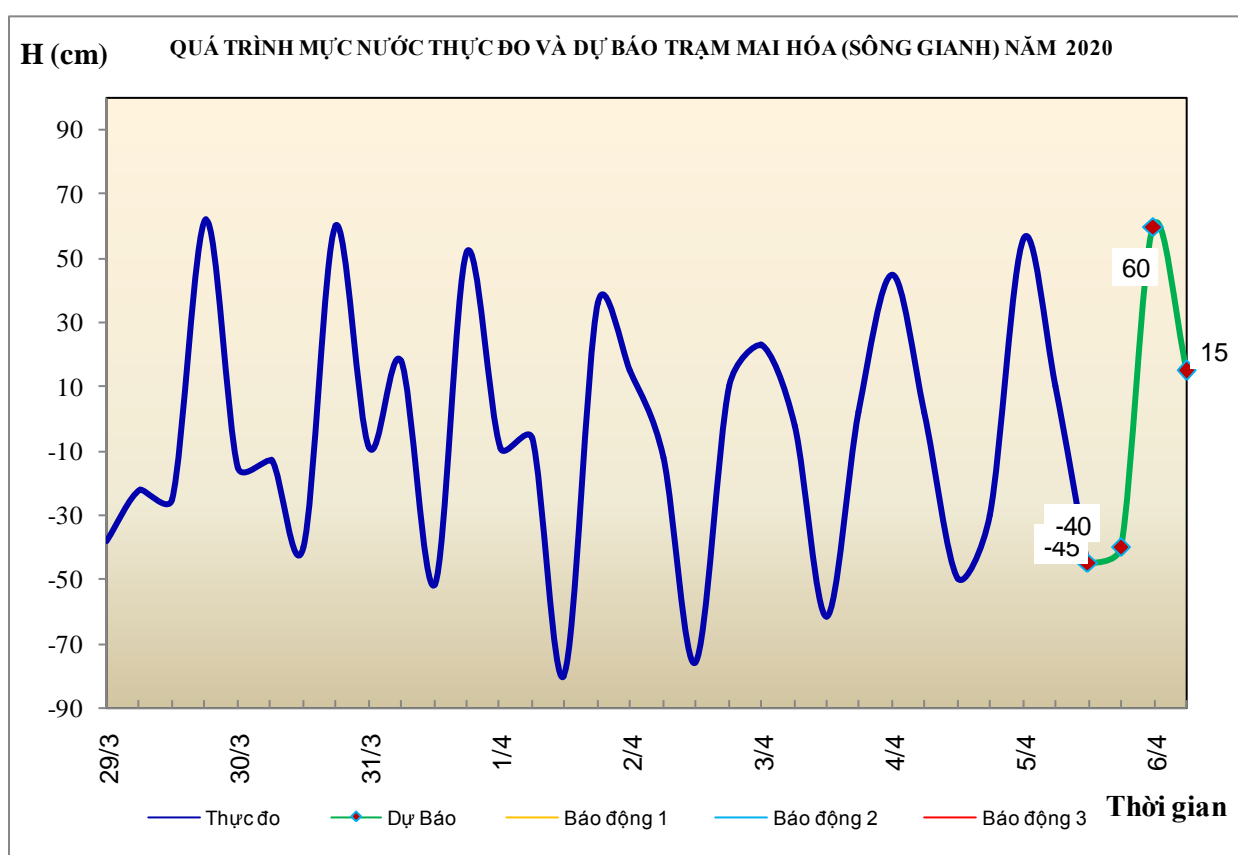
**1. Khu vực Bắc Trung Bộ**

Tóm tắt tình hình 24 giờ qua	Dự báo 24 giờ tới
<b>1.1. Sông Bưởi:</b> Mức nước biến đổi chậm.	Mức nước biến đổi chậm.
<b>1.2. Sông Mã:</b> Mức nước trung, thượng lưu dao động theo điều tiết hồ chứa, hạ lưu biến đổi theo triều.	Mức nước trung, thượng lưu dao động theo điều tiết hồ chứa, hạ lưu biến đổi theo triều.
<b>1.3. Sông Chu:</b> Mức nước biến đổi chậm.	Mức nước biến đổi chậm.
<b>1.4. Sông Cả:</b> Mức nước thượng nguồn sông Hiếu có dao động; trung, thượng lưu sông Cả dao động theo điều tiết hồ chứa, hạ lưu biến đổi theo triều.	Mức nước trung, thượng lưu dao động theo điều tiết của hồ thủy điện, hạ lưu biến đổi theo triều.
<b>1.5. Sông La:</b> Mức nước sông Ngàn Sâu, Ngàn Phố biến đổi chậm; sông La dao động theo triều.	Mức nước sông Ngàn Sâu, Ngàn Phố biến đổi chậm; sông La dao động theo triều.



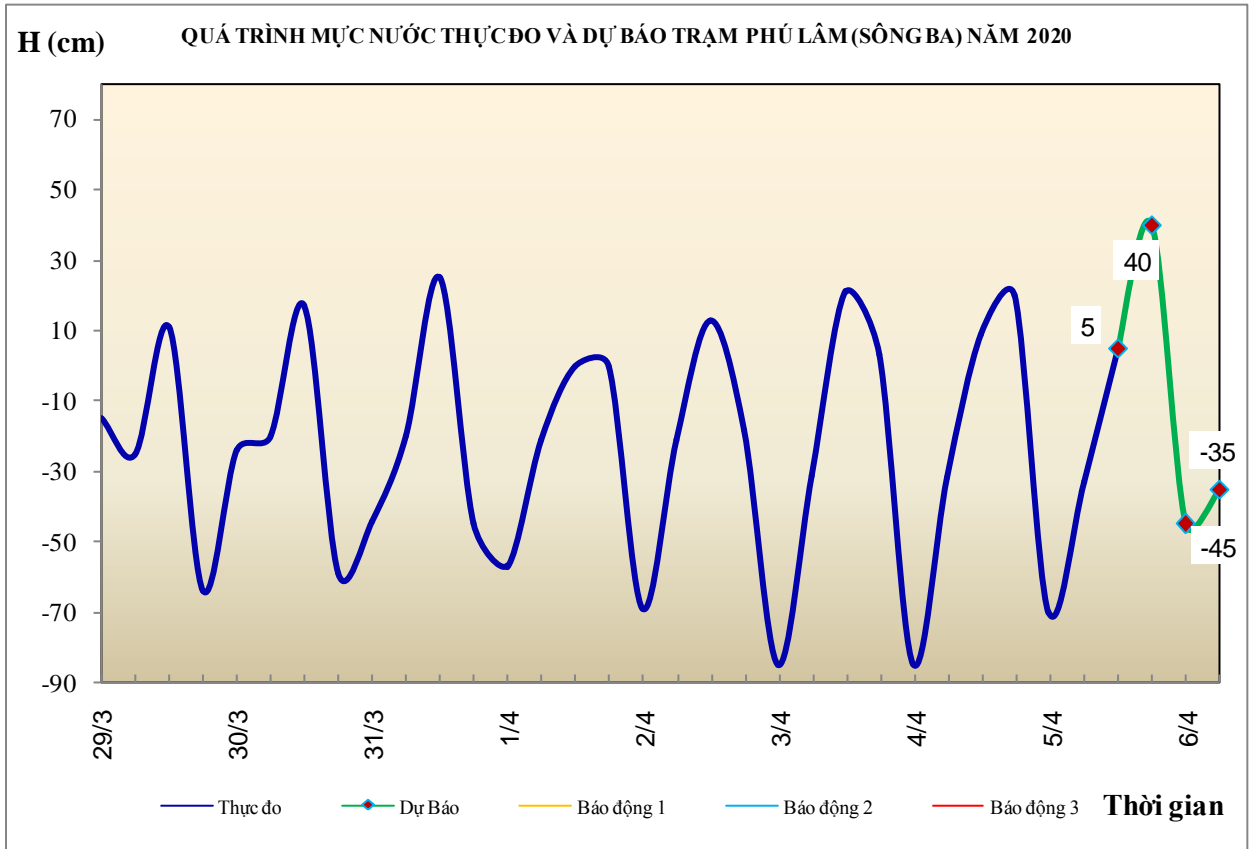
## 2. Khu vực Trung Trung Bộ

Tóm tắt tình hình 24 giờ qua	Dự báo 24 giờ tới
<b>2.1. Sông Gianh:</b> Mức nước biến đổi chậm.	Mức nước biến đổi chậm.
<b>2.2. Sông Hương:</b> Mức nước dao động theo điều tiết hồ chứa theo điều tiết hồ chứa.	Mức nước dao động theo điều tiết hồ chứa
<b>2.3. Sông Vu Gia - Thu Bồn:</b> Mức nước biến đổi chậm	Mức nước biến đổi chậm
<b>2.4. Sông Trà Khúc:</b> Mức nước biến đổi chậm	Mức nước biến đổi chậm
<b>2.5. Các sông khác:</b> Mức nước biến đổi chậm	Mức nước biến đổi chậm



## 3. Khu vực Nam Trung Bộ

Tóm tắt tình hình 24 giờ qua	Dự báo 24 giờ tới
<b>3.1. Sông Kôn:</b> Mức nước biến đổi chậm	Mức nước biến đổi chậm
<b>3.2. Sông Ba:</b> Thượng, trung lưu biến đổi chậm, hạ lưu dao động theo điều tiết của thủy điện và thủy triều.	Mức nước thượng, trung lưu biến đổi chậm, hạ lưu dao động theo điều tiết của thủy điện và thủy triều.
<b>3.3. Sông Cái Nha Trang:</b> Mức nước biến đổi chậm.	Mức nước biến đổi chậm.
<b>3.4. Các sông khác:</b> Mức nước biến đổi chậm.	Mức nước biến đổi chậm.

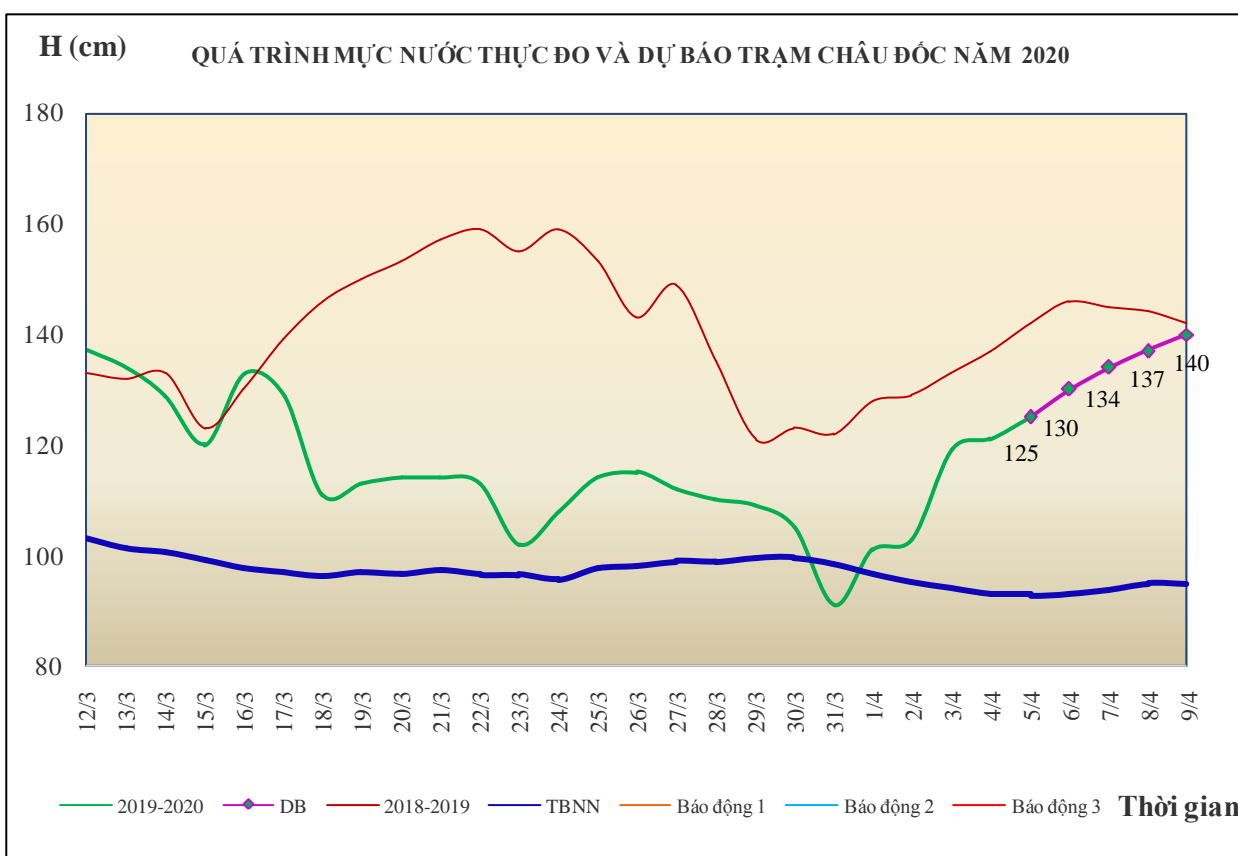
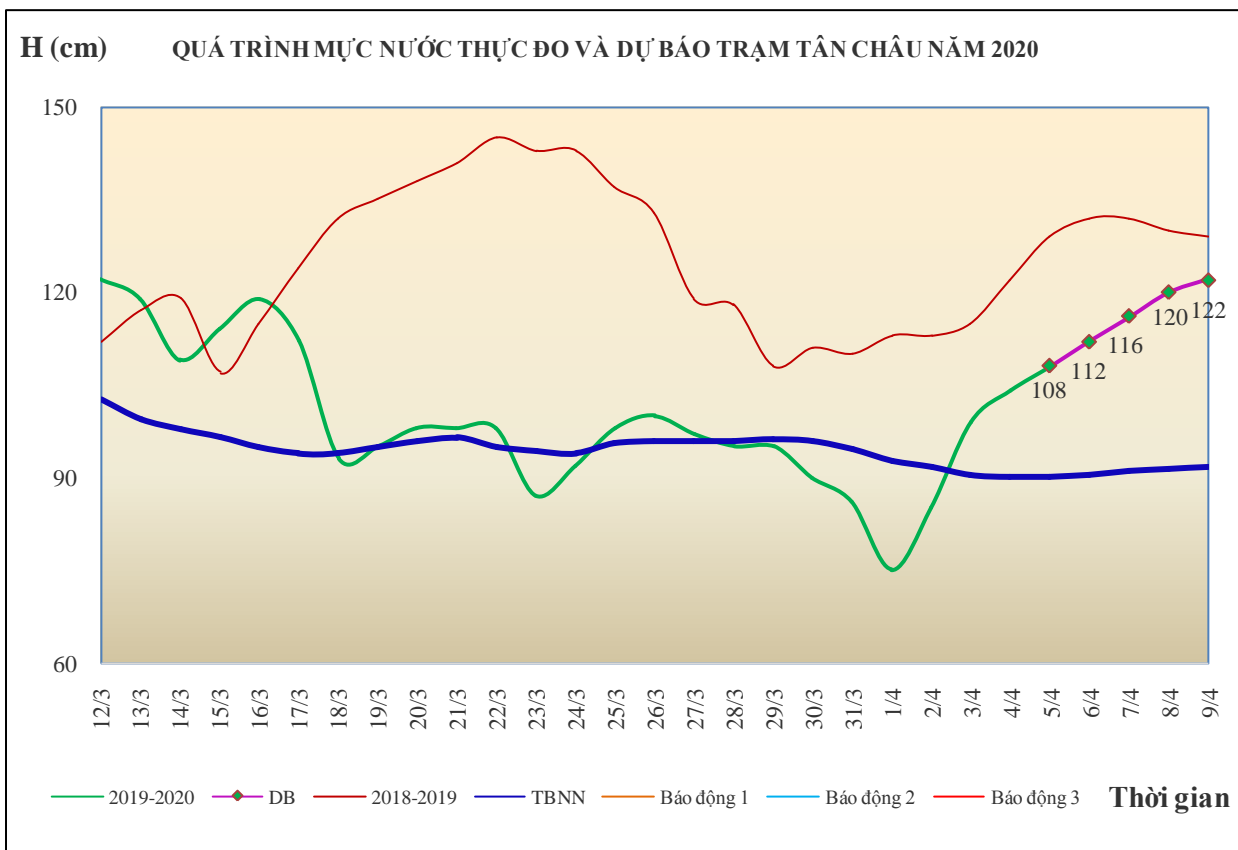


#### 4. Khu vực Tây Nguyên

Tóm tắt tình hình 24 giờ qua	Dự báo 24 giờ tới
<b>4.1. Sông Sê San:</b> Mức nước sông biến đổi chậm.	Mức nước sông biến đổi chậm
<b>4.2. Sông Srêpôk:</b> Mức nước sông dao động theo điều tiết hồ chứa	Mức nước dao động theo điều tiết hồ chứa
<b>4.3. Các sông khác:</b> Mức nước các sông biến đổi chậm	Mức nước các sông biến đổi chậm

#### 5. Khu vực Nam Bộ

Tóm tắt tình hình 24 giờ qua	Dự báo
Mức nước sông Cửu Long đang lên theo triều. Mức nước cao nhất ngày 04/4 trên sông Tiền tại Tân Châu 1,04m; trên sông Hậu tại Châu Đốc 1,21m.	Mức nước sông Cửu Long tiếp tục lên theo triều. Đến ngày 09/4, mức nước cao nhất ngày tại Tân Châu ở mức 1,22m; tại Châu Đốc ở mức 1,4m.



## 6. Bảng mực nước thực đo và dự báo

### 6.1. Khu vực Trung Bộ

Sông	Trạm	Mực nước thực đo (cm)			Mực nước dự báo (cm)			
		19h-04/04	7h-05/04		19h-05/04		7h-06/04	
Mã	Giàng	-8	60	↓	-20	↓	65	↑
Cả	Nam Đàn	-40	88	↓	-30	↓	95	↑
La	Linh Cảm	-38	72	↓	-30	↓	80	↑
Gianh	Mai Hóa	-30	10	↓	-40	↓	15	↑
Hương	Kim Long	49	40	→	50	↑	40	↓
Thu Bồn	Câu Lâu	39	-2	↑	42	↑	-8	↓
Trà Khúc	Trà Khúc	37	-20	→	30	↑	-20	↓
Kôn	Thạch Hòa	601	605	↑	595	↓	595	→
Ba	Phú Lâm	20	-33	↑	40	↑	-35	↓

### 6.2. Khu vực Nam Bộ

Sông	Trạm	Mực nước cao nhất ngày (cm)											
		Thực đo	Dự báo										
			04/04	05/04	06/04	07/04	08/04	09/04					
Sông Tiền	Tân Châu	104	↑	108	↑	112	↑	116	↑	120	↑	122	↑
Sông Hậu	Châu Đốc	121	↑	125	↑	130	↑	134	↑	137	↑	140	↑

Tin phát lúc: 10h30'

**PHÒNG DỰ BÁO THỦY VĂN TRUNG BỘ,  
TÂY NGUYÊN VÀ NAM BỘ**

**Duyệt bản tin:** Phùng Tiến Dũng

**Dự báo viên:** Huệ, Trang, Tùng, Vân, Thắng