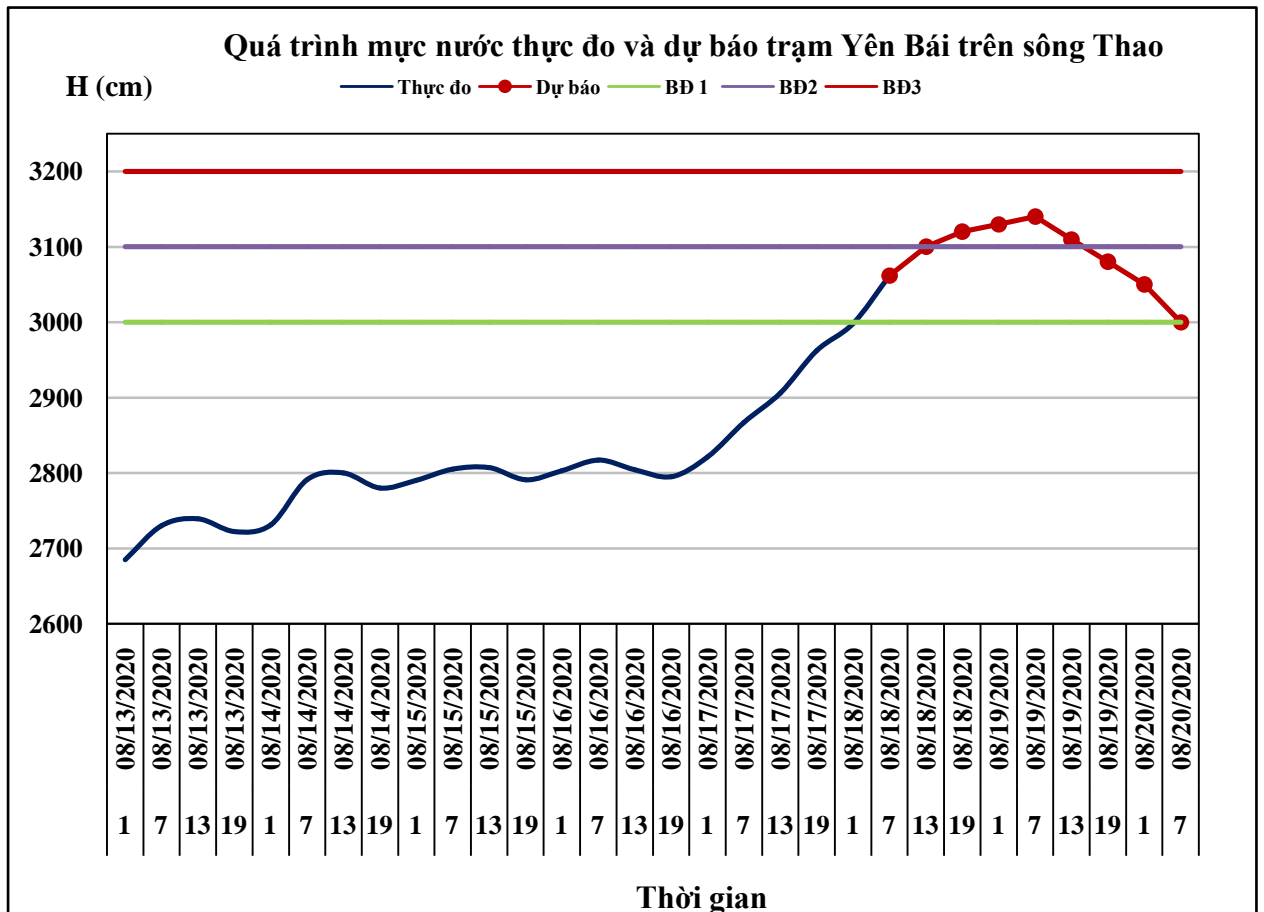


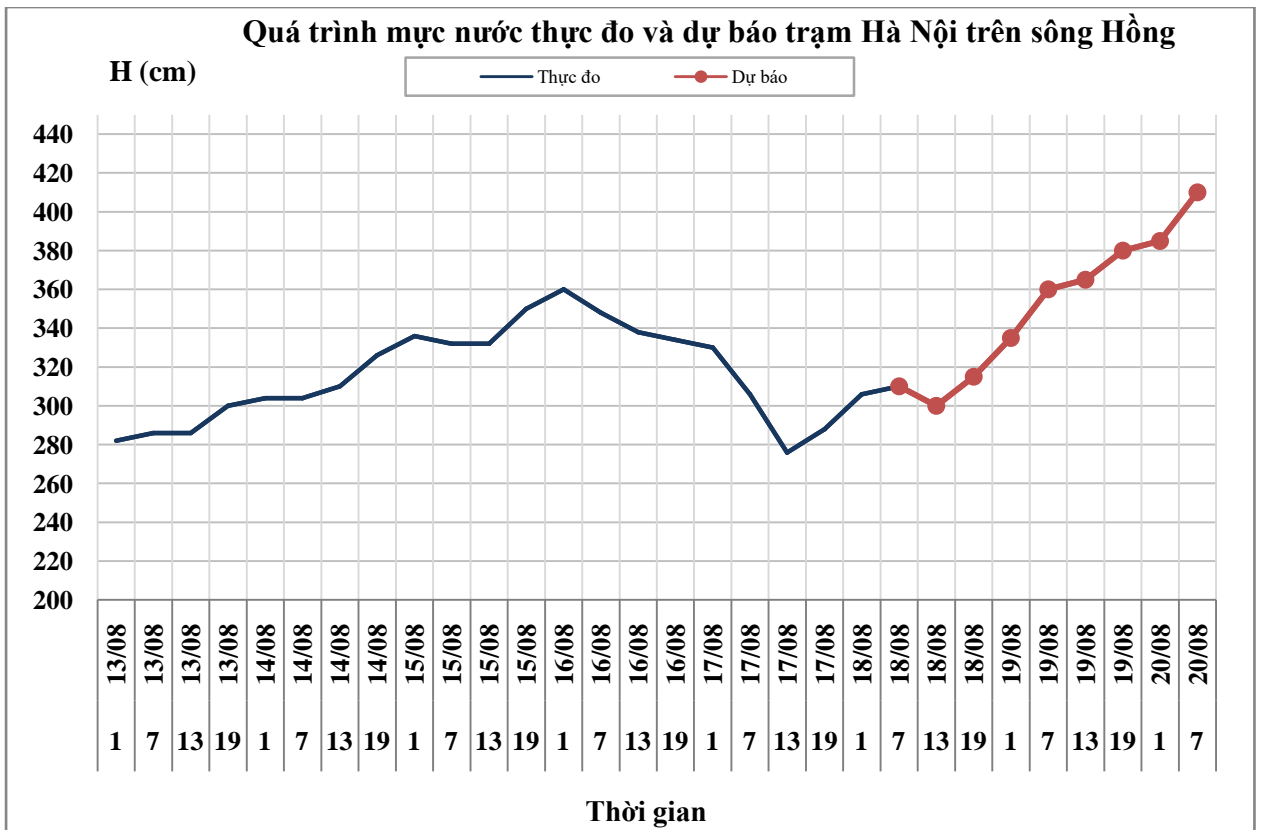
Hà Nội, ngày 18 tháng 08 năm 2020

**BẢN TIN DỰ BÁO THỦY VĂN HẠN NGẮN CÁC SÔNG BẮC BỘ**

**1. Hệ thống sông Hồng**

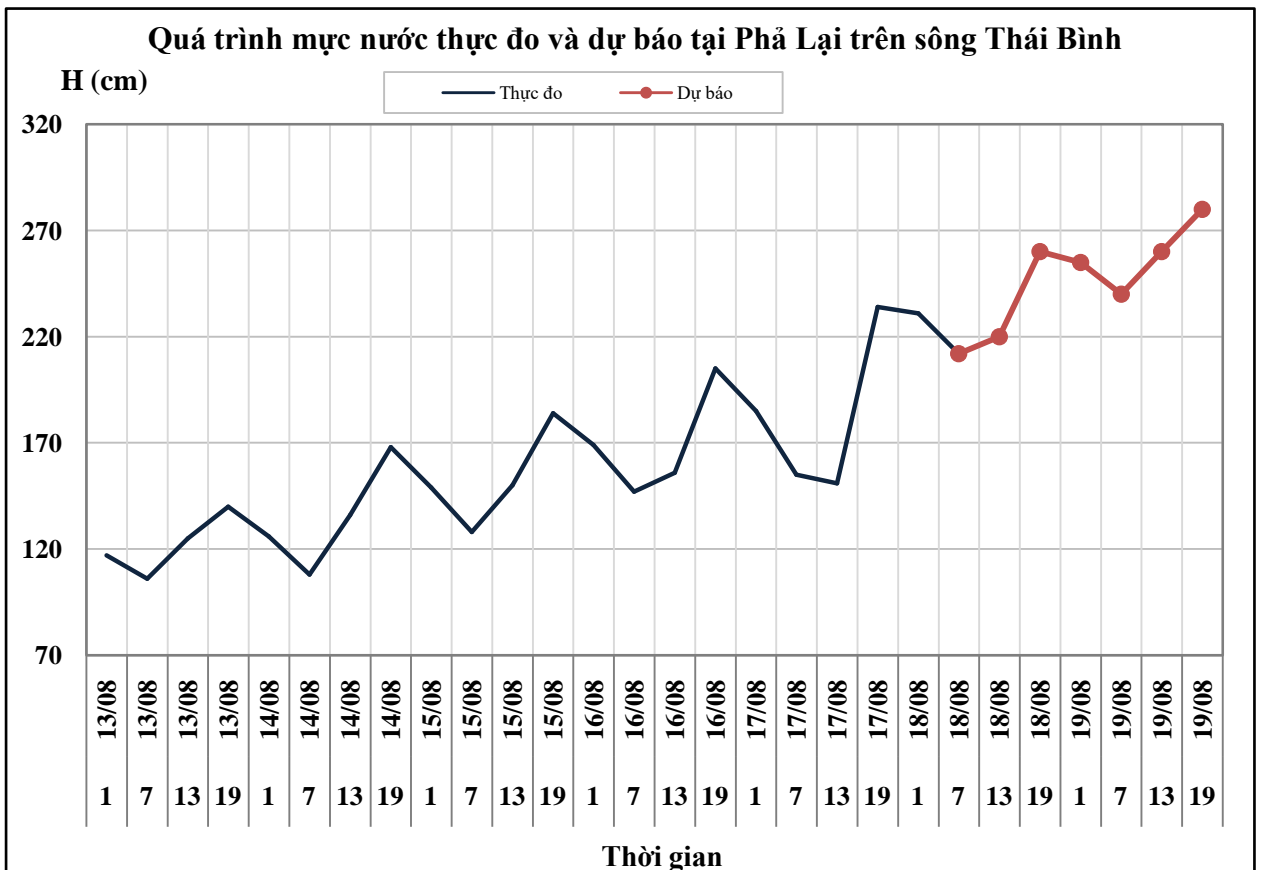
Nhận xét	Dự báo
<p>Trên sông Đà, lưu lượng đến hồ Hòa Bình đang dao động theo điều tiết của thủy điện Sơn La.</p> <p>Mức nước trên sông Thao đang lên nhanh, lúc 9h/18/8 mức nước tại Lào Cai: 81,98m (dưới BĐ2: 0,02m); tại Yên Bái: 30,79m (dưới BĐ2: 0,21m).</p> <p>Mức nước hạ lưu sông Lô đang lên. Mức nước hạ lưu sông Hồng đang biến đổi chậm. Lúc 7h/18/8, mức nước hạ lưu tại Hà Nội là 3,10m.</p>	<p>Trên sông Đà, lưu lượng đến hồ Hòa Bình tiếp tục dao động theo điều tiết của thủy điện Sơn La.</p> <p>Mức nước trên sông Thao trong 12 giờ tới tại Lào Cai sẽ lên mức 82,50m (trên BĐ2: 0,50m) vào chiều nay (18/8) sau đó xuống chậm, tại Yên Bái sẽ lên mức 31,20m (trên BĐ2: 0,20m); trong 24 giờ tới tại Lào Cai sẽ xuống mức 79,80 m (dưới BĐ1: 0,20m); tại Yên Bái lên mức 31,40m (trên BĐ2: 0,40m).</p> <p>Mức nước hạ lưu sông Lô tiếp tục lên nhanh. Mức nước hạ lưu sông Hồng sẽ lên. Đến 7h/20/8, mức nước tại Hà Nội có khả năng lên mức 4,10m.</p>





## 2. Hệ thống sông Thái Bình

Nhận xét	Dự báo
Mực nước các sông trên hệ thống sông Thái Bình đang lên. Lúc 7h/18/8, mực nước hạ lưu tại Phả Lại là 2,12m.	Mực nước các sông trên hệ thống sông Thái Bình tiếp tục lên. Đến 19h/19/8, mực nước sông Thái Bình tại Phả Lại có khả năng lên mức 2,80m.



### 3. Bảng mực nước, lưu lượng thực đo và dự báo

Sông	Trạm	H, Q thực đo			H (cm), Q (m <sup>3</sup> /s) dự báo							
		19h-17/08	7h-18/08		19h-18/08	7h-19/08	19h-19/08	7h-20/08				
Sông Đà	Hồ Hòa Bình (*)	4971	5011	↑	3800	↓	3600	↓				
Sông Hoàng Long	Bến Đẽ	160	155	↓	170	↑	155	→				
Sông Thao	Yên Bái	2962	3062	↑	3120	↑	3140	↑				
Sông Thao	Phú Thọ	1516	1591	↑	1650	↑	1680	↑				
Sông Lô	Tuyên Quang	1701	1871	↑	1930	↑	2050	↑				
Sông Lô	Vụ Quang	926	979	↑	1030	↑	1100	↑				
Sông Hồng	Hà Nội	288	310	↑	315	↑	360	↑	380	↑	410	↑
Sông Cầu	Đáp Cầu	258	318	↑	350	↑	380	↑				
Sông Thương	Phủ Lạng Thương	239	278	↑	290	↑	285	↑				
Sông Lục Nam	Lục Nam	327	326	↓	320	↓	290	↓				
Sông Thái Bình	Phả Lại	234	212	↓	260	↑	240	↑	280	↑		

Ghi chú: (\*): Q m<sup>3</sup>/s

### 4. Cảnh báo:

Từ ngày 20/8 đến ngày 22/8, ở Bắc Bộ có khả năng xuất hiện một đợt mưa to đến rất to trên diện rộng. Trên các sông suối khu vực thượng lưu lưu vực sông Hồng - Thái Bình sẽ xuất hiện một đợt lũ với biên độ lũ lên từ 2-6m. Trong đợt lũ này, đỉnh lũ trên sông Thao, sông Lô, thượng lưu sông Chảy và các sông suối nhỏ lên mức BĐ2 - BĐ3 và trên BĐ3. Mực nước trên các sông thuộc hệ thống Thái Bình là sông Cầu, sông Thương, sông Lục Nam lên mức BĐ1 và trên BĐ1, mực nước hạ lưu các sông chính ở dưới mức BĐ1.

**Nguy cơ cao xảy ra lũ quét và sạt lở đất ở nhiều tỉnh miền núi khu vực Bắc Bộ, đặc biệt là các tỉnh: Lai Châu, Điện Biên, Sơn La, Lào Cai, Yên Bái, Hà Giang, Tuyên Quang, Cao Bằng.**

**Nguy cơ ngập úng cục bộ tại các vùng trũng, thấp ven sông, các khu đô thị, các tỉnh và thành phố như: Hà Nội, Lào Cai, Yên Bái, Hà Giang, Thái Nguyên, Lai Châu, Thành phố Việt Trì, Thành phố Vĩnh Yên, Thành phố Móng Cái, Thành phố Cẩm Phả, Thành phố Hạ Long, Thành phố Uông Bí (Quảng Ninh).**

(Cần chú ý theo dõi thông tin cảnh báo lũ quét, sạt lở đất chi tiết đến cấp huyện trong các bản tin định kỳ và tin nhanh).

Cảnh báo cấp độ rủi ro thiên tai do lũ, lũ quét, sạt lở đất: Cấp 1

Tin phát lúc: 10h30'

Hà Nội, ngày 18 tháng 08 năm 2020

PHÒNG DỰ BÁO THỦY VĂN BẮC BỘ

Duyệt bản tin : Nguyễn Tiến Kiên

Dự báo viên: Nguyễn Thùy Anh