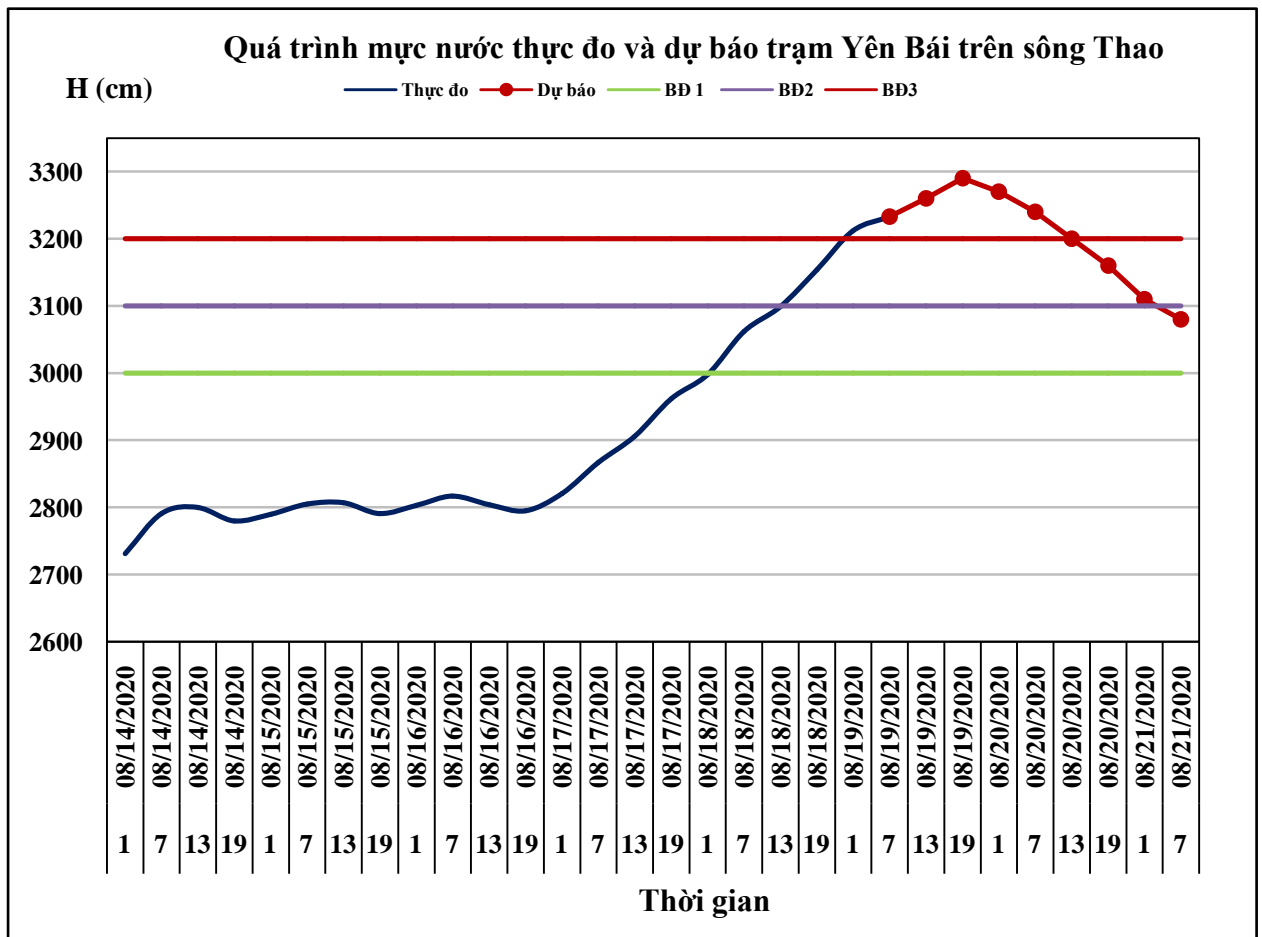


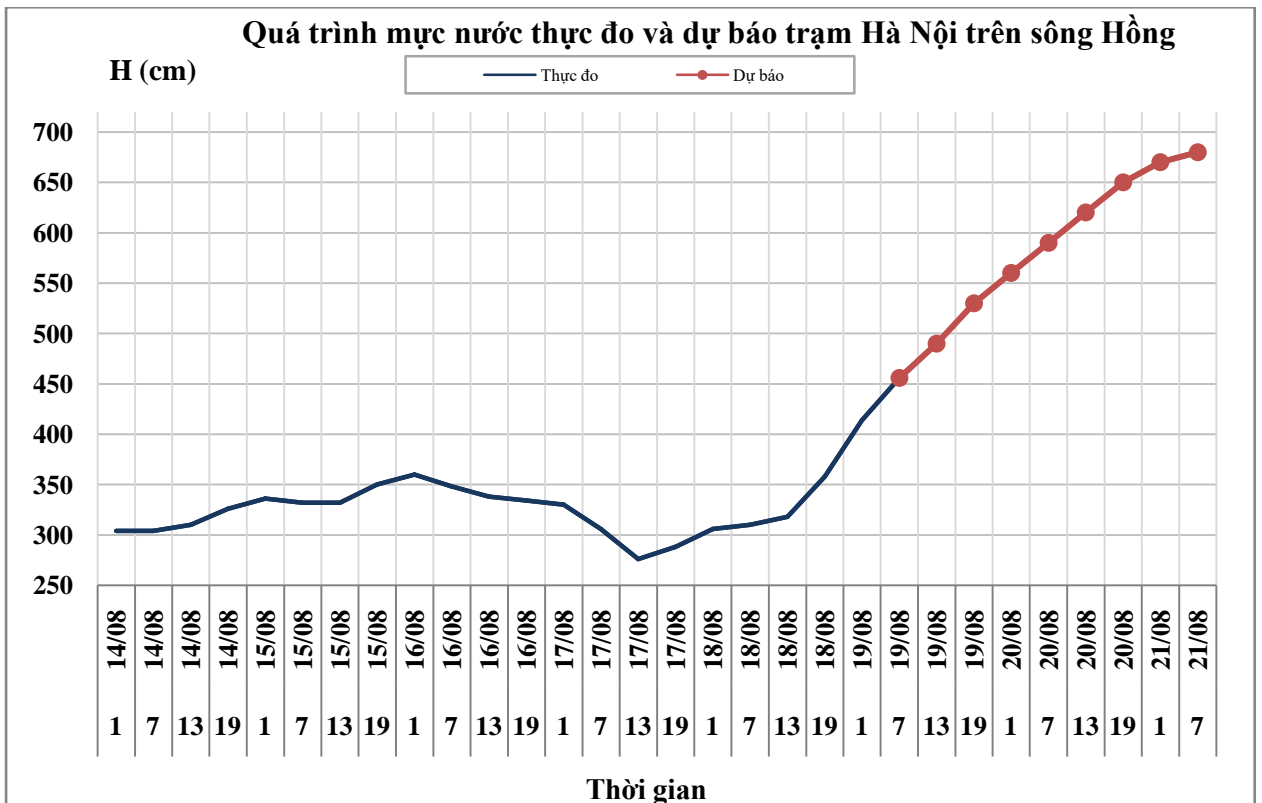
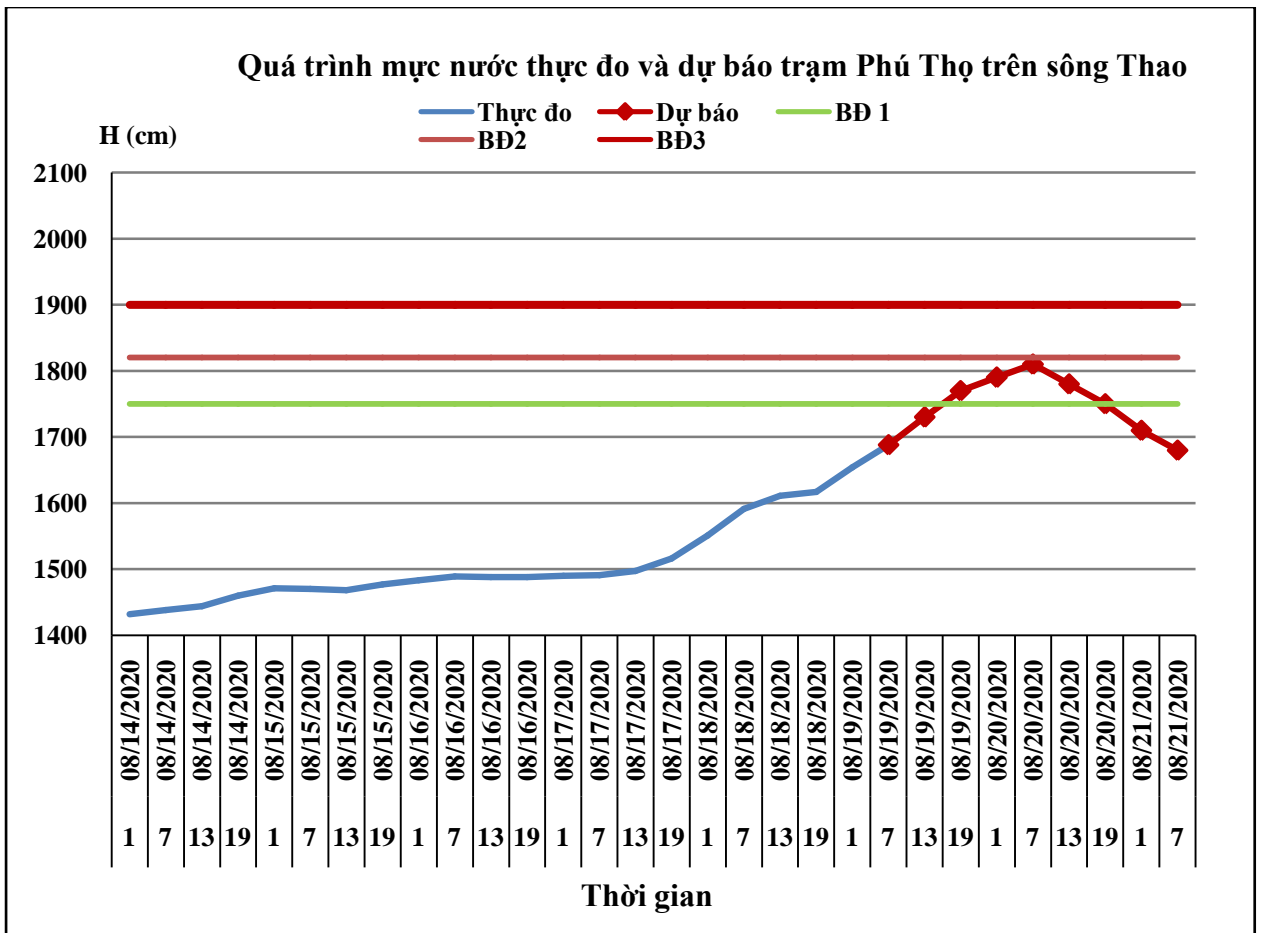
Hà Nội, ngày 19 tháng 08 năm 2020

BẢN TIN DỰ BÁO THỦY VĂN HẠN NGẮN CÁC SÔNG BẮC BỘ

1. Hệ thống sông Hồng

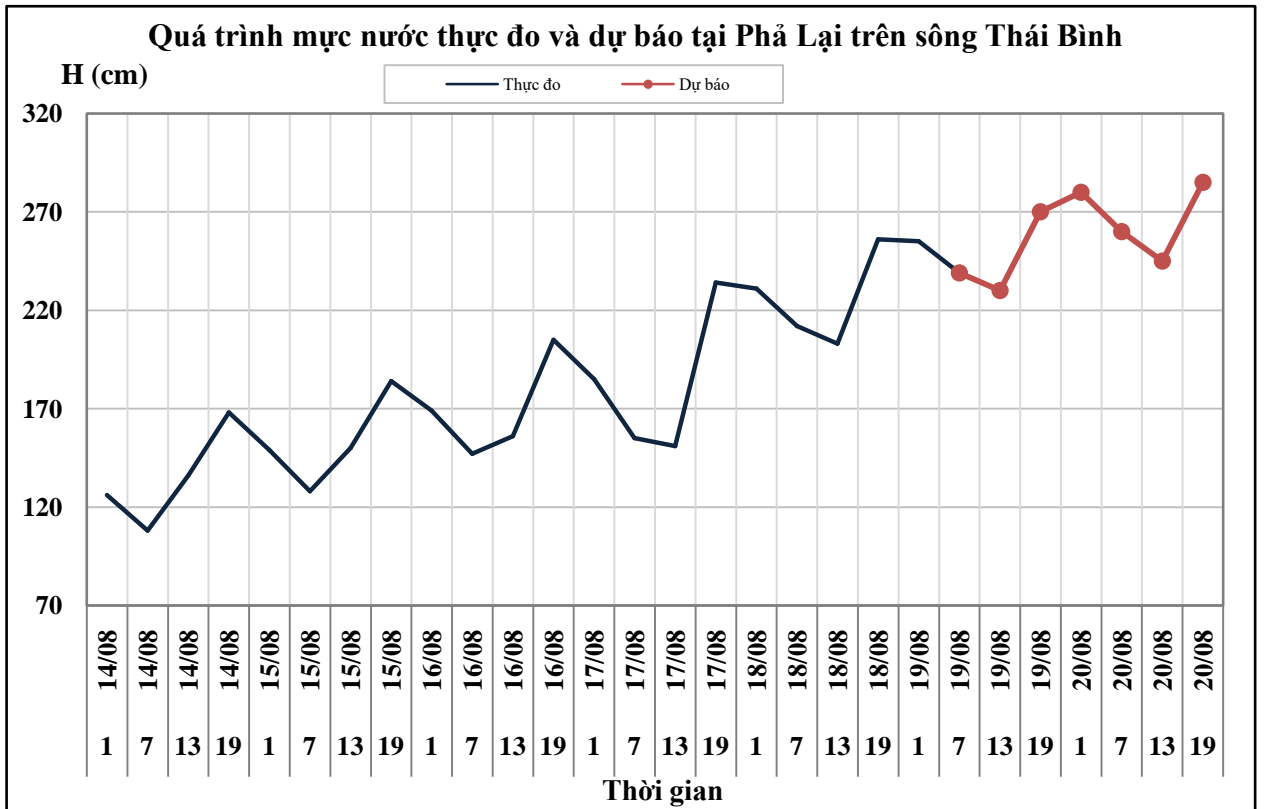
Nhận xét	Dự báo
<p>Trên sông Đà, lưu lượng đến hồ Hòa Bình đang dao động theo điều tiết của thủy điện Sơn La.</p> <p>Mức nước sông Thao tại Yên Bái và Phú Thọ đang lên nhanh. Lúc 9h/19/8, mực nước tại Yên Bái đạt 32,49m, trên báo động (BD) 3: 0,49m; tại Phú Thọ đạt 17,04m, dưới BD1: 0,46m.</p> <p>Mức nước hạ lưu sông Lô đang biến đổi chậm. Mực nước hạ lưu sông Hồng đang lên nhanh. Lúc 7h/19/8, mực nước hạ lưu tại Hà Nội là 4,56m.</p>	<p>Trên sông Đà, lưu lượng đến hồ Hòa Bình tiếp tục dao động theo điều tiết của thủy điện Sơn La.</p> <p>Dự báo trong 12 giờ tới: mực nước sông Thao tại Yên Bái sẽ lên mức 32,90m (trên BD3: 0,90m); tại Phú Thọ lên mức 17,70m (trên BD1: 0,20m); Trong 24 giờ tới: mực nước sông Thao tại Yên Bái xuống mức 32,40m (trên BD3: 0,40), tại Phú Thọ lên mức 18,10m (dưới BD2: 0,10m).</p> <p>Mức nước hạ lưu sông Lô tiếp tục biến đổi chậm. Mực nước hạ lưu sông Hồng tiếp tục lên nhanh. Đến 7h/21/8, mực nước tại Hà Nội có khả năng lên mức 6,80m.</p>





2. Hệ thống sông Thái Bình

Nhận xét	Dự báo
Mực nước các sông trên hệ thống sông Thái Bình đang lên. Lúc 7h/19/8, mực nước hạ lưu tại Phả Lại là 2,39m.	Mực nước các sông trên hệ thống sông Thái Bình tiếp tục lên, sau biến đổi chậm. Đến 19h/20/8, mực nước sông Thái Bình tại Phả Lại có khả năng lên mức 2,85m.



3. Bảng mực nước, lưu lượng thực đo và dự báo

Sông	Trạm	H, Q thực đo			H (cm), Q (m ³ /s) dự báo							
		19h-18/08	7h-19/08		19h-19/08	7h-20/08	19h-20/08	7h-21/08				
Sông Đà	Hồ Hòa Bình (*)	4398	5819	↑	4600	↓	5000	↓				
Sông Hoàng Long	Bến Đẽ	171	196	↑	180	↓	170	↓				
Sông Thao	Yên Bái	3154	3233	↑	3290	↑	3240	↑				
Sông Thao	Phú Thọ	1617	1688	↑	1770	↑	1810	↑				
Sông Lô	Tuyên Quang	1896	1871	↓	1880	↑	1860	↓				
Sông Lô	Vụ Quang	1085	1136	↑	1115	↓	1150	↑				
Sông Hồng	Hà Nội	358	456	↑	530	↑	590	↑	650	↑	680	↑
Sông Cầu	Đáp Cầu	337	347	↑	335	↓	320	↓				
Sông Thương	Phủ Lạng Thương	265	267	↑	260	↓	255	↓				
Sông Lục Nam	Lục Nam	264	249	↓	245	↓	260	↑				
Sông Thái Bình	Phả Lại	256	239	↓	270	↑	260	↑	285	↑		

Ghi chú: (*): Q m³/s

4. Cảnh báo:

Từ ngày mai (20/8) đến ngày 22/8, ở khu vực Đông Bắc có mưa to (phổ biến 50-150mm/đợt, có nơi trên 150mm/đợt). Từ chiều 20/8 đến ngày 22/8 ở khu vực Việt Bắc, Tây Bắc có mưa to đến rất to (phổ biến 100-200mm/đợt, có nơi trên 250mm/đợt); các khu vực khác ở đồng bằng Bắc Bộ có mưa vừa, có nơi mưa to.

Do mưa lớn, mực nước trên các sông suối khu vực thượng lưu lưu vực sông Hồng - Thái Bình sẽ lên lại và xuất hiện đợt lũ với biên độ lũ lên từ 2-6m. Trong đợt lũ này, mực nước đỉnh lũ trên sông Thao có khả năng lên mức trên BĐ3; sông Lô, thượng lưu sông Chảy và các sông suối nhỏ lên mức BĐ2 - BĐ3. Mực nước các sông thuộc hệ thống Thái Bình là sông Cầu, sông Thương, sông Lục Nam lên mức BĐ1 và trên BĐ1, hạ lưu các sông chính ở dưới mức BĐ1.

Nguy cơ cao xảy ra lũ quét và sạt lở đất ở nhiều tỉnh miền núi khu vực Bắc Bộ, đặc biệt là các tỉnh: Lai Châu, Điện Biên, Sơn La, Lào Cai, Yên Bái, Hà Giang, Tuyên Quang, Cao Bằng.

Nguy cơ ngập úng cục bộ tại các vùng trũng, thấp ven sông, các khu đô thị, các tỉnh và thành phố như: Lào Cai, Yên Bái (huyện Trấn Yên, Văn Yên, Thành phố Yên Bái), Phú Thọ (huyện Thanh Ba, Hạ Hòa, Thị xã Phú Thọ), Hà Giang, Thái Nguyên, Lai Châu, Thành phố Vĩnh Yên, Thành phố Móng Cái, Thành phố Cẩm Phả, Thành phố Hạ Long, Thành phố Uông Bí (Quảng Ninh).

(Cần chú ý theo dõi thông tin cảnh báo lũ quét, sạt lở đất chi tiết đến cấp huyện trong các bản tin định kỳ và tin nhanh).

Cảnh báo cấp độ rủi ro thiên tai do lũ, lũ quét, sạt lở đất: Cấp 2

Tin phát lúc: 10h30'

Hà Nội, ngày 19 tháng 08 năm 2020

PHÒNG DỰ BÁO THỦY VĂN BẮC BỘ

Duyệt bản tin : Nguyễn Tiến Kiên

Dự báo viên: Nguyễn Thùy Anh