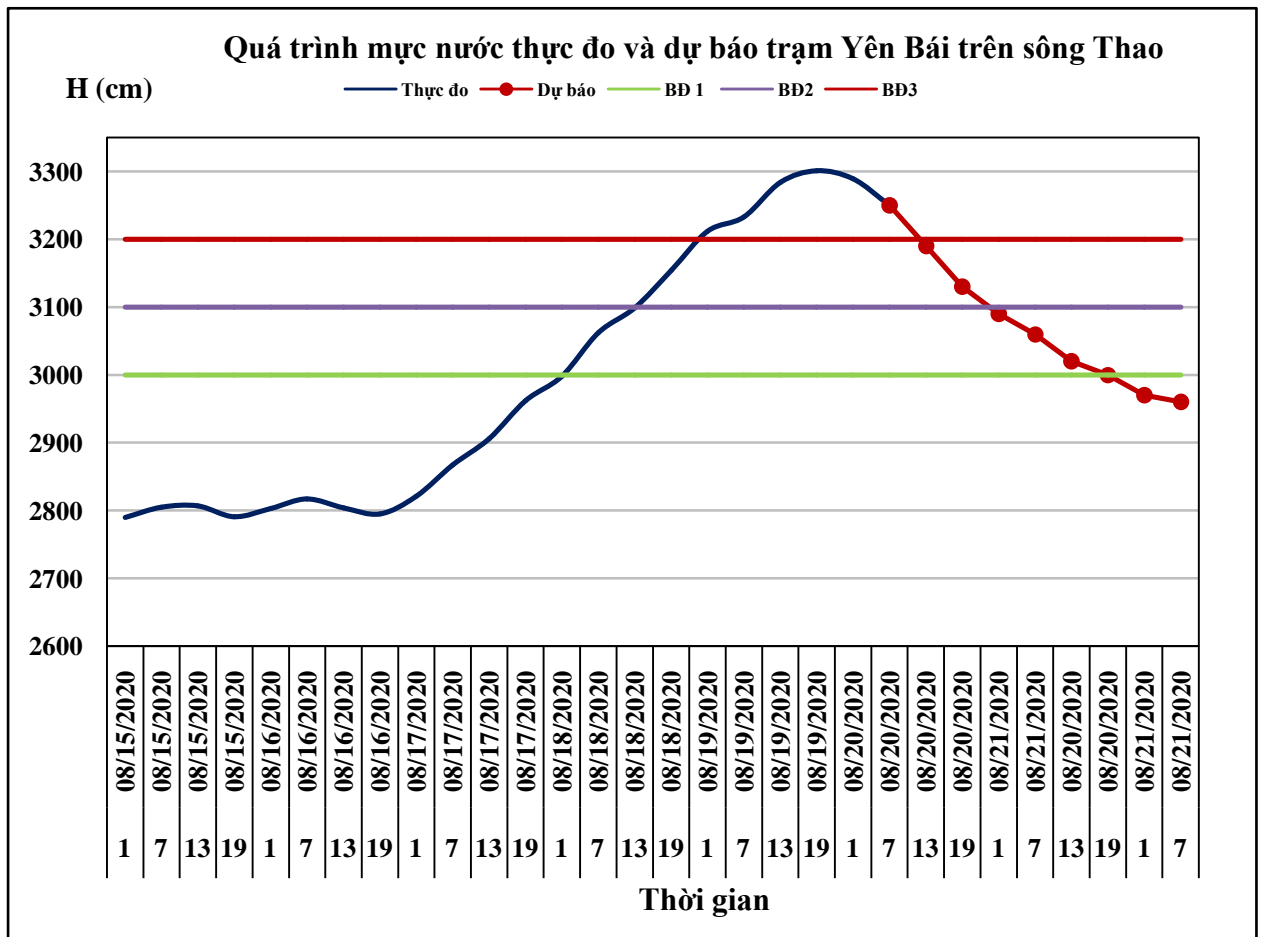


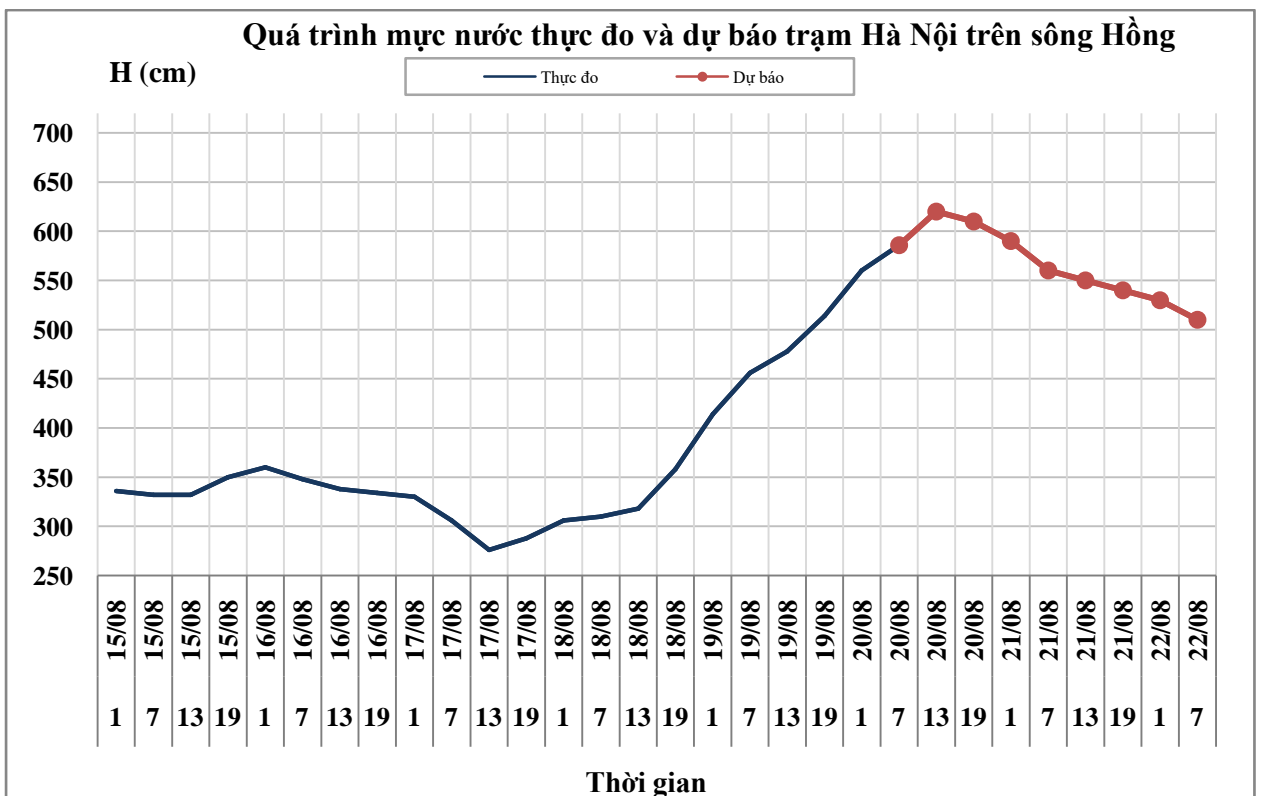
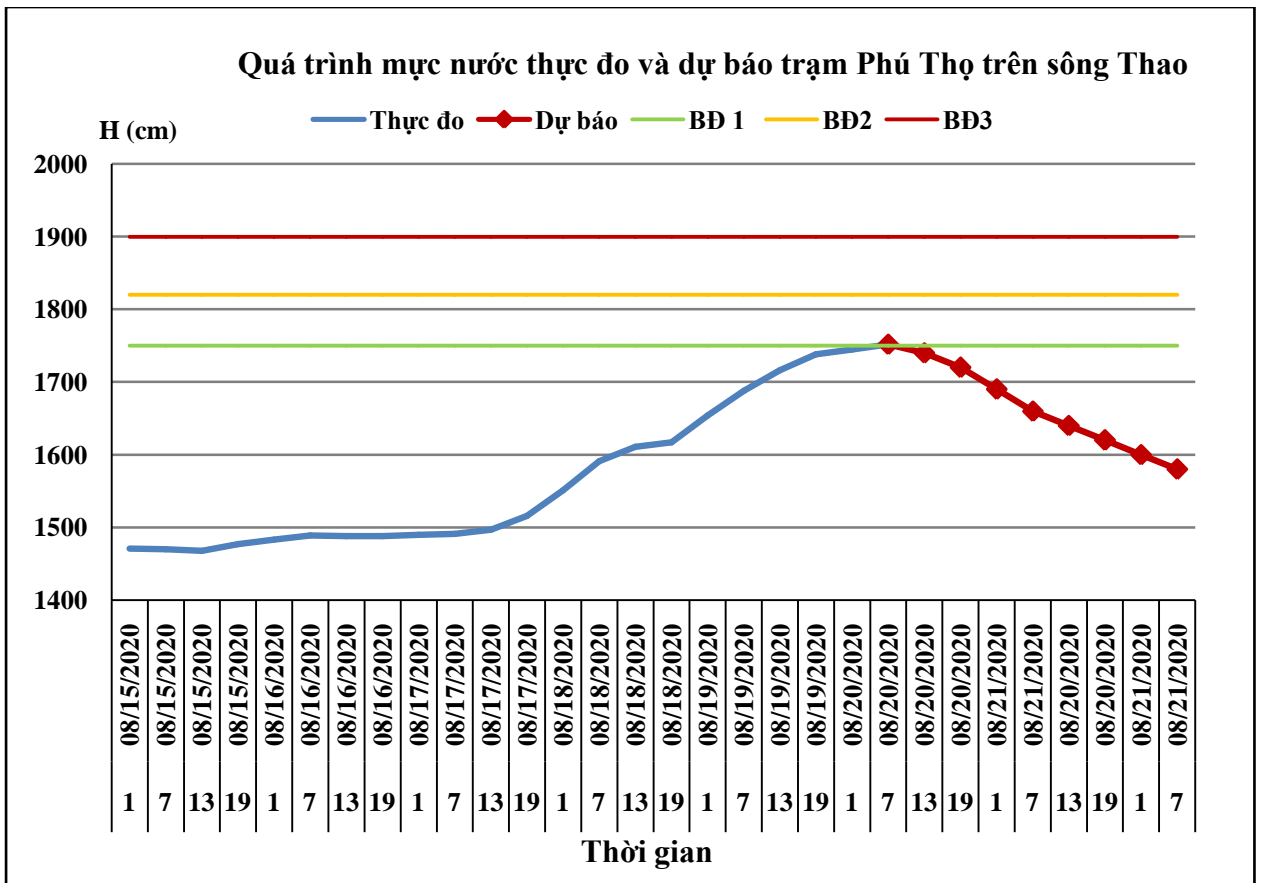
Hà Nội, ngày 20 tháng 08 năm 2020

BẢN TIN DỰ BÁO THỦY VĂN HẠN NGẮN CÁC SÔNG BẮC BỘ

1. Hệ thống sông Hồng

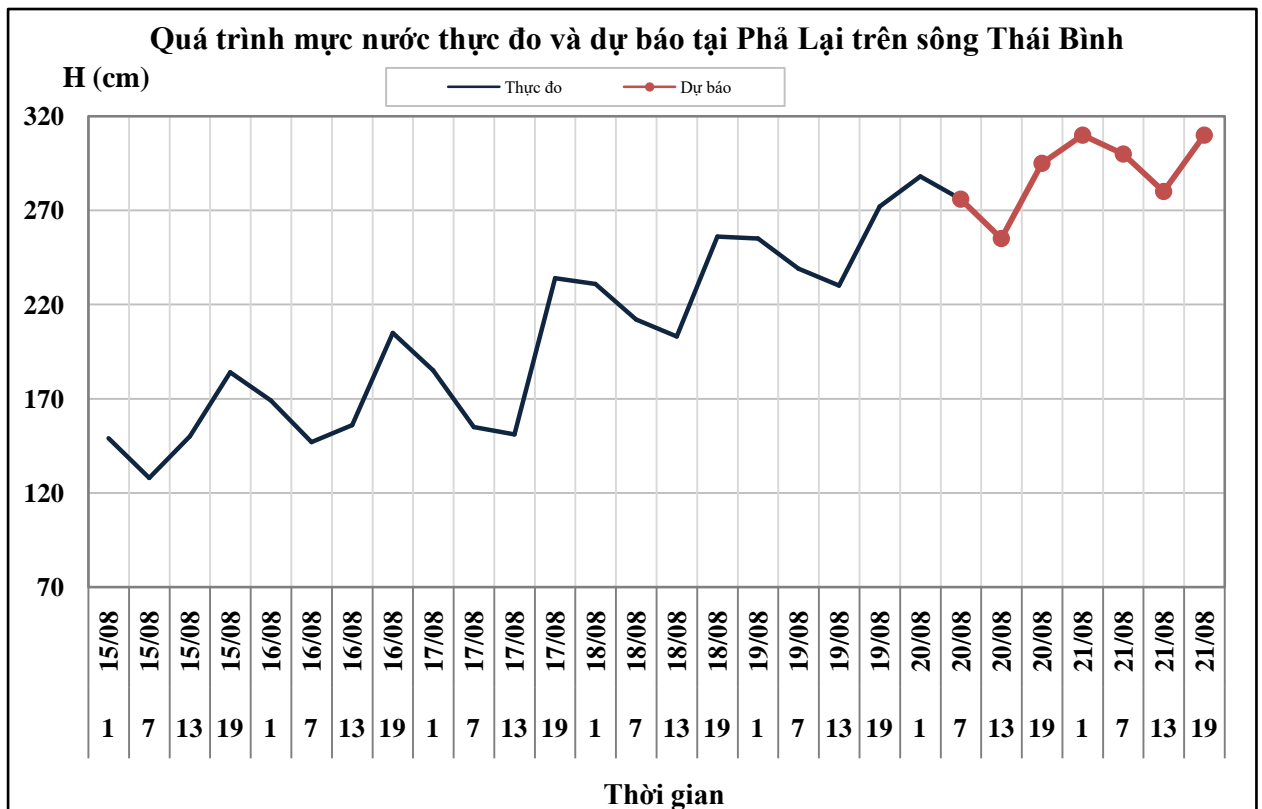
Nhận xét	Dự báo
<p>Trên sông Đà, lưu lượng đến hồ Hòa Bình đang dao động theo điều tiết của thủy điện Sơn La.</p> <p>Mực nước sông Thao tại Yên Bái đang xuống nhanh; tại Phú Thọ đang dao động ở mức đỉnh lũ, xấp xỉ báo động (BĐ)</p> <p>1. Lúc 9h/20/8, mực nước tại Yên Bái đạt 32,29m, trên báo động (BĐ) 3: 0,29m; tại Phú Thọ đạt 17,45m, dưới BĐ1: 0,05m.</p> <p>Mực nước hạ lưu sông Lô đang xuống. Mực nước hạ lưu sông Hồng đang lên nhanh. Lúc 7h/20/8, mực nước hạ lưu tại Hà Nội là 5,86m.</p>	<p>Trên sông Đà, lưu lượng đến hồ Hòa Bình tiếp tục dao động theo điều tiết của thủy điện Sơn La.</p> <p>Trong 24 giờ tới, mực nước trên sông Thao tại Yên Bái sẽ xuống mức 30,60m (dưới BĐ2: 0,40m), tại Phú Thọ xuống mức 16,60m (dưới BĐ1: 0,90m).</p> <p>Mực nước hạ lưu sông Lô tiếp tục xuống. Mực nước hạ lưu sông Hồng tiếp tục lên trong 12 giờ tới, sau đó xuống. Đến 7h/22/8, mực nước tại Hà Nội có khả năng ở mức 5,10m.</p>





2. Hệ thống sông Thái Bình

Nhận xét	Dự báo
Mực nước các sông trên hệ thống sông Thái Bình đang lên chậm. Lúc 7h/20/8, mực nước hạ lưu tại Phả Lại là 2,76m.	Mực nước các sông trên hệ thống sông Thái Bình tiếp tục lên chậm. Đến 19h/21/8, mực nước sông Thái Bình tại Phả Lại có khả năng lên mức 3,10m.



3. Bảng mực nước, lưu lượng thực đo và dự báo

Sông	Trạm	H, Q thực đo			H (cm), Q (m ³ /s) dự báo							
		19h-19/08	7h-20/08		19h-20/08	7h-21/08	19h-21/08	7h-22/08				
Sông Đà	Hồ Hòa Bình (*)	4265	5034	↑	4000	↓	4800	↓				
Sông Hoàng Long	Bến Đẽ	200	203	↑	185	↓	190	↓				
Sông Thao	Yên Bái	3301	3250	↓	3130	↓	3060	↓				
Sông Thao	Phú Thọ	1738	1752	↑	1730	↓	1670	↓				
Sông Lô	Tuyên Quang	1856	1822	↓	1790	↓	1760	↓				
Sông Lô	Vụ Quang	1152	1163	↑	1140	↓	1100	↓				
Sông Hồng	Hà Nội	514	586	↑	620	↑	560	↓	540	↓	510	↓
Sông Cầu	Đáp Cầu	333	343	↑	325	↓	330	↓				
Sông Thương	Phù Lãng Thương	258	277	↑	270	↓	285	↑				
Sông Lục Nam	Lục Nam	241	262	↑	270	↑	285	↑				
Sông Thái Bình	Phả Lại	272	276	↑	295	↑	300	↑	310	↑		

Ghi chú: (*): Q m³/s

4. Cảnh báo:

Từ nay đến ngày 22/8, ở khu vực Đông Bắc có mưa vừa, mưa to và dông (phổ biến 30-60mm/24h, có nơi trên 80mm/24h). Từ chiều nay đến ngày 22/8 ở khu vực Việt Bắc, Tây Bắc có mưa vừa, mưa to, có nơi mưa rất to và dông (phổ biến 50-100mm/24h, có nơi trên 120mm/24h); các khu vực khác ở Bắc Bộ có mưa rào và dông, cục bộ có mưa vừa, mưa to (phổ biến 20-40mm/24h, có nơi trên 50mm/24h).

Mực nước trên các sông suối khu vực thượng lưu lưu vực sông Hồng - Thái Bình sẽ lên lại và xuất hiện đợt lũ với biên độ lũ lên từ 1-3m. Trong đợt lũ này, mực nước đỉnh lũ trên sông Thao có khả năng lên mức BĐ3; sông Lô, thượng lưu sông Chảy và các sông suối nhỏ lên mức BĐ1 - BĐ2.

Nguy cơ cao xảy ra lũ quét và sạt lở đất ở nhiều tỉnh miền núi khu vực Bắc Bộ, đặc biệt là các tỉnh: Lai Châu, Điện Biên, Sơn La, Lào Cai, Yên Bái, Hà Giang, Tuyên Quang, Cao Bằng.

Nguy cơ ngập úng cục bộ tại các vùng trũng, thấp ven sông, các khu đô thị, các tỉnh và thành phố như: Lào Cai, Yên Bái.

(Cần chú ý theo dõi thông tin cảnh báo lũ quét, sạt lở đất chi tiết đến cấp huyện trong các bản tin định kỳ và tin nhanh).

Cảnh báo cấp độ rủi ro thiên tai do lũ, lũ quét, sạt lở đất: Cấp 2

Tin phát lúc: 10h30'

Hà Nội, ngày 20 tháng 08 năm 2020

PHÒNG DỰ BÁO THỦY VĂN BẮC BỘ

Duyệt bản tin : Nguyễn Tiến Kiên

Dự báo viên: Nguyễn Thùy Anh