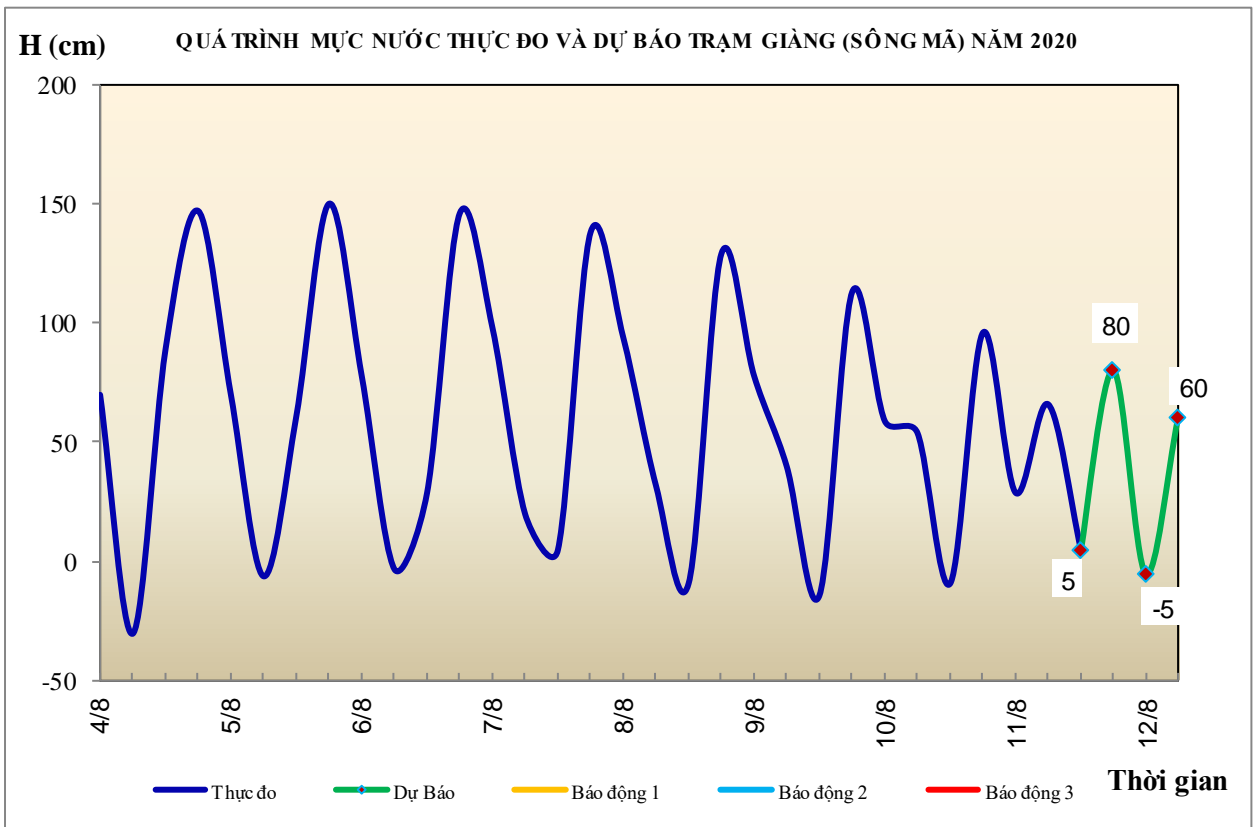


BẢN TIN DỰ BÁO THỦY VĂN HẠN NGẮN CÁC SÔNG TRUNG BỘ, TÂY NGUYÊN VÀ NAM BỘ

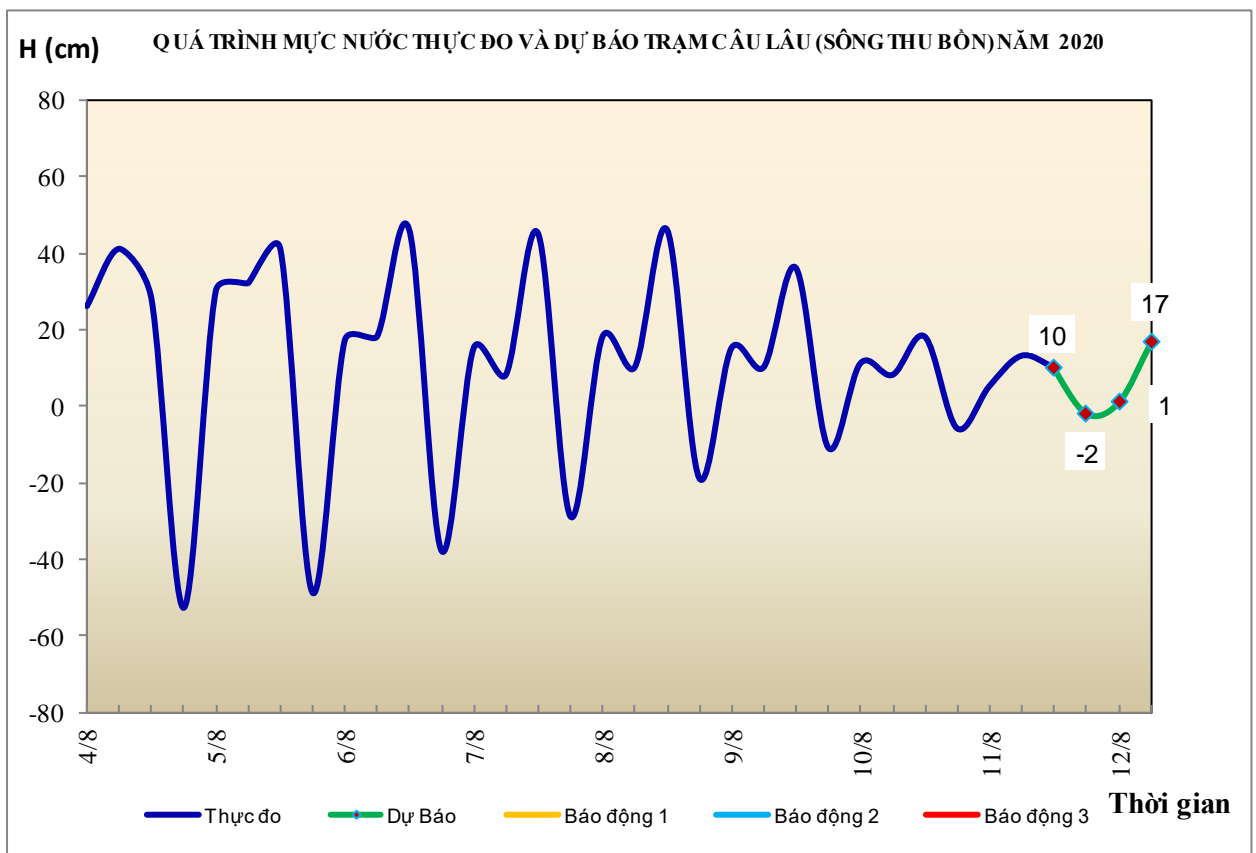
1. Khu vực Bắc Trung Bộ

Tóm tắt tình hình 24 giờ qua	Dự báo 24 giờ tới
1.1. Sông Bưởi: Mức nước biến đổi chậm	Mức nước biến đổi chậm
1.2. Sông Mã: Mức nước trung, thượng lưu dao động theo điều tiết của hồ chứa thủy điện, hạ lưu tại Giàng dao động theo triều.	Mức nước trung, thượng lưu dao động theo điều tiết của hồ chứa, hạ lưu tại Giàng dao động theo triều.
1.3. Sông Chu: Mức nước dao động theo điều tiết hồ chứa	Mức nước dao động theo điều tiết hồ chứa
1.4. Sông Cả: Mức nước trung, thượng lưu sông Cả dao động theo điều tiết hồ chứa, hạ lưu dao động theo triều	Mức nước trung, thượng lưu sông Cả dao động theo điều tiết hồ chứa, hạ lưu dao động theo triều
1.5. Sông La: Mức nước trên sông Ngàn Sâu, Ngàn Phố biến đổi chậm; hạ lưu sông La dao động theo triều.	Mức nước trên sông Ngàn Sâu, Ngàn Phố biến đổi chậm; hạ lưu sông La dao động theo triều.



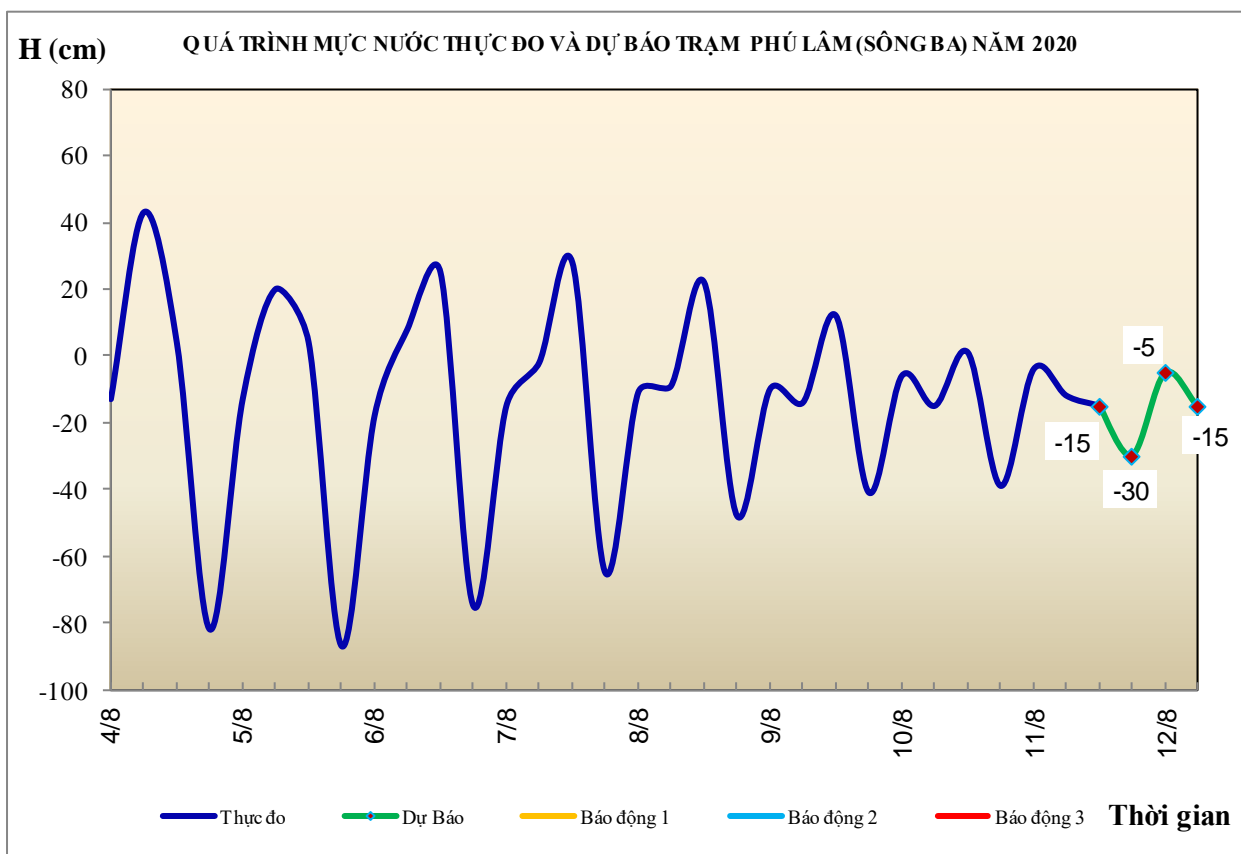
2. Khu vực Trung Trung Bộ

Tóm tắt tình hình 24 giờ qua	Dự báo 24 giờ tới
2.1. Sông Gianh: Mức nước biến đổi chậm	Mức nước biến đổi chậm
2.2. Sông Hương: Mức nước dao động theo điều tiết hồ chứa.	Mức nước dao động theo điều tiết hồ chứa.
2.3. Sông Vu Gia - Thu Bồn: Mức nước biến đổi chậm.	Mức nước biến đổi chậm.
2.4. Sông Trà Khúc: Mức nước biến đổi chậm	Mức nước biến đổi chậm.
2.5. Các sông khác: Mức nước biến đổi chậm	Mức nước biến đổi chậm



3. Khu vực Nam Trung Bộ

Tóm tắt tình hình 24 giờ qua	Dự báo 24 giờ tới
3.1. Sông Kôn: Mức nước biến đổi chậm	Mức nước biến đổi chậm
3.2. Sông Ba: Mức nước thượng, trung lưu có dao động, hạ lưu dao động theo điều tiết của thủy điện và thủy triều.	Mức nước thượng nguồn có dao động, trung lưu biến đổi chậm, hạ lưu dao động theo điều tiết của thủy điện và thủy triều.
3.3. Sông Cái Nha Trang: Mức nước biến đổi chậm.	Mức nước biến đổi chậm.
3.4. Các sông khác: Mức nước biến đổi chậm.	Mức nước các sông ở Bình Thuận có dao động, các sông khác biến đổi chậm.

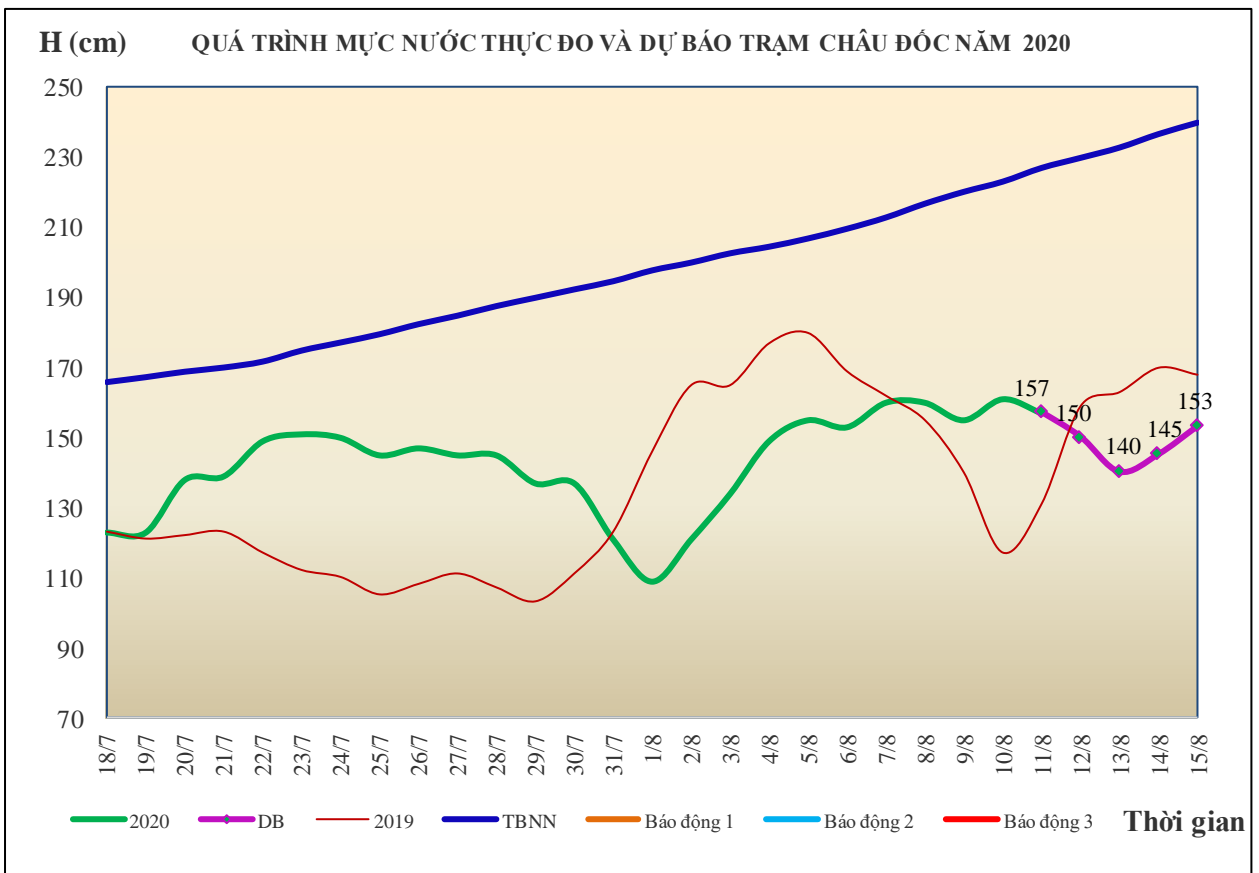
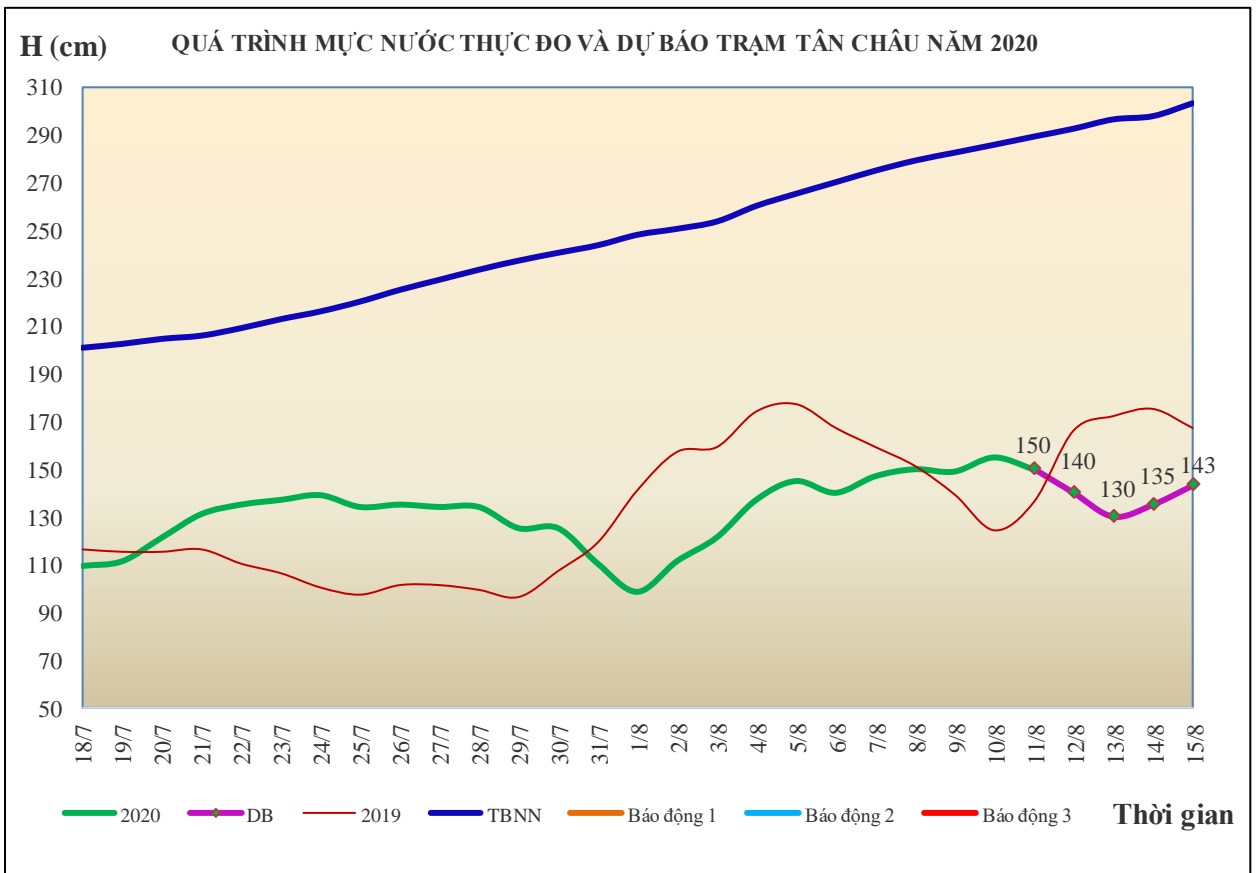


4. Khu vực Tây Nguyên

Tóm tắt tình hình 24 giờ qua	Dự báo 24 giờ tới
4.1. Sông Sê San: Mức nước các sông có dao động	Mức nước các sông có dao động
4.2. Sông Srêpôk: Mức nước trên sông Krông Ana đang xuống chậm, sông khác dao động theo điều tiết hồ chứa	Mức nước trên sông Krông Ana xuống dần, sông khác dao động theo điều tiết hồ chứa
4.3. Các sông khác: Mức nước các sông có dao động	Mức nước các sông có dao động

5. Khu vực Nam Bộ

Tóm tắt tình hình 24 giờ qua	Dự báo
Mức nước sông Cửu Long biến đổi theo triều. Mức nước cao nhất ngày 10/8 trên sông Tiền tại Tân Châu 1,55m; trên sông Hậu tại Châu Đốc 1,61m.	Mức nước sông Cửu Long biến đổi theo triều. Đến ngày 15/8, mức nước cao nhất ngày tại Tân Châu ở mức 1,43m; tại Châu Đốc ở mức 1,53m.



6. Bảng mực nước thực đo và dự báo

6.1. Khu vực Trung Bộ

Sông	Trạm	Mực nước thực đo (cm)		Mực nước dự báo (cm)	
		19h-10/08	7h-11/08	19h-11/08	7h-12/08
Mã	Giàng	96	66 ↓	80 ↑	60 ↓
Cả	Nam Đàn	77	73 ↓	55 ↓	65 ↑
La	Linh Cẩm	64	60 ↓	45 ↓	55 ↑
Gianh	Mai Hóa	31	30 ↓	25 ↓	45 ↑
Hương	Kim Long	34	35 ↑	32 ↓	28 ↓
Thu Bồn	Câu Lâu	-6	13 ↑	-2 ↓	17 ↑
Trà Khúc	Trà Khúc	44	38 ↓	30 ↓	35 ↑
Kôn	Thanh Hòa	600	582 ↓	595 ↑	585 ↓
Ba	Phú Lâm	-39	-12 ↑	-30 ↓	-15 ↑

6.2. Khu vực Nam Bộ

Sông	Trạm	Mực nước cao nhất ngày (cm)					
		Thực đo	Dự báo				
			10/08	11/08	12/08	13/08	14/08
Sông Tiền	Tân Châu	155 ↑	150 ↓	140 ↓	130 ↓	135 ↑	143 ↑
Sông Hậu	Châu Đốc	161 ↑	157 ↓	150 ↓	140 ↓	145 ↑	153 ↑

Tin phát lúc: 10h30'

Duyệt bản tin: Chu Ngọc Thắng

**PHÒNG DỰ BÁO THỦY VĂN TRUNG BỘ,
TÂY NGUYÊN VÀ NAM BỘ**

Dự báo viên: Huệ, Trang, Tùng, Vân, Hải