TỔNG CỤC KHÍ TƯỢNG THỦY VĂN TRUNG TÂM DỰ BÁO KHÍ TƯỢNG THỦY VĂN QUỐC GIA	CỘNG HÒA XÃ HỘI CHỦ NGHĨA VIỆT NAM **Độc lập - Tự do - Hạnh phúc**
Số: 225/DBQG-TVTB	*Hà Nội, ngày 12 tháng 8 năm 2020*

BẢN TIN DỰ BÁO THUỶ VĂN HẠN NGẮN CÁC SÔNG TRUNG BỘ, TÂY NGUYÊN VÀ NAM BỘ

1. Khu vực Bắc Trung Bộ

Tóm tắt tình hình 24 giờ qua	Dự báo 24 giờ tới
1.1. Sông Bưởi: Mực nước biến đổi chậm	Mực nước biến đổi chậm
1.2. Sông Mã: Mực nước trung, thượng lưu dao động theo điều tiết của hồ chứa thủy điện, hạ lưu tại Giàng dao động theo triều.	Mực nước trung, thượng dao động theo điều tiết của hồ chứa, hạ lưu tại Giàng dao động theo triều.
1.3. Sông Chu: Mực nước dao động theo điều tiết hồ chứa	Mực nước dao động theo điều tiết hồ chứa
1.4. Sông Cả: Mực nước trung, thượng lưu sông Cả dao động theo điều tiết hồ chứa, hạ lưu dao động theo triều	Mực nước trung, thượng lưu sông Cả dao động theo điều tiết hồ chứa, hạ lưu dao động theo triều
1.5. Sông La: Mực nước trên sông Ngàn Sâu, Ngàn Phố biến đổi chậm; hạ lưu sông La dao động theo triều.	Mực nước trên sông Ngàn Sâu, Ngàn Phố biến đổi chậm; hạ lưu sông La dao động theo triều.

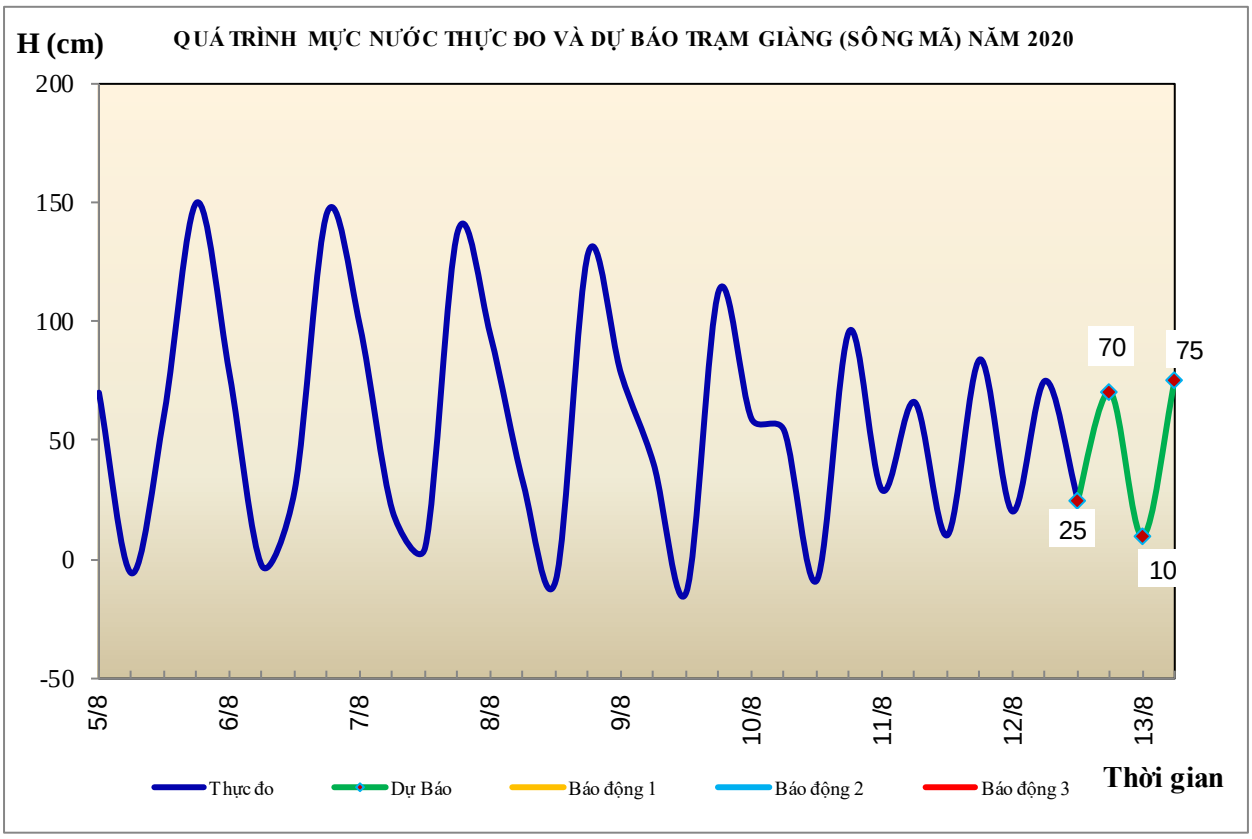

2. Khu vực Trung Trung Bộ

Tóm tắt tình hình 24 giờ qua	Dự báo 24 giờ tới
2.1. Sông Gianh: Mực nước biến đổi chậm	Mực nước biến đổi chậm
2.2. Sông Hương: Mực nước dao động theo điều tiết hồ chứa.	Mực nước dao động theo điều tiết hồ chứa.
2.3. Sông Vu Gia - Thu Bồn: Mực nước biến đổi chậm.	Mực nước biến đổi chậm.
2.4. Sông Trà Khúc: Mực nước biến đổi chậm	Mực nước biến đổi chậm.
2.5. Các sông khác: Mực nước biến đổi chậm.	Mực nước biến đổi chậm.

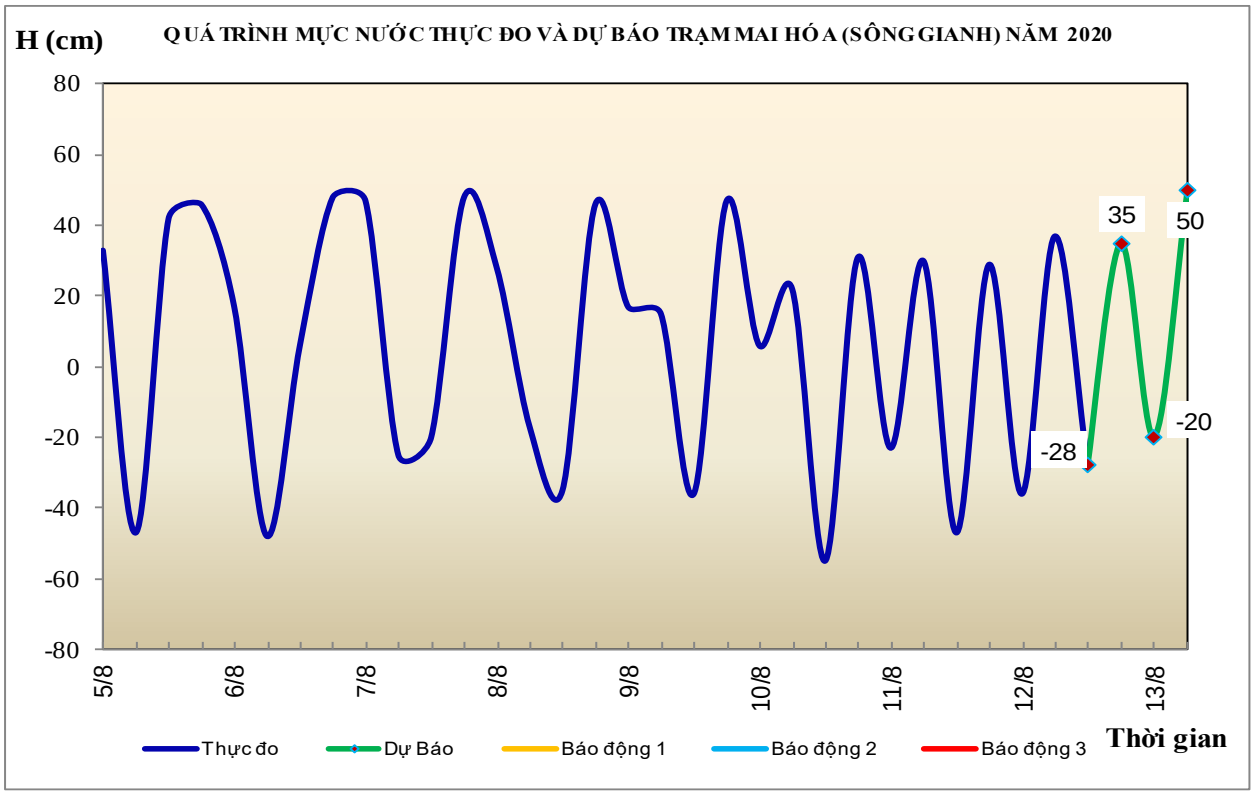

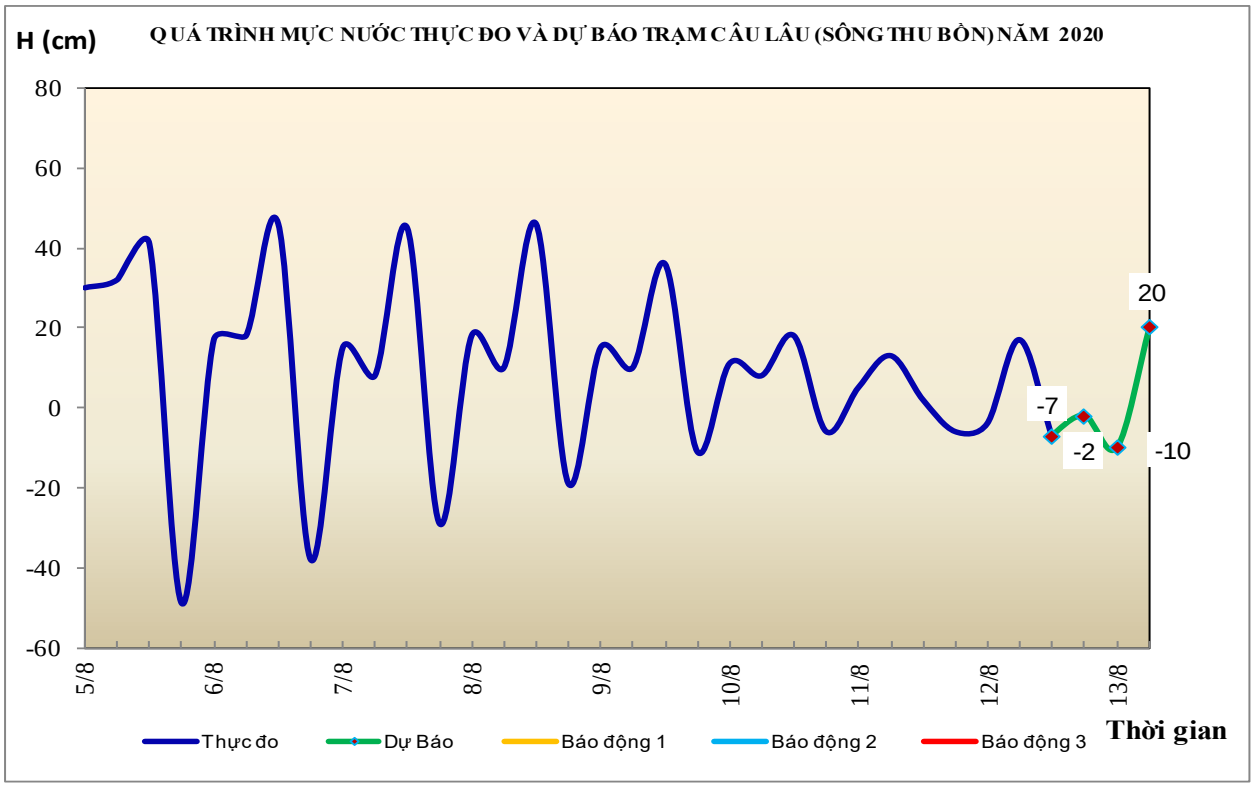

3. Khu vực Nam Trung Bộ

Tóm tắt tình hình 24 giờ qua	Dự báo 24 giờ tới
3.1. Sông Kôn: Mực nước biến đổi chậm	Mực nước biến đổi chậm
3.2. Sông Ba: Mực nước thượng, trung lưu có dao động, hạ lưu dao động theo điều tiết của thủy điện và thủy triều.	Mực nước thượng nguồn có dao động, trung lưu biến đổi chậm, hạ lưu dao động theo điều tiết của thủy điện và thủy triều.
3.3. Sông Cái Nha Trang: Mực nước biến đổi chậm.	Mực nước biến đổi chậm.
3.4. Các sông khác: Mực nước có dao động.	Mực nước các sông ở Bình Thuận có dao động, các sông khác biến đổi chậm.

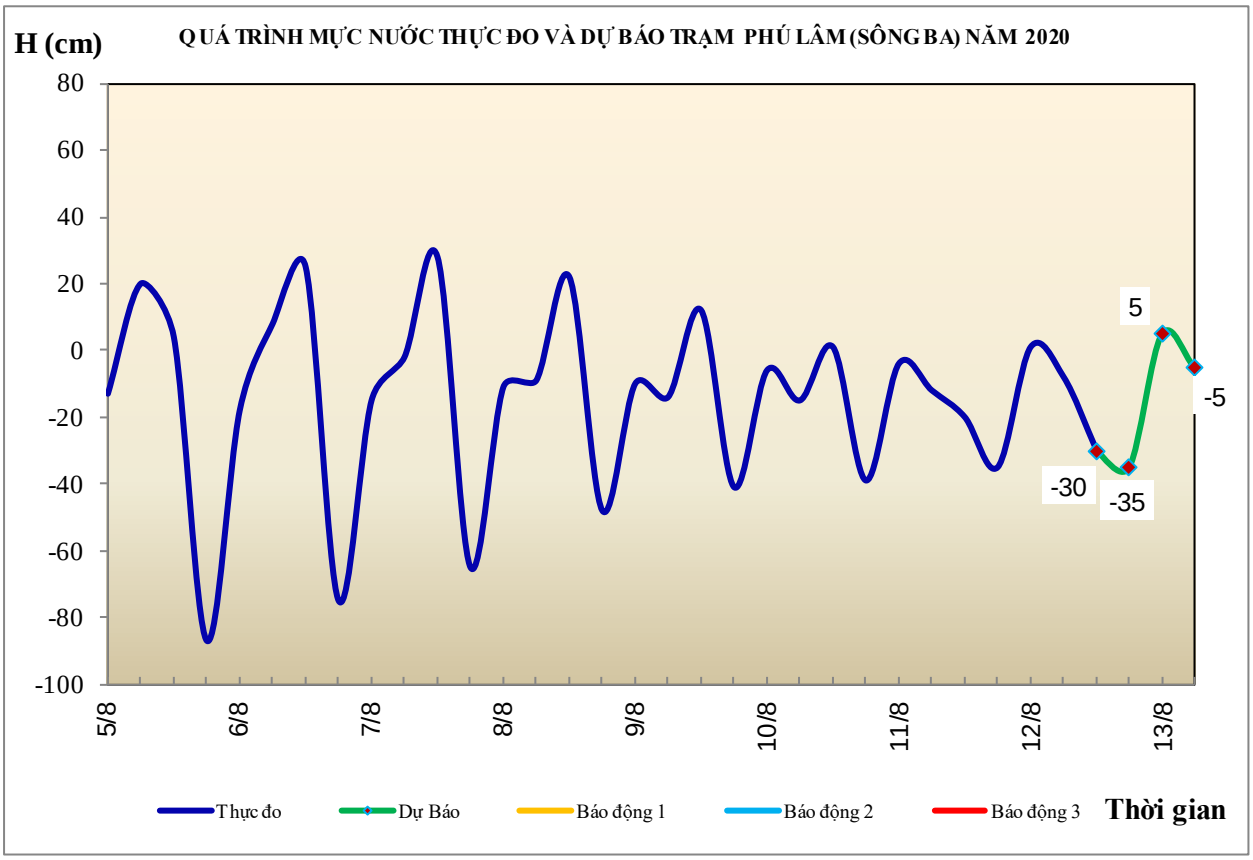

4. Khu vực Tây Nguyên

Tóm tắt tình hình 24 giờ qua	Dự báo 24 giờ tới
4.1. Sông Sê San: Mực nước các sông có dao động	Mực nước các sông có dao động
4.2. Sông Srêpôk: Mực nước trên sông Krông Ana đang xuống chậm, các sông khác dao động theo điều tiết hồ chứa	Mực nước trên sông Krông Ana xuống dần, các sông khác dao động theo điều tiết hồ chứa
4.3. Các sông khác: Mực nước sông Đăk Nông đang lên, mực nước lúc 7h sáng tại trạm Đăk Nông là 589,23m, trên BĐ1 0,23m; các sông khác có dao động	Mực nước sông Đăk Nông tiếp tục lên và ở mức BĐ2-BĐ3. Các sông khác dao động.

5. Khu vực Nam Bộ

Tóm tắt tình hình 24 giờ qua	Dự báo
Mực nước sông Cửu Long biến đổi theo triều. Mực nước cao nhất ngày 11/8 trên sông Tiền tại Tân Châu 1,52m; trên sông Hậu tại Châu Đốc 1,55m.	Mực nước sông Cửu Long biến đổi theo triều. Đến ngày 16/8, mực nước cao nhất ngày tại Tân Châu ở mức 1,60m; tại Châu Đốc ở mức 1,65m.

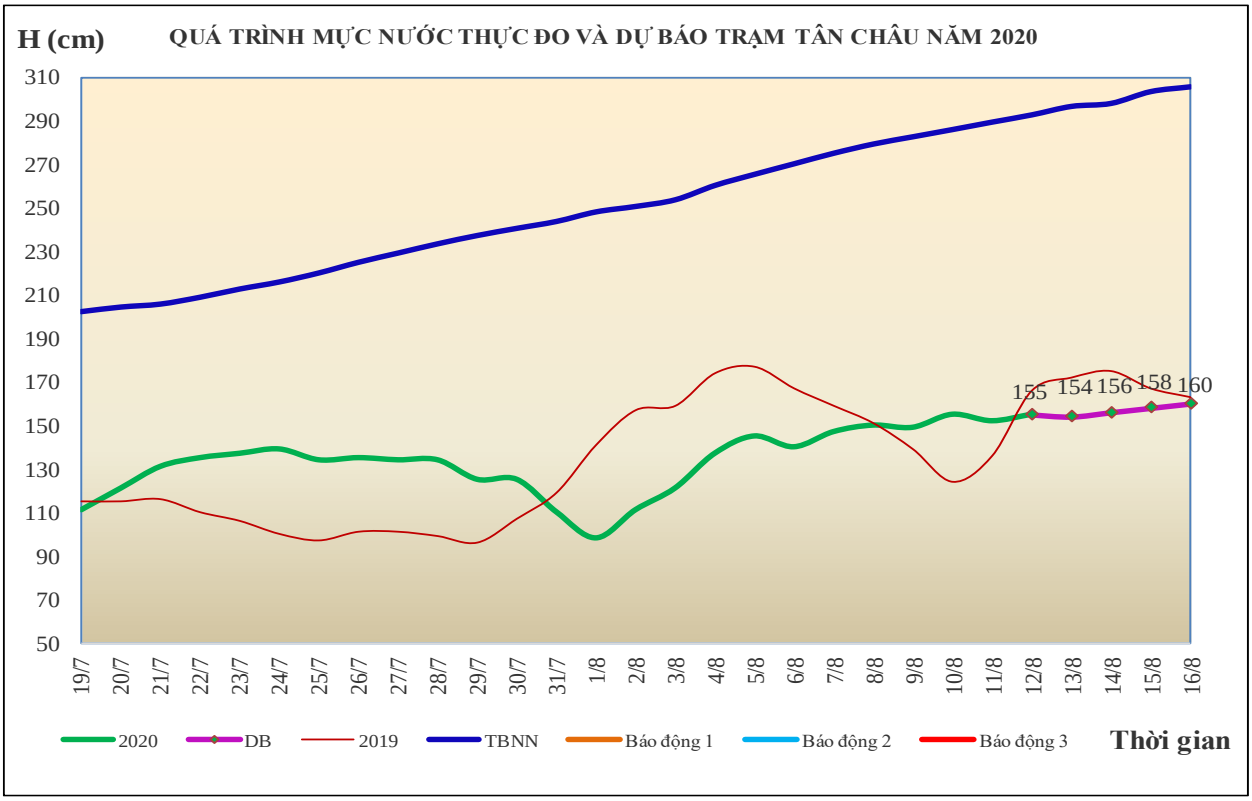

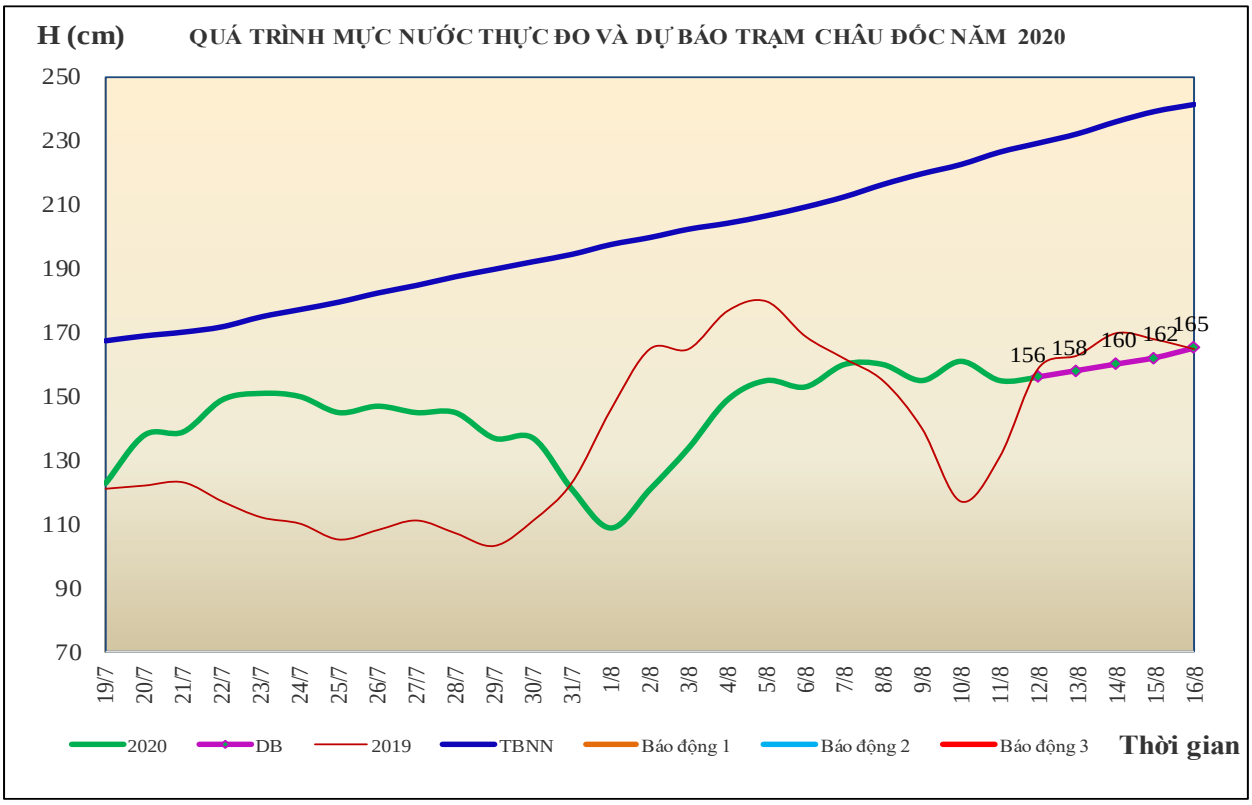

6. Bảng mực nước thực đo và dự báo

6.1. Khu vực Trung Bộ

Sông	Trạm	Mực nước thực đo (cm)		Mực nước dự báo (cm)	
		19h-11/08	7h-12/08	19h-12/08	7h-13/08
Mã	Giàng	84	75 ↓	70 ↓	75 ↑
Cả	Nam Đàn	73	66 ↓	60 ↓	55 ↓
La	Linh Cảm	59	53 ↓	50 ↓	45 ↓
Gianh	Mai Hóa	29	37 ↑	35 ↓	50 ↑
Hương	Kim Long	38	41 ↑	40 ↓	40 →
Thu Bồn	Câu Lâu	-6	17 ↑	-2 ↓	20 ↑
Trà Khúc	Trà Khúc	24	16 ↓	20 ↑	22 ↑
Kôn	Thạnh Hòa	582	581 ↓	583 ↑	584 ↑
Ba	Phú Lâm	-35	-8 ↑	-35 ↓	-5 ↑

6.2. Khu vực Nam Bộ

Sông	Trạm	Mực nước cao nhất ngày (cm)					
		Thực đo	Dự báo				
		11/08	12/08	13/08	14/08	15/08	16/08
Sông Tiền	Tân Châu	152 ↓	155 ↑	154 ↓	156 ↑	158 ↑	160 ↑
Sông Hậu	Châu Đốc	155 ↓	156 ↑	158 ↑	160 ↑	162 ↑	165 ↑

Tin phát lúc: 10h30'

PHÒNG DỰ BÁO THỦY VĂN TRUNG BỘ, TÂY NGUYÊN VÀ NAM BỘ

Duyệt bản tin: Chu Ngọc Thắng

Dự báo viên: Huệ, Trang, Tùng, Vân, Hằng