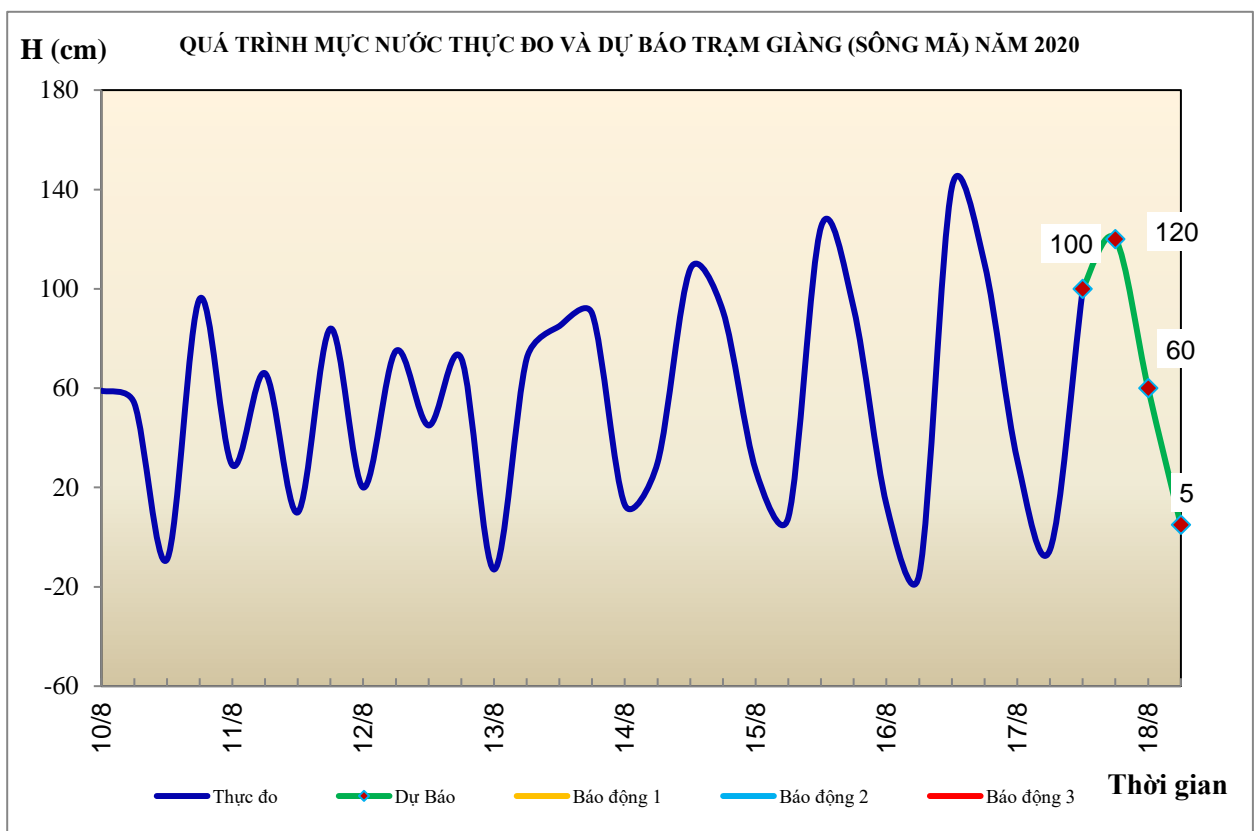


BẢN TIN DỰ BÁO THỦY VĂN HẠN NGẮN CÁC SÔNG TRUNG BỘ, TÂY NGUYÊN VÀ NAM BỘ

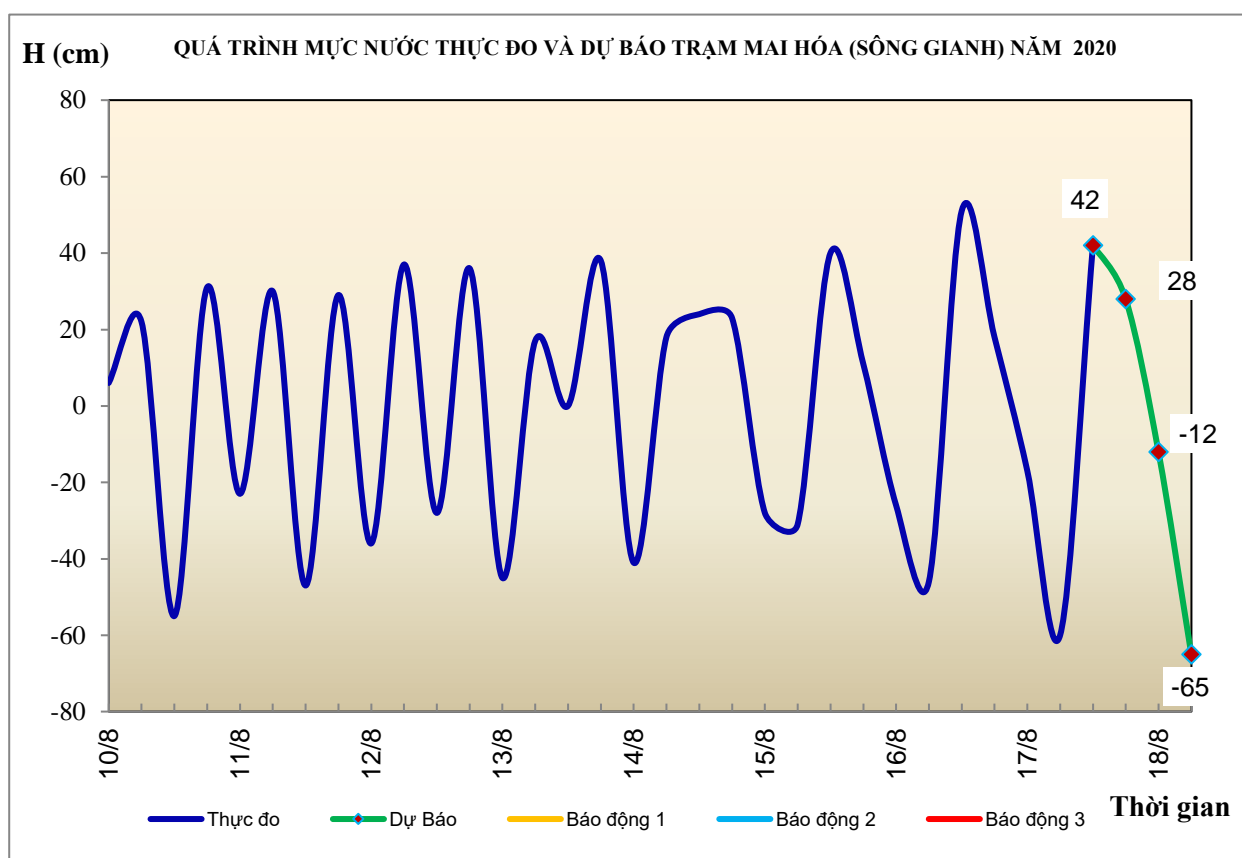
1. Khu vực Bắc Trung Bộ

Tóm tắt tình hình 24 giờ qua	Dự báo 24 giờ tới
1.1. Sông Bưởi: Mức nước đang lên nhưng còn ở mức thấp	Mức nước có dao động
1.2. Sông Mã: Mức nước thượng lưu đang lên, trung lưu có dao động theo điều tiết hồ chứa, hạ lưu tại Giàng dao động theo triều.	Mức nước thượng lưu có dao động, trung lưu biến đổi theo điều tiết hồ chứa, hạ lưu tại Giàng dao động theo triều.
1.3. Sông Chu: Mức nước dao động theo điều tiết hồ chứa	Mức nước dao động theo điều tiết hồ chứa
1.4. Sông Cả: Mức nước trung, thượng lưu sông Cả dao động theo điều tiết hồ chứa, hạ lưu dao động theo triều	Mức nước trung, thượng lưu sông Cả dao động theo điều tiết hồ chứa, hạ lưu dao động theo triều
1.5. Sông La: Mức nước trên sông Ngàn Sâu, Ngàn Phố biến đổi chậm; hạ lưu sông La dao động theo triều.	Mức nước trên sông Ngàn Sâu, Ngàn Phố biến đổi chậm; hạ lưu sông La dao động theo triều.



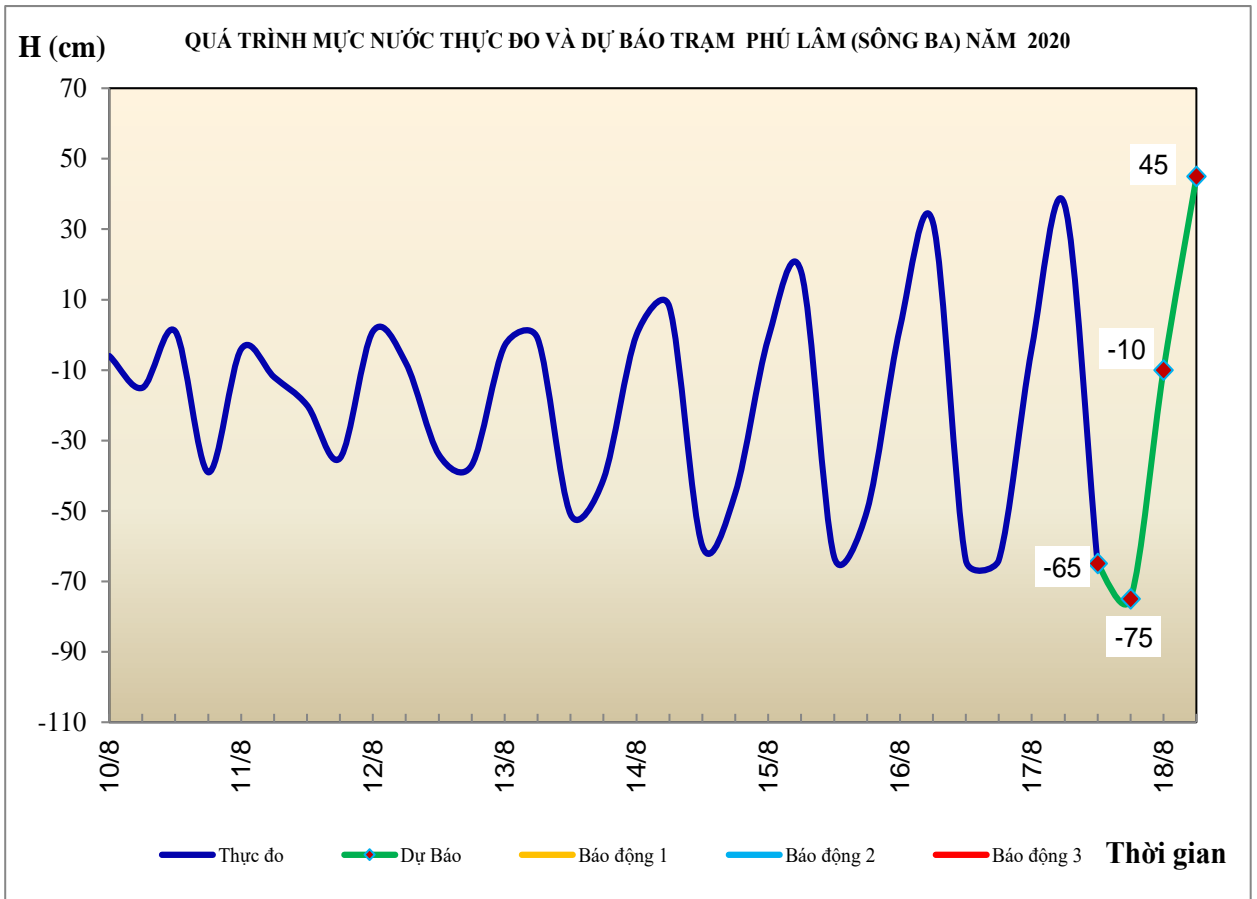
2. Khu vực Trung Trung Bộ

Tóm tắt tình hình 24 giờ qua	Dự báo 24 giờ tới
2.1. Sông Gianh: Mức nước biến đổi chậm	Mức nước biến đổi chậm
2.2. Sông Hương: Mức nước dao động theo điều tiết hồ chứa.	Mức nước dao động theo điều tiết hồ chứa.
2.3. Sông Vu Gia - Thu Bồn: Mức nước biến đổi chậm.	Mức nước biến đổi chậm.
2.4. Sông Trà Khúc: Mức nước biến đổi chậm	Mức nước biến đổi chậm.
2.5. Các sông khác: Mức nước biến đổi chậm.	Mức nước biến đổi chậm.



3. Khu vực Nam Trung Bộ

Tóm tắt tình hình 24 giờ qua	Dự báo 24 giờ tới
3.1. Sông Kôn: Mức nước biến đổi chậm	Mức nước biến đổi chậm
3.2. Sông Ba: Mức nước thượng, trung lưu có dao động, hạ lưu dao động theo điều tiết của thủy điện và thủy triều.	Mức nước thượng nguồn có dao động, trung lưu biến đổi chậm, hạ lưu dao động theo điều tiết của thủy điện và thủy triều.
3.3. Sông Cái Nha Trang: Mức nước biến đổi chậm.	Mức nước sông cái Nha Trang tại Đồng Trăng có dao động.
3.4. Các sông khác: Mức nước sông Lũy có dao động	Mức nước các sông ở Bình Thuận có dao động.

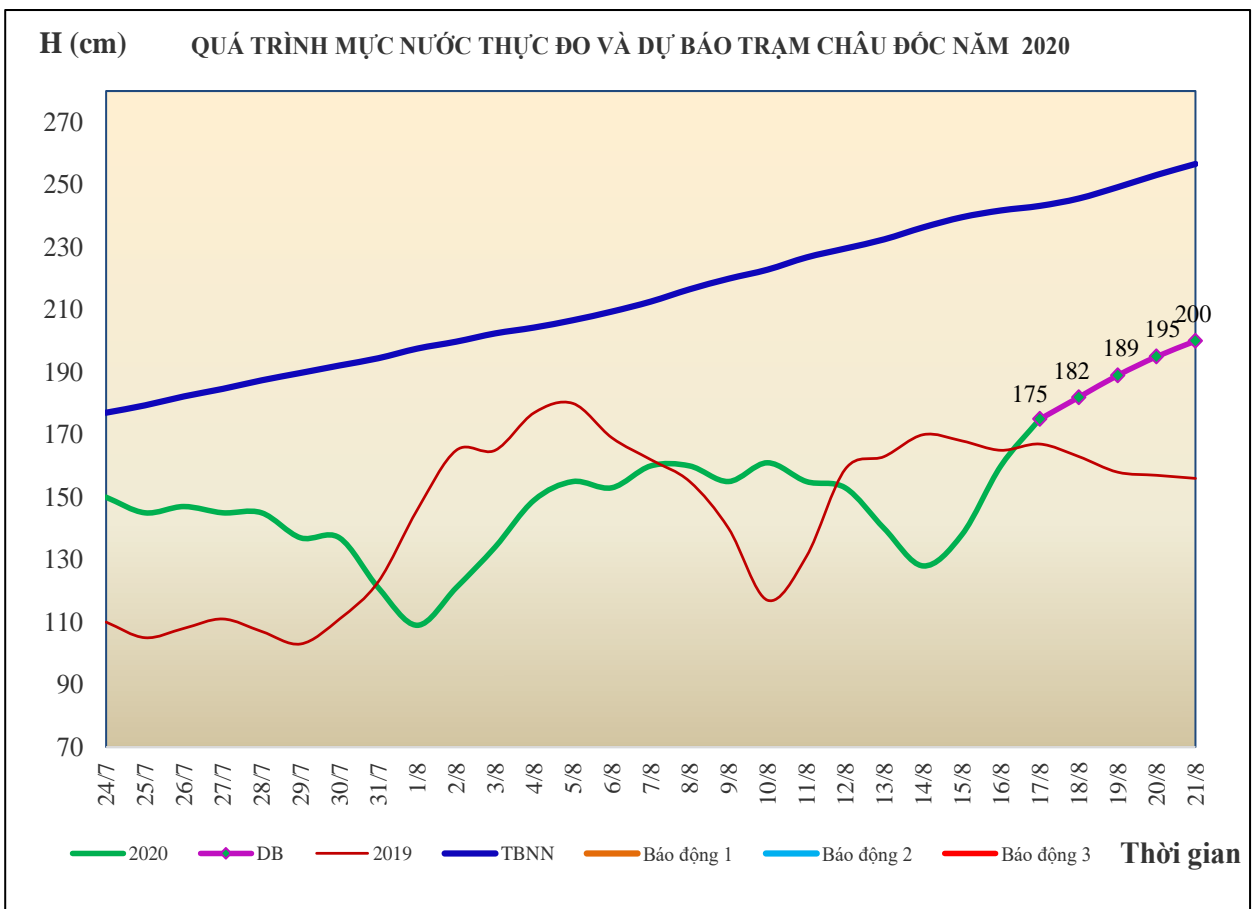
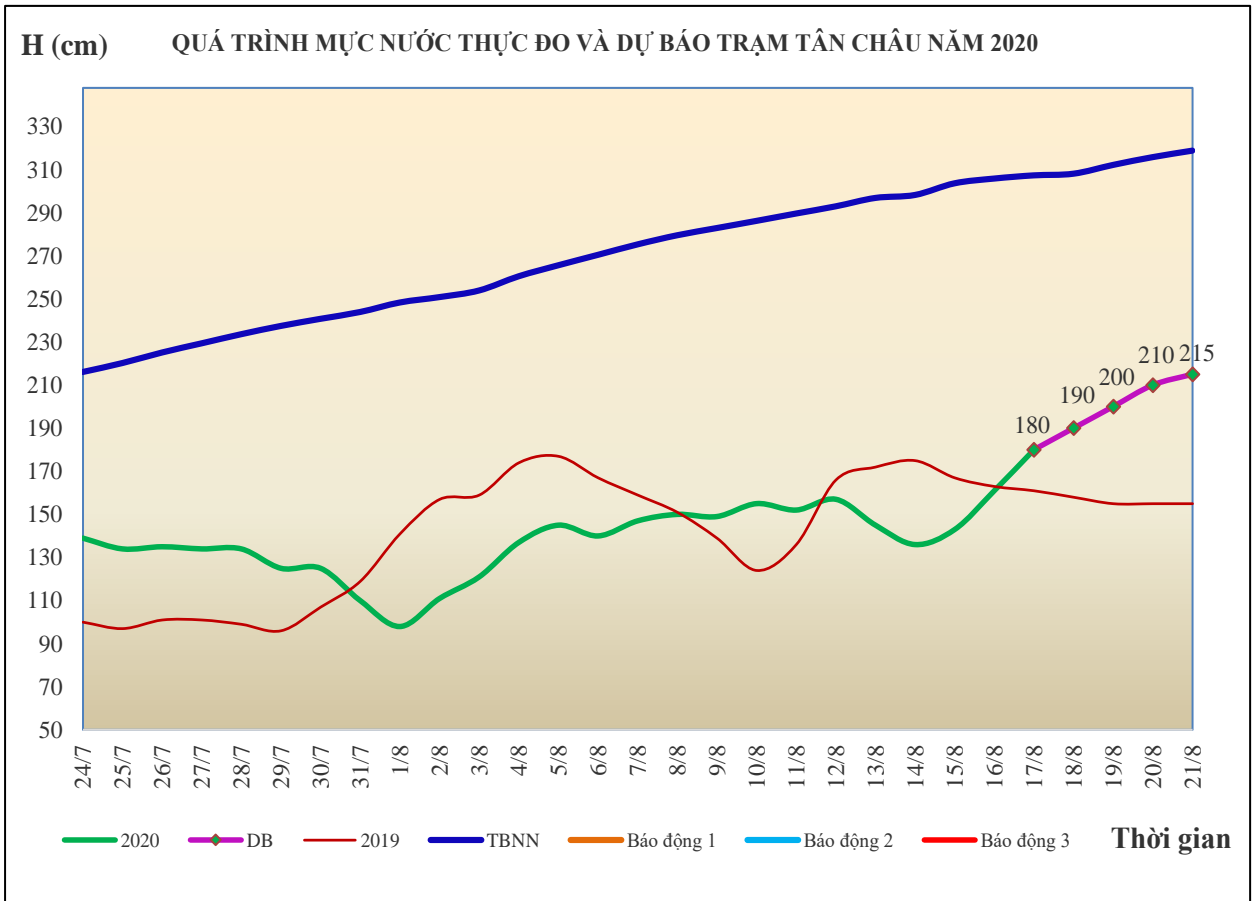


4. Khu vực Tây Nguyên

Tóm tắt tình hình 24 giờ qua	Dự báo 24 giờ tới
4.1. Sông Sê San: Mức nước sông biến đổi chậm.	Mức nước các sông có dao động.
4.2. Sông Srêpôk: Mức nước sông Krông Ana tại Giang Sơn đang lên, các sông khác dao động theo điều tiết hồ chứa	Mức nước sông Krông Ana tại Giang Sơn tiếp tục lên nhưng còn ở mức thấp, các sông khác dao động theo điều tiết hồ chứa
4.3. Các sông khác: Mức nước sông Đăk Nông và sông Cam Ly đang lên nhanh, lúc 7h/17/8 tại Đăk Nông là 589,65m, trên BĐ2 0,15m; tại Thanh Bình là 832,42m, trên BĐ2 0,42m.	Trưa nay, lũ trên sông Đăk Nông và sông Cam Ly lên chậm dần và đạt đỉnh, đỉnh lũ tại trạm Đăk Nông có khả năng dưới mức BĐ3, tại trạm Thanh Bình trên mức BĐ3, sau đó xuống.

5. Khu vực Nam Bộ

Tóm tắt tình hình 24 giờ qua	Dự báo
Mức nước sông Cửu Long đang lên theo triều. Mức nước cao nhất ngày 16/8 trên sông Tiền tại Tân Châu 1,61m; trên sông Hậu tại Châu Đốc 1,60m.	Mức nước sông Cửu Long tiếp tục lên theo triều. Đến ngày 21/8, mức nước cao nhất ngày tại Tân Châu lên mức 2,15m; tại Châu Đốc lên mức 2,0m.



6. Bảng mực nước thực đo và dự báo

6.1. Khu vực Trung Bộ

Sông	Trạm	Mực nước thực đo (cm)		Mực nước dự báo (cm)	
		19h-16/08	7h-17/08	19h-17/08	7h-18/08
Mã	Giàng	110	-5 ↓	120 ↑	5 ↓
Cả	Nam Đàn	90	-9 ↓	105 ↑	-20 ↓
La	Linh Cẩm	67	-103 ↓	80 ↑	-100 ↓
Gianh	Mai Hóa	18	-60 ↓	28 ↑	-65 ↓
Hương	Kim Long	33	37 ↑	32 ↓	40 ↑
Thu Bồn	Câu Lâu	-27	47 ↑	-38 ↓	48 ↑
Trà Khúc	Trà Khúc	19	54 ↑	18 ↓	50 ↑
Kôn	Thanh Hòa	542	540 ↓	540 →	540 →
Ba	Phú Lâm	-64	37 ↑	-75 ↓	45 ↑

6.2. Khu vực Nam Bộ

Sông	Trạm	Mực nước cao nhất ngày (cm)					
		Thực đo	Dự báo				
			16/08	17/08	18/08	19/08	20/08
Sông Tiền	Tân Châu	161 ↑	180 ↑	190 ↑	200 ↑	210 ↑	215 ↑
Sông Hậu	Châu Đốc	160 ↑	175 ↑	182 ↑	189 ↑	195 ↑	200 ↑

Tin phát lúc: 10h30'

**PHÒNG DỰ BÁO THỦY VĂN TRUNG BỘ,
TÂY NGUYÊN VÀ NAM BỘ**

Duyệt bản tin: Phùng Tiến Dũng

Dự báo viên: Huệ, Trang, Tùng, Vân, Thắng