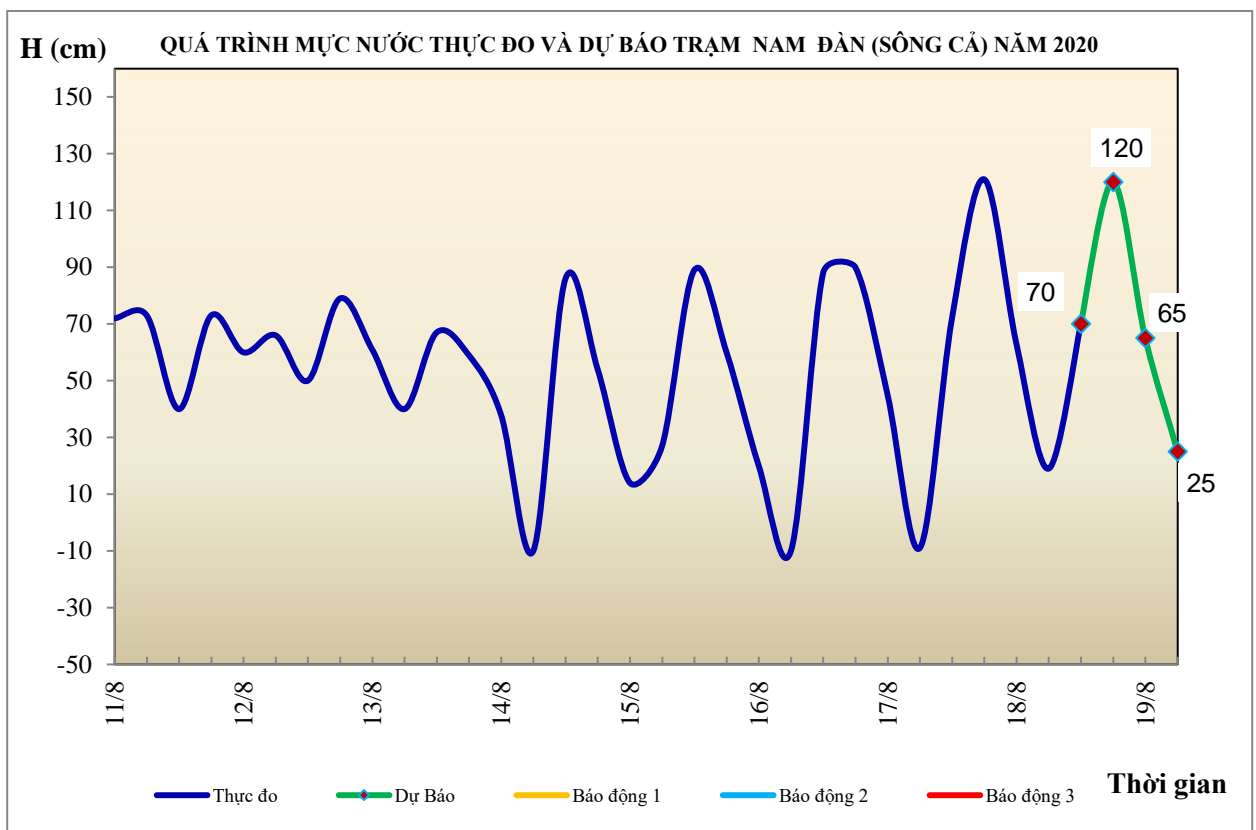


## BẢN TIN DỰ BÁO THỦY VĂN HẠN NGẮN CÁC SÔNG TRUNG BỘ, TÂY NGUYÊN VÀ NAM BỘ

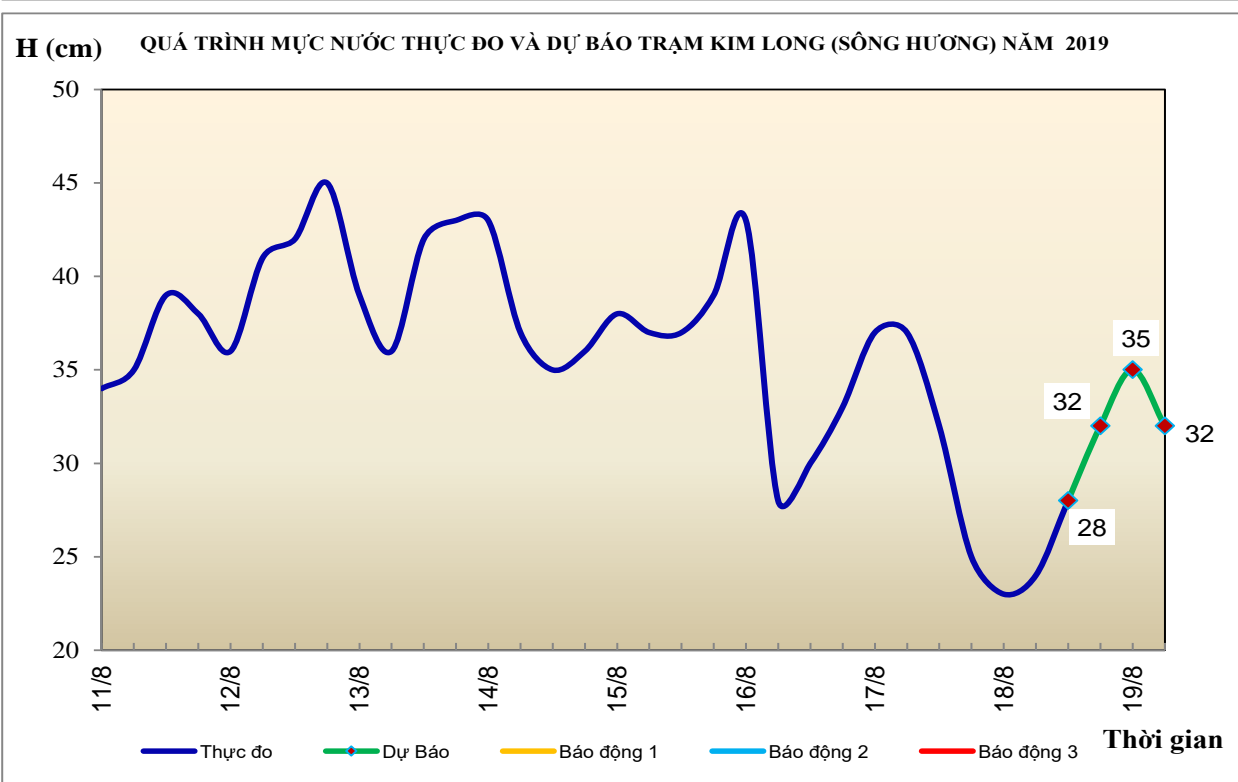
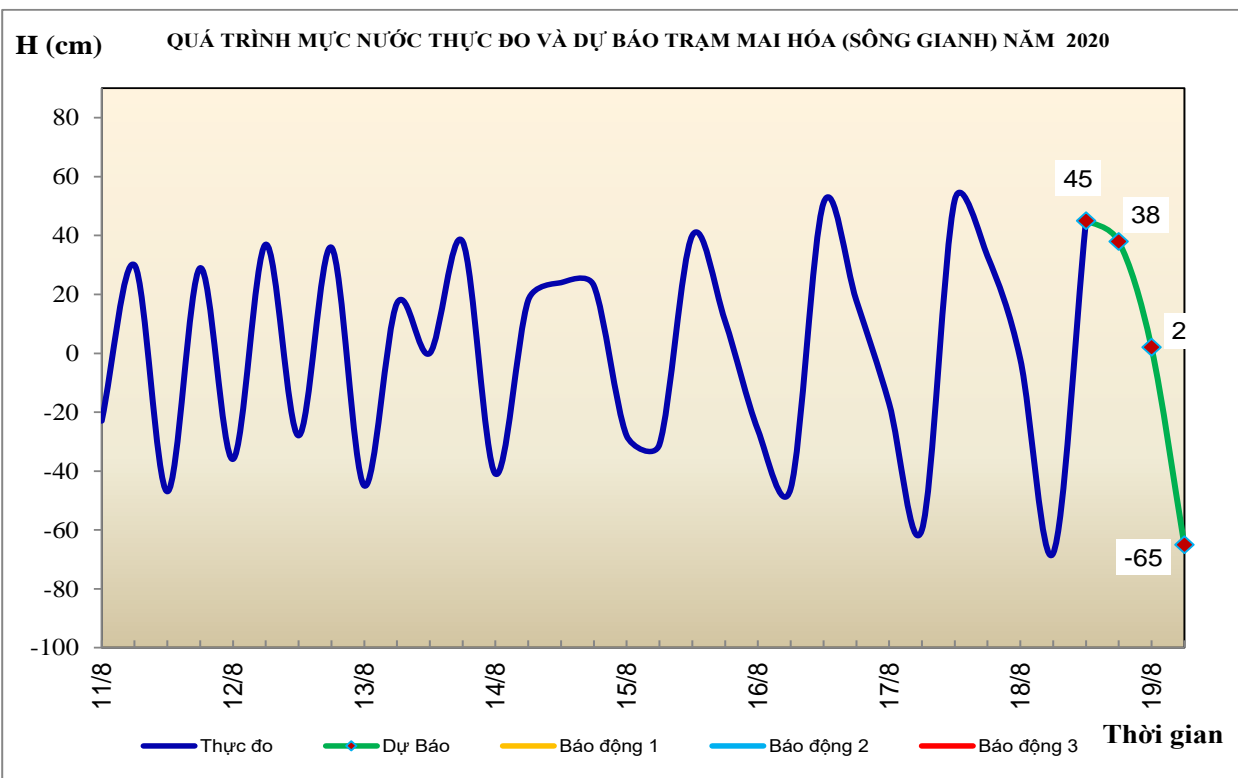
### 1. Khu vực Bắc Trung Bộ

Tóm tắt tình hình 24 giờ qua	Dự báo 24 giờ tới
<b>1.1. Sông Bưởi:</b> Mức nước có dao động	Mức nước dao động theo xu thế lên nhưng còn dưới mức BĐ1
<b>1.2. Sông Mã:</b> Mức nước thượng lưu đang xuống, trung lưu đang lên, hạ lưu tại Giàng dao động theo triều.	Mức nước thượng lưu có dao động, trung lưu tiếp tục lên nhưng còn dưới mức BĐ1, hạ lưu tại Giàng có dao động.
<b>1.3. Sông Chu:</b> Mức nước có dao động	Mức nước có dao động
<b>1.4. Sông Cả:</b> Mức nước trung, thượng lưu sông Cả dao động theo điều tiết hồ chứa, hạ lưu dao động theo triều	Mức nước trung, thượng lưu sông Cả dao động theo điều tiết hồ chứa, hạ lưu dao động theo triều
<b>1.5. Sông La:</b> Mức nước trên sông Ngàn Sâu, Ngàn Phố biến đổi chậm; hạ lưu sông La dao động theo triều.	Mức nước trên sông Ngàn Sâu, Ngàn Phố biến đổi chậm; hạ lưu sông La dao động theo triều.



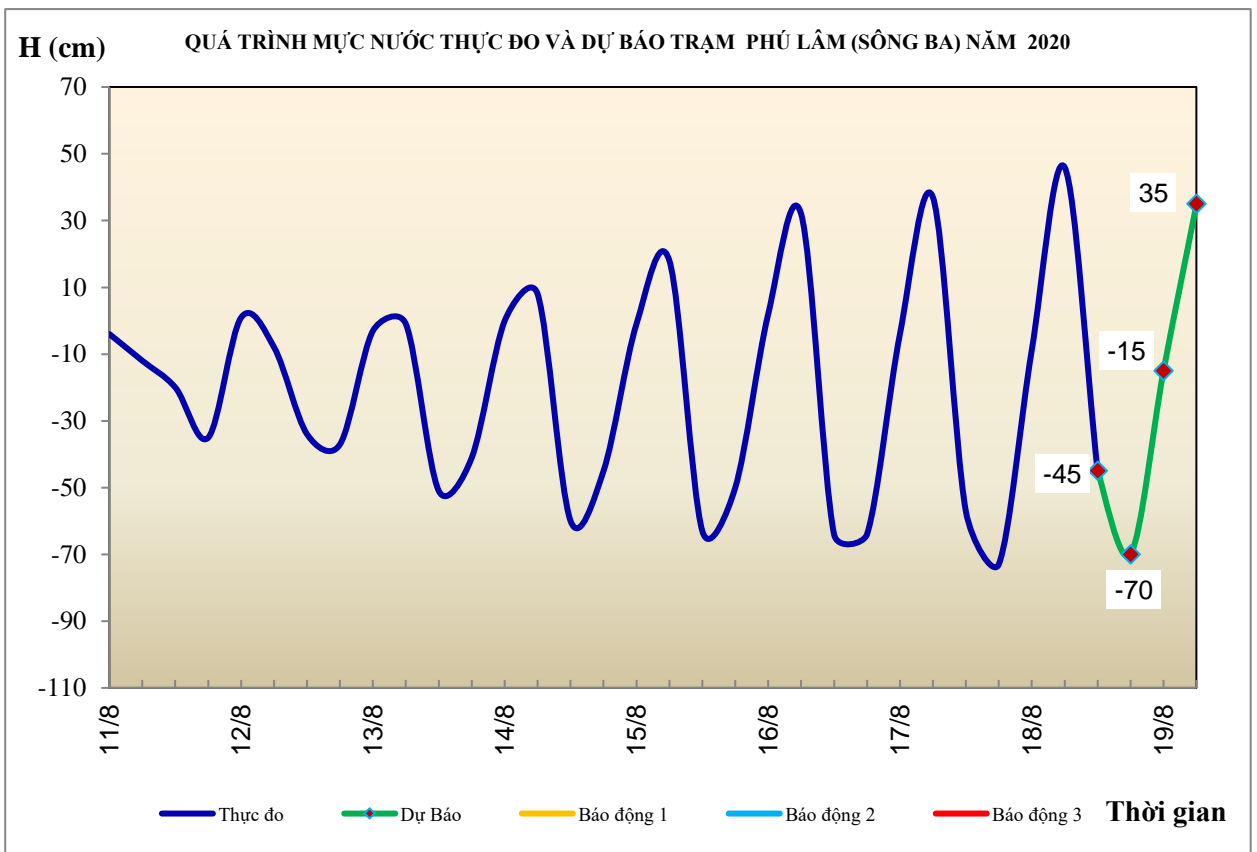
## 2. Khu vực Trung Trung Bộ

Tóm tắt tình hình 24 giờ qua	Dự báo 24 giờ tới
<b>2.1. Sông Gianh:</b> Mức nước biến đổi chậm	Mức nước biến đổi chậm
<b>2.2. Sông Hương:</b> Mức nước dao động theo điều tiết hồ chứa.	Mức nước dao động theo điều tiết hồ chứa.
<b>2.3. Sông Vu Gia - Thu Bồn:</b> Mức nước biến đổi chậm.	Mức nước biến đổi chậm.
<b>2.4. Sông Trà Khúc:</b> Mức nước biến đổi chậm	Mức nước biến đổi chậm.
<b>2.5. Các sông khác:</b> Mức nước biến đổi chậm.	Mức nước biến đổi chậm.



### 3. Khu vực Nam Trung Bộ

Tóm tắt tình hình 24 giờ qua	Dự báo 24 giờ tới
<b>3.1. Sông Kôn:</b> Mức nước biến đổi chậm	Mức nước biến đổi chậm
<b>3.2. Sông Ba:</b> Mức nước thượng, trung lưu có dao động, hạ lưu dao động theo điều tiết của thủy điện và thủy triều.	Mức nước thượng nguồn có dao động, trung lưu biến đổi chậm, hạ lưu dao động theo điều tiết của thủy điện và thủy triều.
<b>3.3. Sông Cái Nha Trang:</b> Mức nước biến đổi chậm.	Mức nước sông cái Nha Trang tại Đồng Trăng có dao động.
<b>3.4. Các sông khác:</b> Mức nước biến đổi chậm.	Mức nước biến đổi chậm.

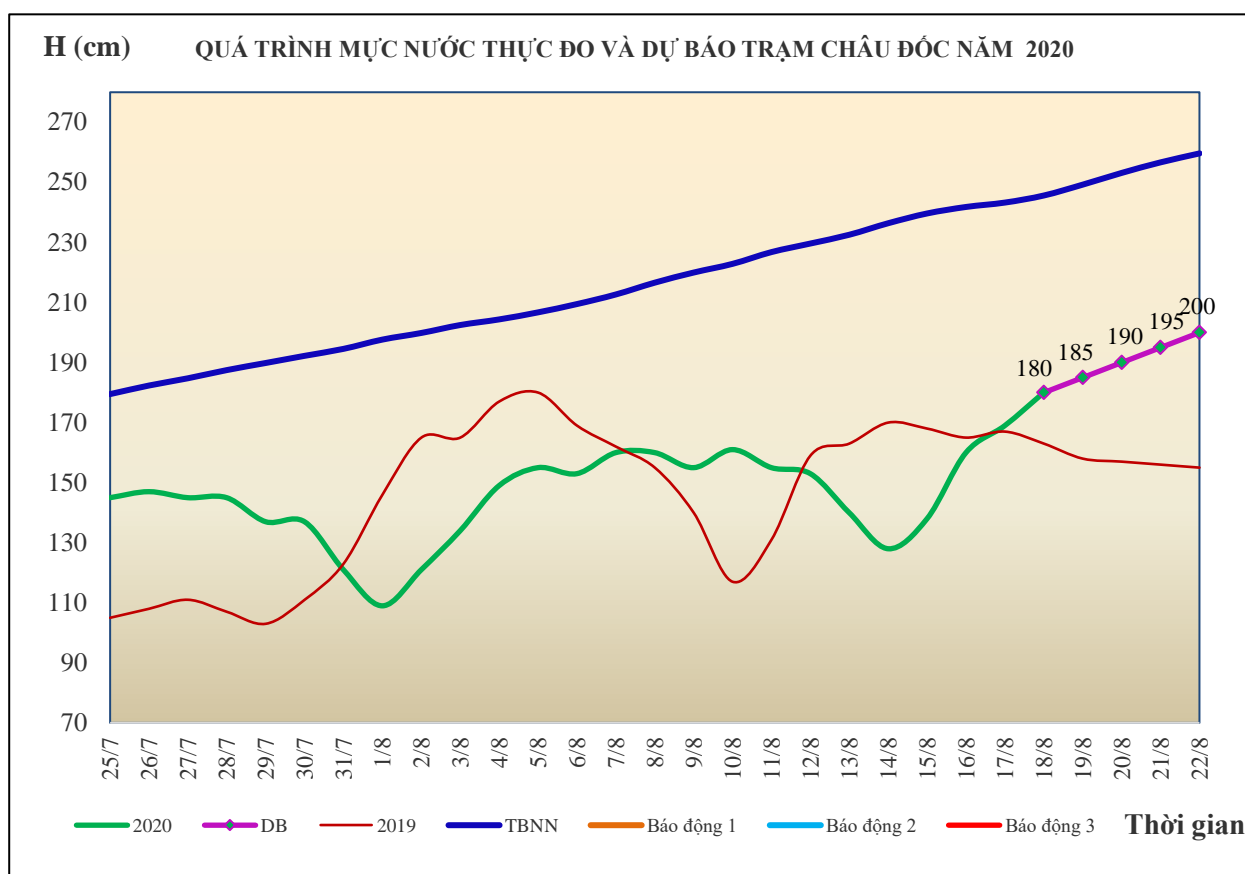
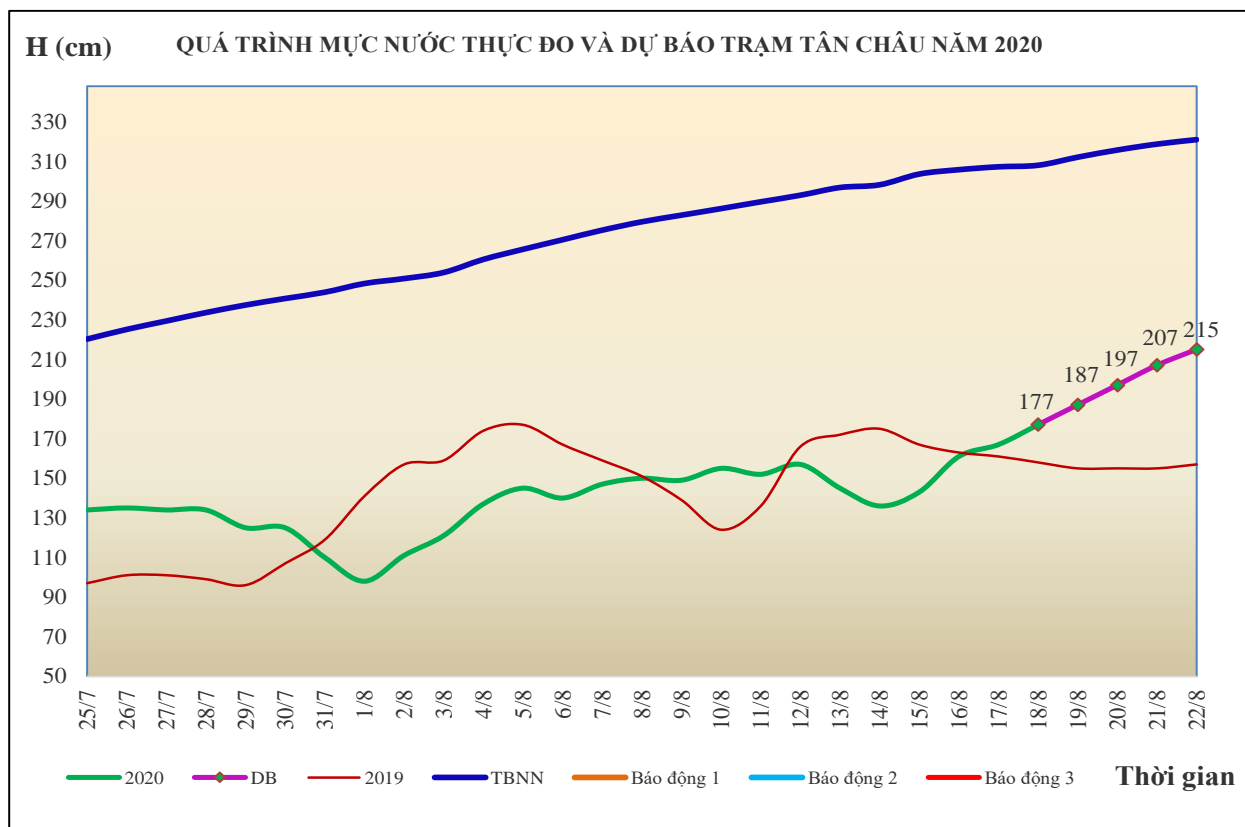


### 4. Khu vực Tây Nguyên

Tóm tắt tình hình 24 giờ qua	Dự báo 24 giờ tới
<b>4.1. Sông Sê San:</b> Mức nước có dao động	Mức nước có dao động
<b>4.2. Sông Srêpôk:</b> Mức nước sông Krông Ana tại Giang Sơn đang lên, các sông khác dao động theo điều tiết hồ chứa	Mức nước sông Krông Ana tại Giang Sơn tiếp tục lên, các sông khác dao động theo điều tiết hồ chứa
<b>4.3. Các sông khác:</b> Lũ trên sông Đăk Nông và sông Cam Ly đã đạt đỉnh và xuống dần. Đỉnh lũ trên sông Đăk Nông tại trạm Đăk Nông là 590,51m (16h/17/8), ở mức BĐ3; trên sông Cam Ly tại trạm Thanh Bình là 833,12m (11h/17/8), trên BĐ3 0,12m.	Lũ trên sông sông Đăk Nông và sông Cam Ly tiếp tục xuống chậm; các sông khác có dao động.

## 5. Khu vực Nam Bộ

Tóm tắt tình hình 24 giờ qua	Dự báo
Mức nước sông Cửu Long đang lên theo triều. Mức nước cao nhất ngày 17/8 trên sông Tiền tại Tân Châu 1,67m; trên sông Hậu tại Châu Đốc 1,69m.	Mức nước sông Cửu Long tiếp tục lên theo triều. Đến ngày 22/8, mức nước cao nhất ngày tại Tân Châu lên mức 2,15m; tại Châu Đốc lên mức 2,00m.



## 6. Bảng mực nước thực đo và dự báo

### 6.1. Khu vực Trung Bộ

Sông	Trạm	Mực nước thực đo (cm)		Mực nước dự báo (cm)	
		19h-17/08	7h-18/08	19h-18/08	7h-19/08
Mã	Giàng	145	27 ↓	180 ↑	45 ↓
Cả	Nam Đàn	121	19 ↓	120 ↑	25 ↓
La	Linh Cẩm	91	-99 ↓	110 ↑	-90 ↓
Gianh	Mai Hóa	33	-68 ↓	38 ↑	-65 ↓
Hương	Kim Long	25	24 ↓	32 ↑	32 →
Thu Bồn	Câu Lâu	-39	51 ↑	-45 ↓	55 ↑
Trà Khúc	Trà Khúc	7	60 ↑	15 ↓	52 ↑
Kôn	Thanh Hòa	530	519 ↓	522 ↑	517 ↓
Ba	Phú Lâm	-73	46 ↑	-70 ↓	35 ↑

### 6.2. Khu vực Nam Bộ

Sông	Trạm	Mực nước cao nhất ngày (cm)					
		Thực đo	Dự báo				
			17/08	18/08	19/08	20/08	21/08
Sông Tiền	Tân Châu	167 ↑	177 ↑	187 ↑	197 ↑	207 ↑	215 ↑
Sông Hậu	Châu Đốc	169 ↑	180 ↑	185 ↑	190 ↑	195 ↑	200 ↑

Tin phát lúc: 10h30'

**PHÒNG DỰ BÁO THỦY VĂN TRUNG BỘ,  
TÂY NGUYÊN VÀ NAM BỘ**

**Duyệt bản tin:** Nguyễn Nguyệt Hòa

**Dự báo viên:** Hoa, Trang, Tùng, Vân, Hằng