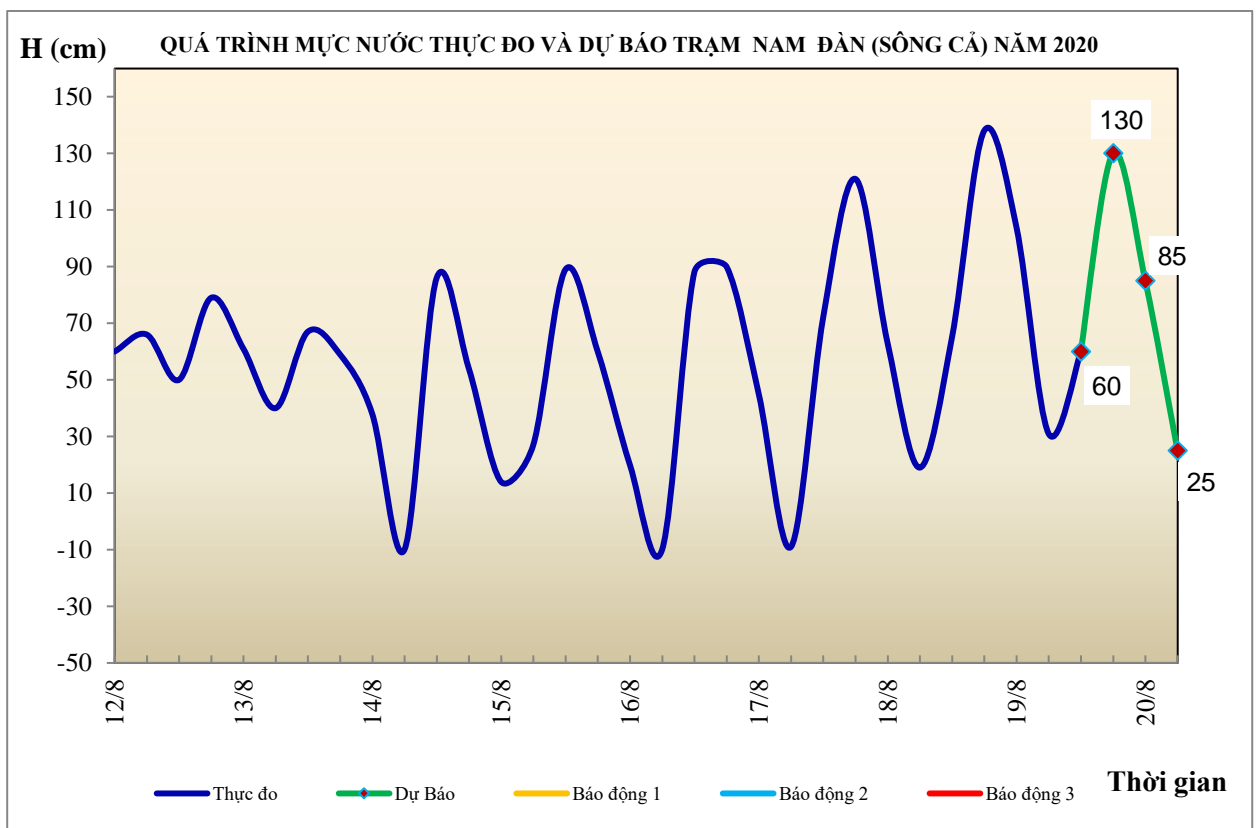


BẢN TIN DỰ BÁO THỦY VĂN HẠN NGẮN CÁC SÔNG TRUNG BỘ, TÂY NGUYÊN VÀ NAM BỘ

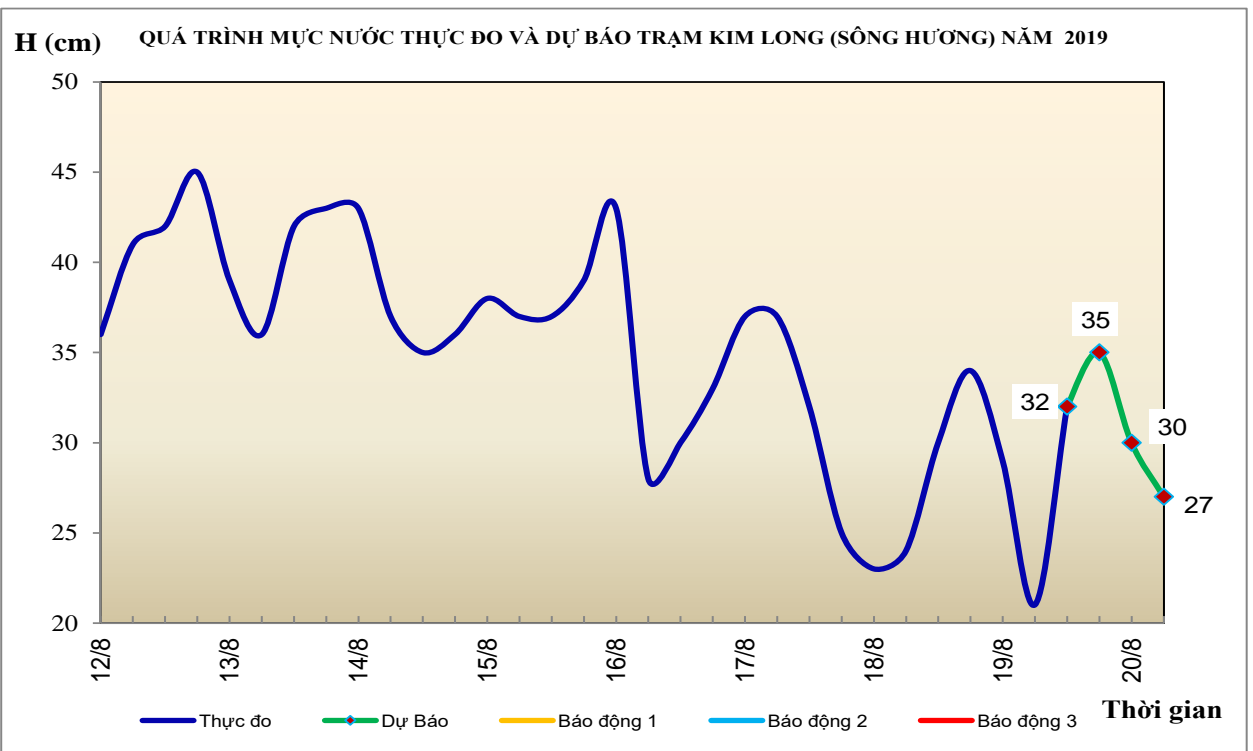
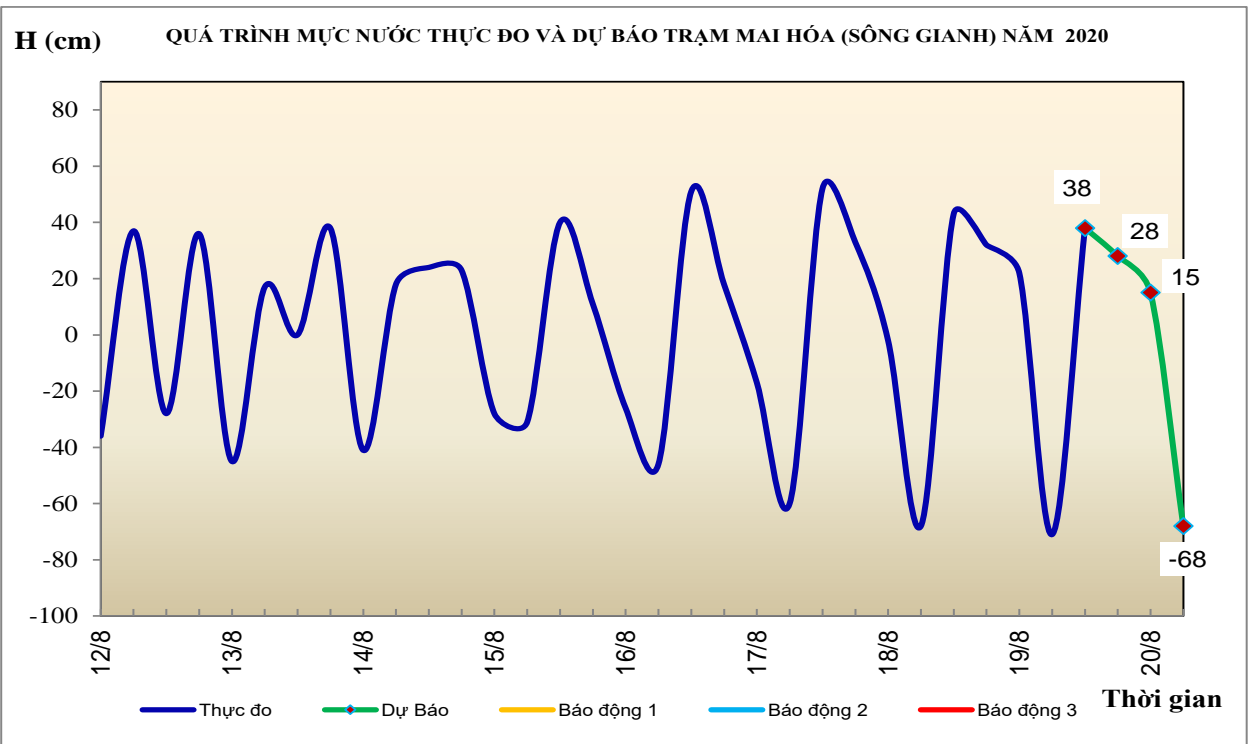
1. Khu vực Bắc Trung Bộ

Tóm tắt tình hình 24 giờ qua	Dự báo 24 giờ tới
1.1. Sông Bưởi: Mức nước có dao động theo xu thế lên	Mức nước dao động theo xu thế lên nhưng còn dưới mức BĐ1
1.2. Sông Mã: Mức nước trung, thượng lưu có dao động, hạ lưu tại Giàng dao động theo triều.	Mức nước trung thượng lưu có dao động, hạ lưu tại Giàng dao động theo triều.
1.3. Sông Chu: Mức nước có dao động	Mức nước có dao động
1.4. Sông Cả: Mức nước trung, thượng lưu sông Cả dao động theo điều tiết hồ chứa, hạ lưu dao động theo triều	Mức nước trung, thượng lưu sông Cả dao động theo điều tiết hồ chứa, hạ lưu dao động theo triều
1.5. Sông La: Mức nước trên sông Ngàn Sâu, Ngàn Phố biến đổi chậm; hạ lưu sông La dao động theo triều.	Mức nước trên sông Ngàn Sâu, Ngàn Phố biến đổi chậm; hạ lưu sông La dao động theo triều.



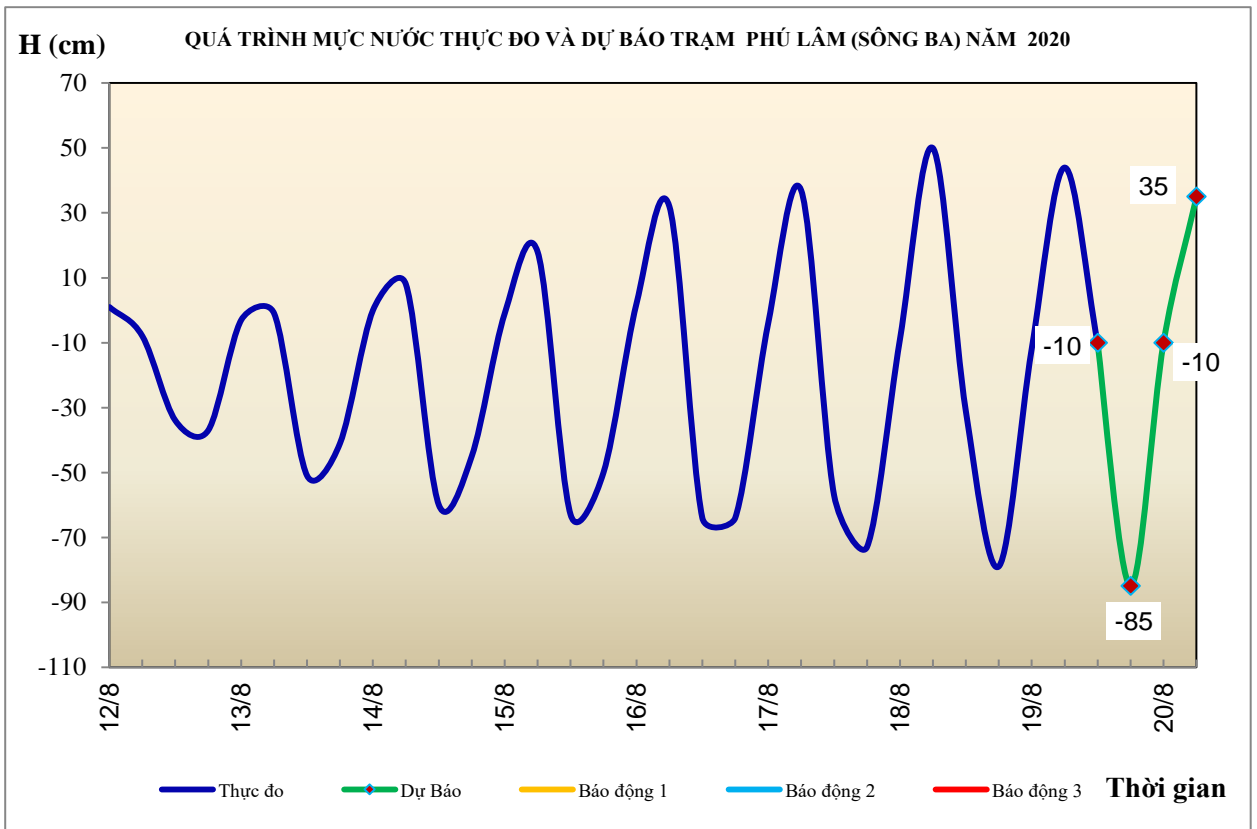
2. Khu vực Trung Trung Bộ

Tóm tắt tình hình 24 giờ qua	Dự báo 24 giờ tới
2.1. Sông Gianh: Mức nước biến đổi chậm	Mức nước biến đổi chậm
2.2. Sông Hương: Mức nước dao động theo điều tiết hồ chứa.	Mức nước dao động theo điều tiết hồ chứa.
2.3. Sông Vu Gia - Thu Bồn: Mức nước biến đổi chậm.	Mức nước biến đổi chậm.
2.4. Sông Trà Khúc: Mức nước biến đổi chậm	Mức nước biến đổi chậm.
2.5. Các sông khác: Mức nước biến đổi chậm.	Mức nước biến đổi chậm.



3. Khu vực Nam Trung Bộ

Tóm tắt tình hình 24 giờ qua	Dự báo 24 giờ tới
3.1. Sông Kôn: Mức nước đang xuống	Mức nước biến đổi chậm
3.2. Sông Ba: Mức nước thượng, trung lưu có dao động, hạ lưu dao động theo điều tiết của thủy điện và thủy triều.	Mức nước thượng nguồn có dao động, trung lưu biến đổi chậm, hạ lưu dao động theo điều tiết của thủy điện và thủy triều.
3.3. Sông Cái Nha Trang: Mức nước biến đổi chậm.	Mức nước sông Cái Nha Trang tại Đồng Trăng có dao động.
3.4. Các sông khác: Mức nước biến đổi chậm.	Mức nước các sông khác biến đổi chậm.

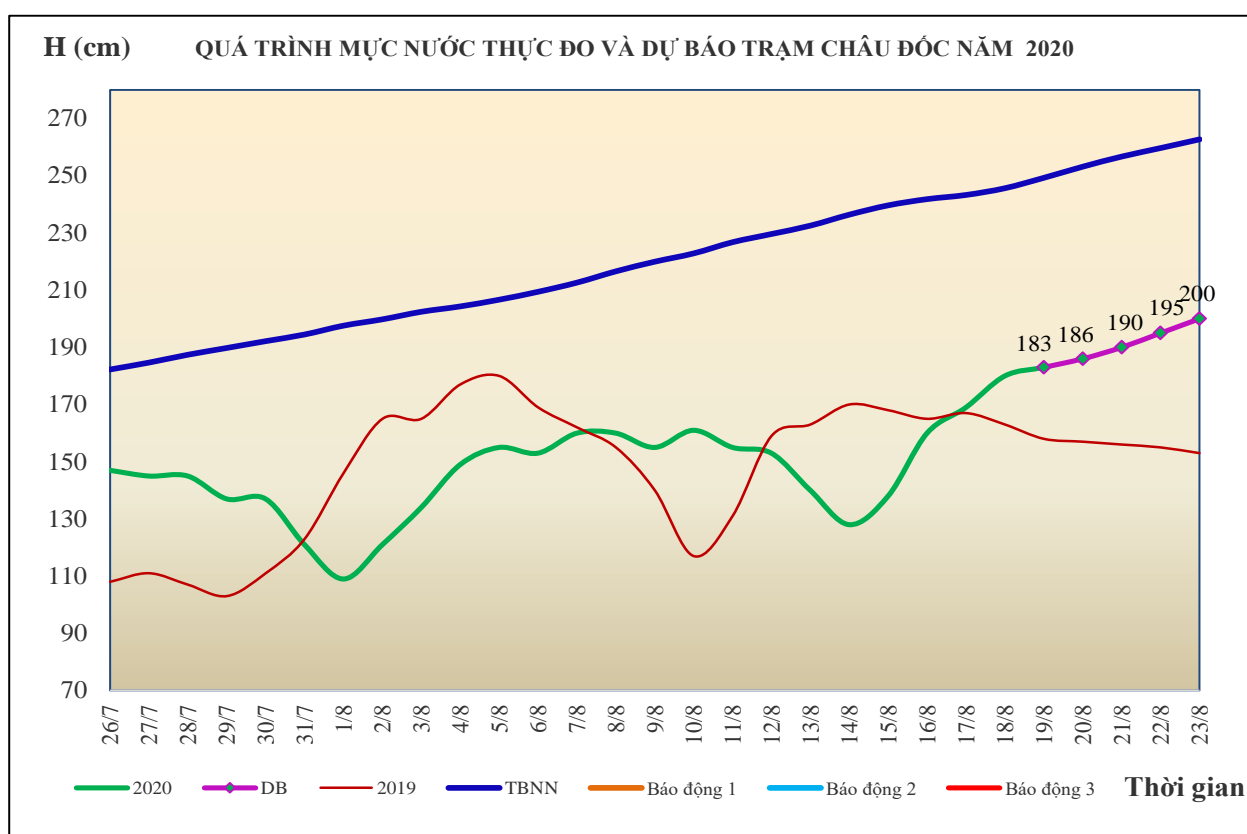
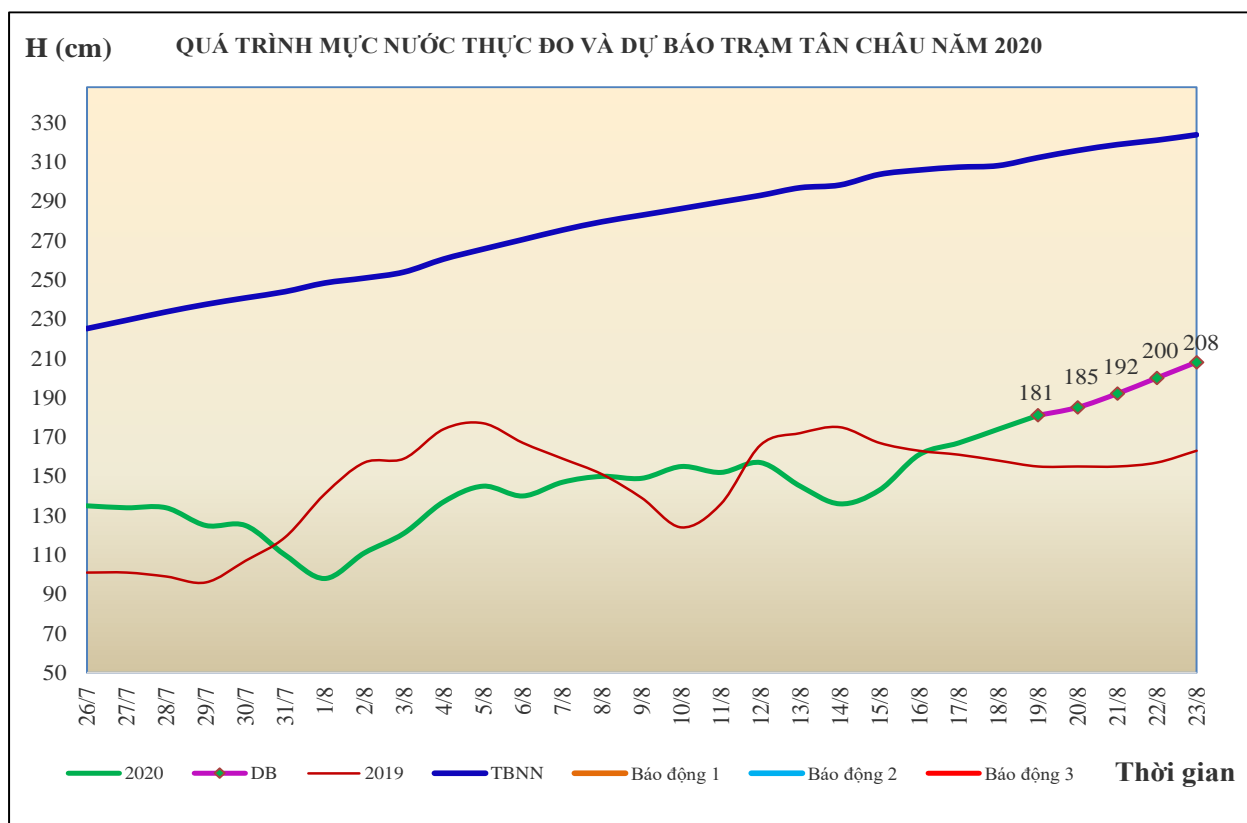


4. Khu vực Tây Nguyên

Tóm tắt tình hình 24 giờ qua	Dự báo 24 giờ tới
4.1. Sông Sê San: Mức nước sông Đăk Bla đang lên, các sông khác có dao động	Mức nước sông Đăk Bla tiếp tục lên nhưng vẫn ở mức thấp, các sông khác có dao động
4.2. Sông Srêpôk: Mức nước sông Krông Ana tại Giang Sơn lên chậm, các sông khác dao động theo điều tiết hồ chứa	Mức nước sông Krông Ana tại Giang Sơn tiếp tục lên chậm, các sông khác biến đổi theo điều tiết hồ chứa
4.3. Các sông khác: Lũ trên sông Cam Ly đang lên lại, sông Đăk Nông xuống dần. Mức nước sông Cam Ly tại Thanh Bình lúc 7h/19/8 là 832,3m, trên BĐ2 0,3m.	Lũ trên sông Cam Ly tiếp tục lên và đạt đỉnh ở mức BĐ2-BĐ3 vào trưa chiều nay, sau đó xuống; sông Đăk Nông có dao động.

5. Khu vực Nam Bộ

Tóm tắt tình hình 24 giờ qua	Dự báo
Mực nước sông Cửu Long đang lên theo triều. Mực nước cao nhất ngày 18/8 trên sông Tiền tại Tân Châu 1,74m; trên sông Hậu tại Châu Đốc 1,80m.	Mực nước sông Cửu Long tiếp tục lên theo triều. Đến ngày 23/8, mực nước cao nhất ngày tại Tân Châu lên mức 2,08m; tại Châu Đốc lên mức 2,0m.



6. Bảng mực nước thực đo và dự báo

6.1. Khu vực Trung Bộ

Sông	Trạm	Mực nước thực đo (cm)			Mực nước dự báo (cm)			
		19h-18/08	7h-19/08		19h-19/08	7h-20/08		
Mã	Giàng	189	118	↓	160	↑	90	↓
Cả	Nam Đàn	138	31	↓	130	↑	25	↓
La	Linh Cẩm	105	-82	↓	115	↑	-60	↓
Gianh	Mai Hóa	32	-71	↓	28	↑	-68	↓
Hương	Kim Long	34	21	↓	35	↑	27	↓
Thu Bồn	Câu Lâu	-43	47	↑	-45	↓	43	↑
Trà Khúc	Trà Khúc	66	61	↓	45	↓	55	↑
Kôn	Thanh Hòa	517	515	↓	510	↓	510	→
Ba	Phú Lâm	-79	44	↑	-85	↓	35	↑

6.2. Khu vực Nam Bộ

Sông	Trạm	Mực nước cao nhất ngày (cm)											
		Thực đo	Dự báo										
		18/08	19/08	20/08	21/08	22/08	23/08						
Sông Tiền	Tân Châu	174	↑	181	↑	185	↑	192	↑	200	↑	208	↑
Sông Hậu	Châu Đốc	180	↑	183	↑	186	↑	190	↑	195	↑	200	↑

Tin phát lúc: 10h30'

Duyệt bản tin: Phùng Tiến Dũng

**PHÒNG DỰ BÁO THỦY VĂN TRUNG BỘ,
TÂY NGUYÊN VÀ NAM BỘ**

Dự báo viên: Huệ, Trang, Tùng, Vân, Thắng