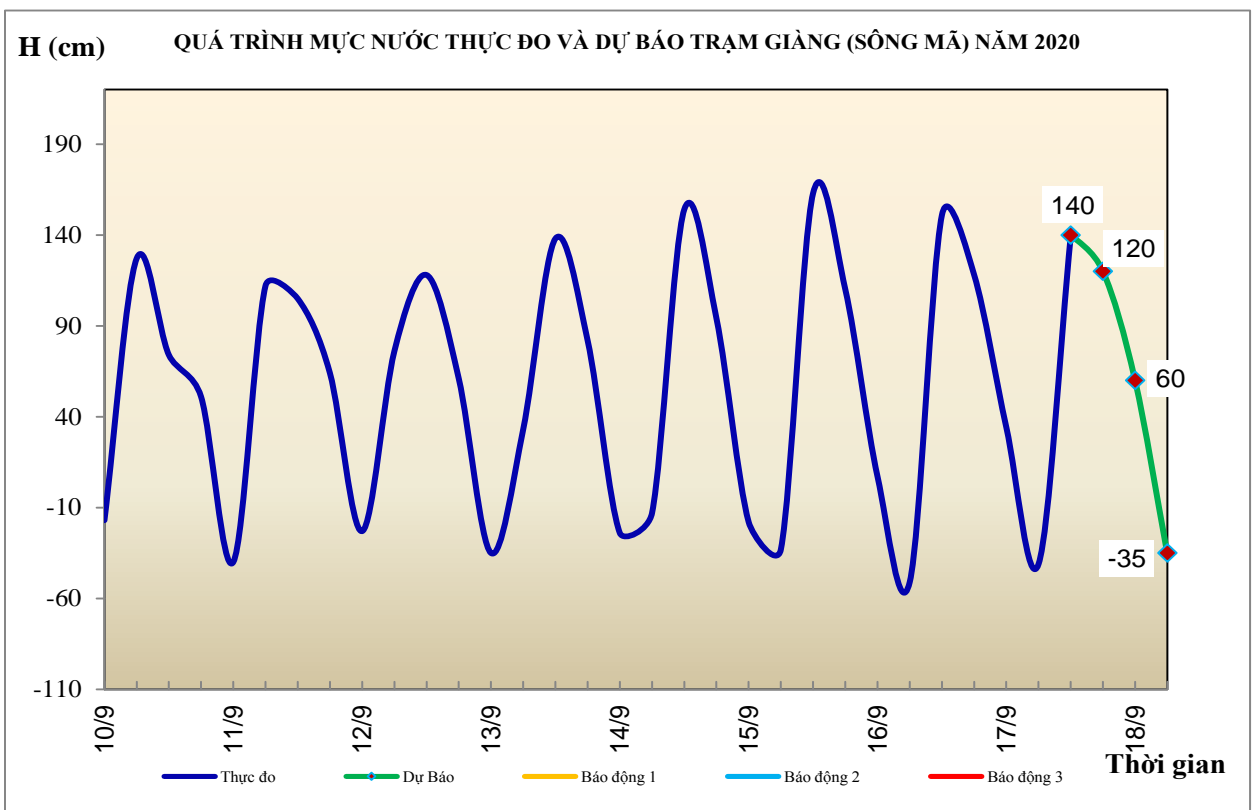


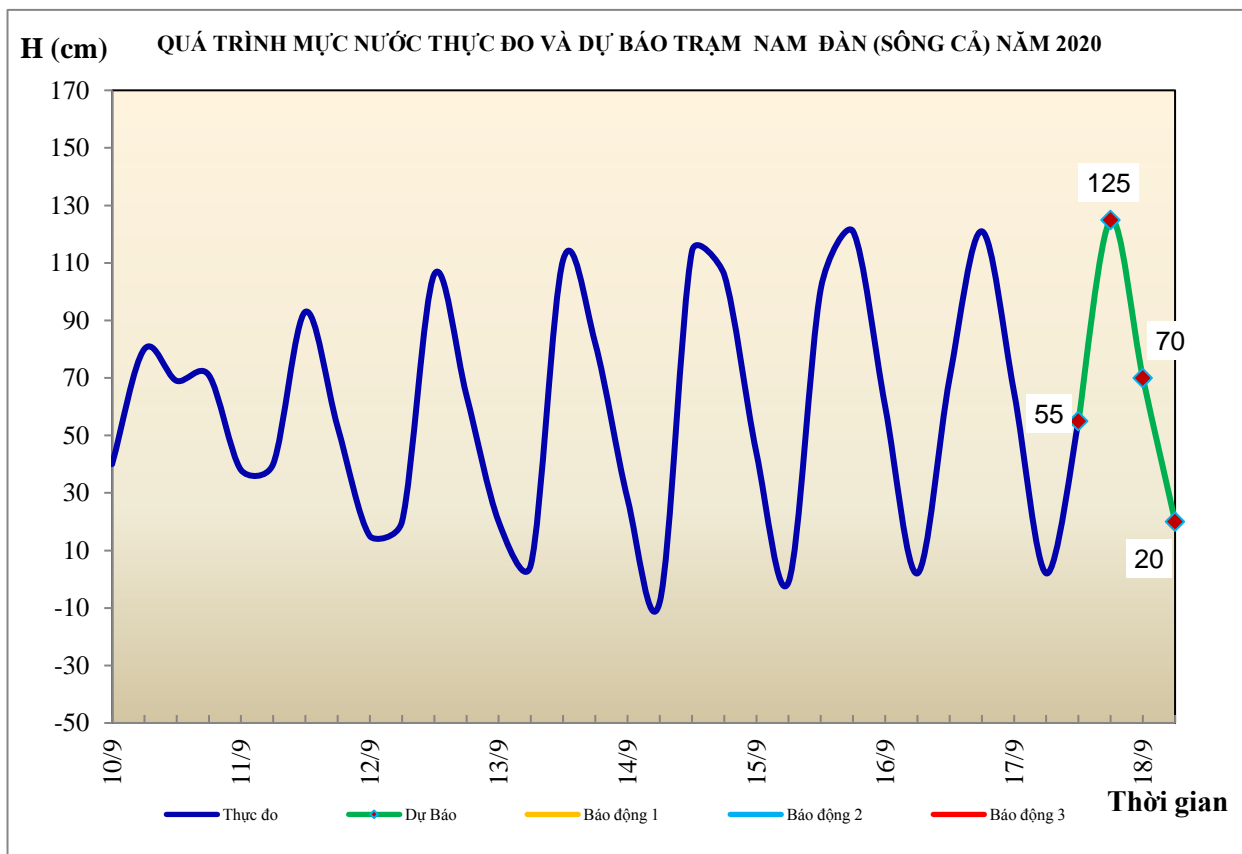
Hà Nội, ngày 17 tháng 9 năm 2020

BẢN TIN DỰ BÁO THỦY VĂN HẠN NGẮN CÁC SÔNG TRUNG BỘ, TÂY NGUYÊN VÀ NAM BỘ

1. Khu vực Bắc Trung Bộ

Tóm tắt tình hình 24 giờ qua	Dự báo 24 giờ tới
1.1. Sông Bưởi: Mức nước biến đổi chậm	Mức nước biến đổi chậm
1.2. Sông Mã: Mức nước thượng lưu biến đổi chậm, trung lưu dao động theo điều tiết hồ chứa, hạ lưu tại Giàng biến đổi theo triều.	Mức nước thượng lưu biến đổi chậm, trung lưu dao động theo điều tiết hồ chứa, hạ lưu tại Giàng biến đổi theo triều.
1.3. Sông Chu: Mức nước dao động theo điều tiết hồ chứa	Mức nước dao động theo điều tiết hồ chứa
1.4. Sông Cả: Mức nước trung, thượng lưu sông Cả dao động theo điều tiết hồ thủy điện; hạ lưu biến đổi theo triều	Mức nước trung, thượng lưu dao động theo điều tiết hồ thủy điện, hạ lưu dao động theo triều
1.5. Sông La: Mức nước sông Ngàn Sâu có dao động, sông Ngàn Phố biến đổi chậm; hạ lưu sông La dao động theo triều.	Mức nước trên sông Ngàn Sâu, Ngàn Phố có dao động; hạ lưu sông La dao động theo triều.
Cảnh báo: Từ ngày 18/9, trên các sông từ Thanh Hóa đến Hà Tĩnh khả năng xuất hiện một đợt lũ nhỏ với biên độ lũ lên ở thượng lưu các sông từ 2-5m, hạ lưu các sông chính từ 1,0-2,0m. Mức nước đỉnh lũ trên các sông còn dưới mức BĐ1. Đề phòng lũ quét, sạt lở đất trên các sông suối nhỏ vùng núi các tỉnh trên.	



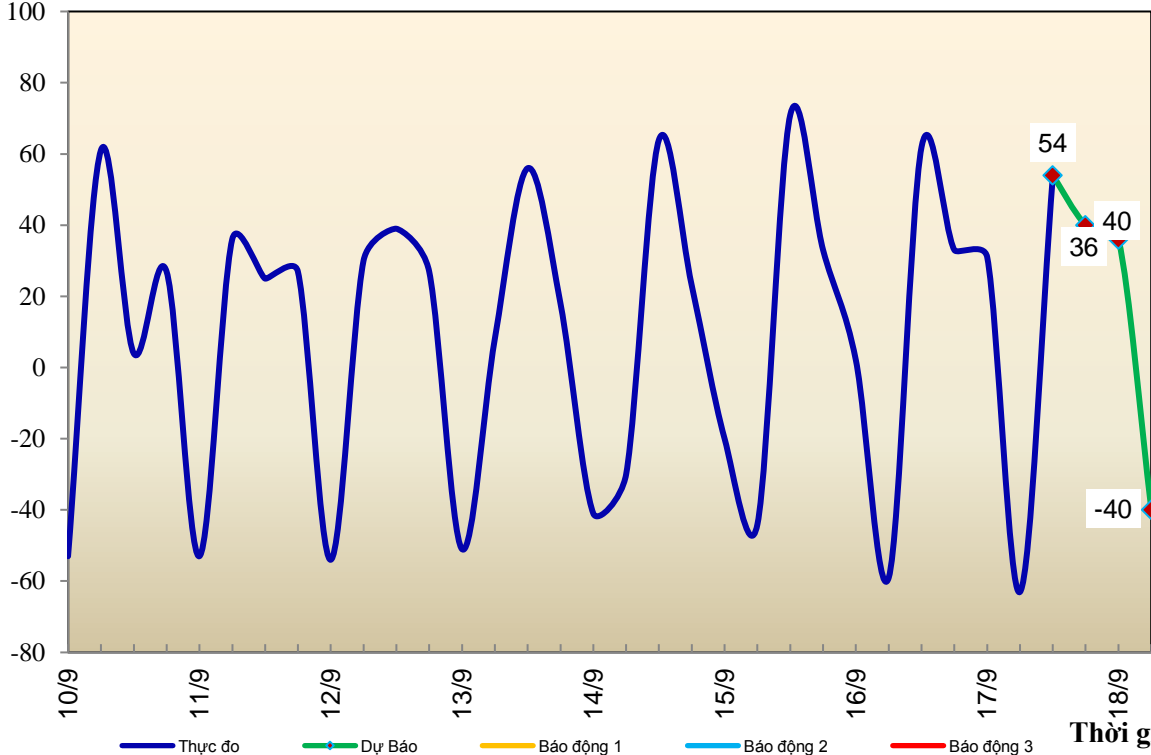


2. Khu vực Trung Trung Bộ

Tóm tắt tình hình 24 giờ qua	Dự báo 24 giờ tới
2.1. Sông Gianh: Mức nước biên đôi chậm	Mức nước có dao động
2.2. Sông Hương: Mức nước dao động theo điều tiết hồ chứa.	Mức nước có dao động.
2.3. Sông Vu Gia-Thu Bồn: Mức nước biến đổi chậm.	Đêm nay và sáng sớm mai (18/9), mức nước thượng, trung lưu sẽ lên, hạ lưu có dao động.
2.4. Sông Trà Khúc: Mức nước biên đôi chậm.	Đến sáng mai (18/9), mức nước sẽ lên.
2.5. Các sông khác: Mức nước biên đôi chậm.	Đến sáng mai (18/9), mức nước sẽ lên.
<p>Cảnh báo: Từ ngày 18 đến ngày 20/9, trên các sông từ Quảng Bình đến Quảng Ngãi sẽ xuất hiện một đợt lũ với biên độ lũ lên ở thượng lưu từ 3-7m, hạ lưu từ 2-5m. Trong đợt lũ này, mức nước đỉnh lũ thượng lưu Quảng Nam và Quảng Ngãi có khả năng lên mức BĐ1 và trên BĐ1, hạ lưu dưới mức BĐ1; các sông từ Quảng Bình đến Thừa Thiên Huế có khả năng ở mức BĐ1-BĐ2, có nơi trên BĐ2.</p> <p>Nguy cơ cao xảy ra lũ quét và sạt lở đất ở vùng núi, ngập lụt ở vùng trũng thấp, ven sông, các khu đô thị các tỉnh từ Quảng Bình đến Quảng Ngãi.</p>	

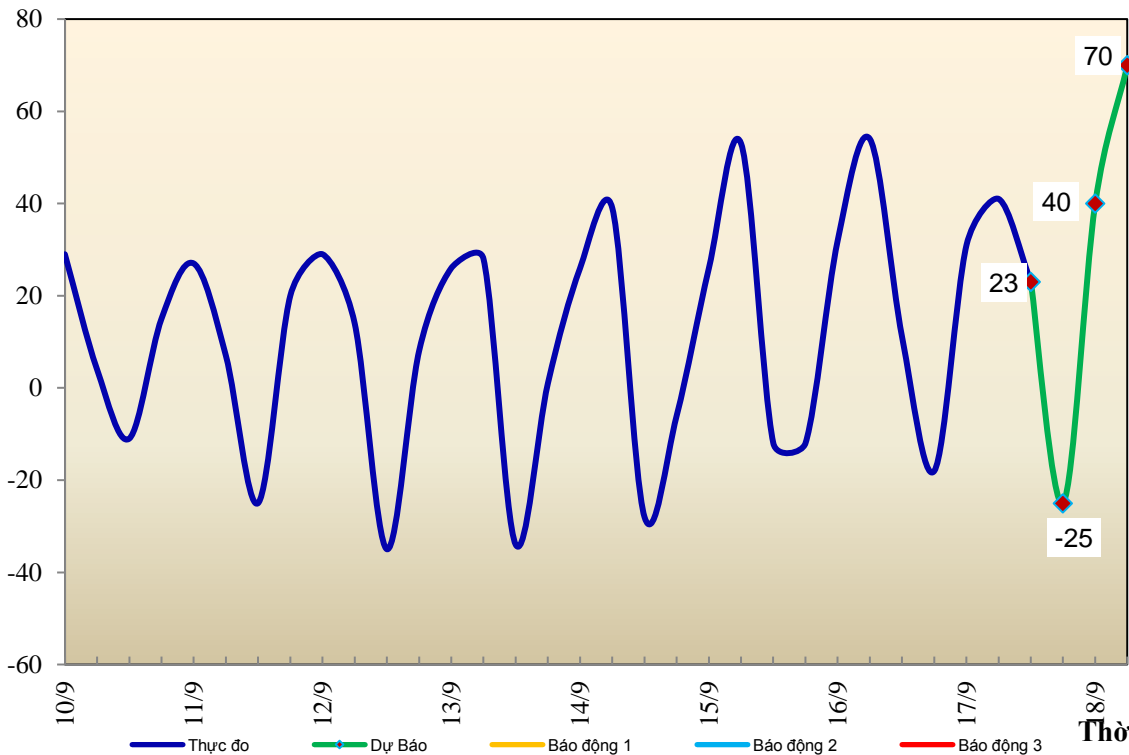
H (cm)

QUÁ TRÌNH MỨC NƯỚC THỰC ĐO VÀ DỰ BÁO TRẠM MAI HÓA (SÔNG GIANH) NĂM 2020



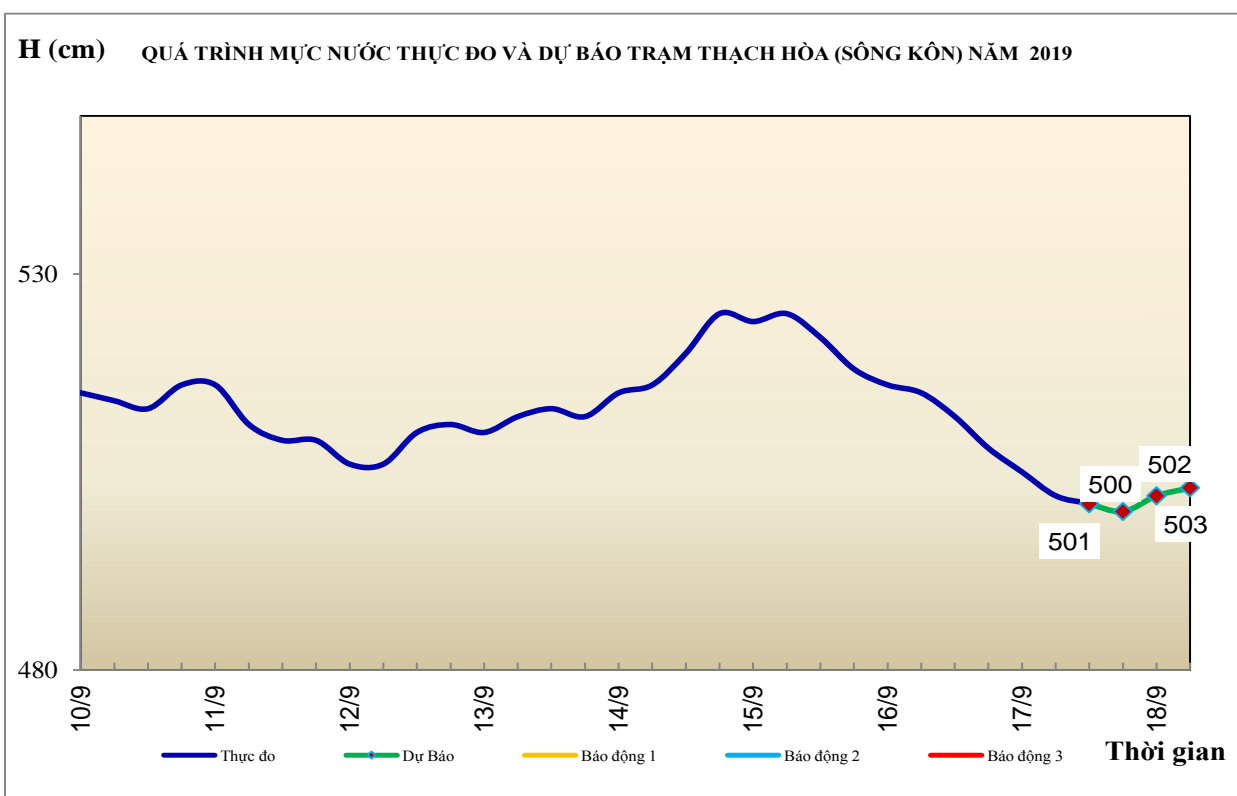
H (cm)

QUÁ TRÌNH MỨC NƯỚC THỰC ĐO VÀ DỰ BÁO TRẠM CÂU LÂU (SÔNG THU BỒN) NĂM 2020



3. Khu vực Nam Trung Bộ

Tóm tắt tình hình 24 giờ qua	Dự báo 24 giờ tới
3.1. Sông Kôn: Mức nước biên đôi chậm	Mức nước biên đôi chậm
3.2. Sông Ba: Mức nước thượng, trung lưu biến đôi chậm, hạ lưu dao động theo điều tiết của thủy điện và thủy triều.	Mức nước thượng lưu có dao động, trung lưu biến đôi chậm, hạ lưu dao động theo điều tiết của thủy điện và thủy triều.
3.3. Sông Cái Nha Trang: Mức nước biến đôi chậm.	Mức nước có dao động
3.4. Các sông khác: Mức nước biến đôi chậm.	Mức nước có dao động

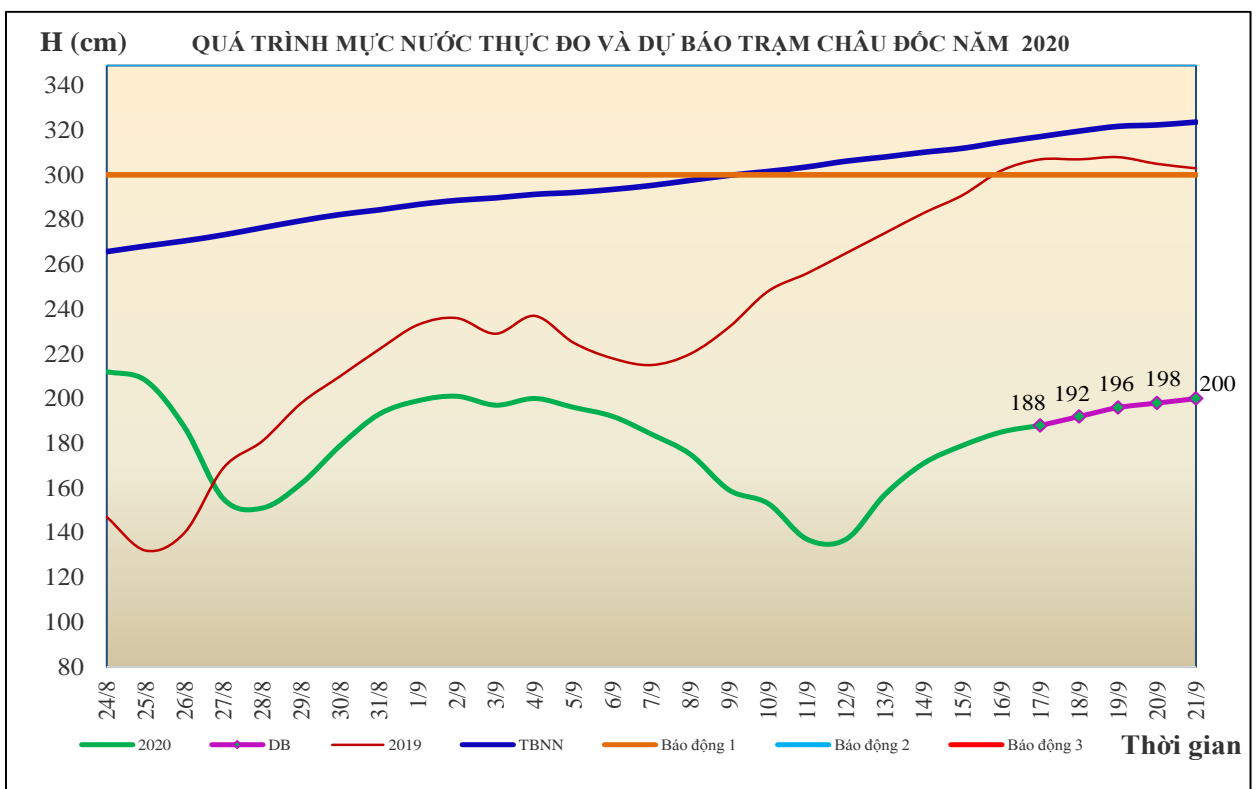
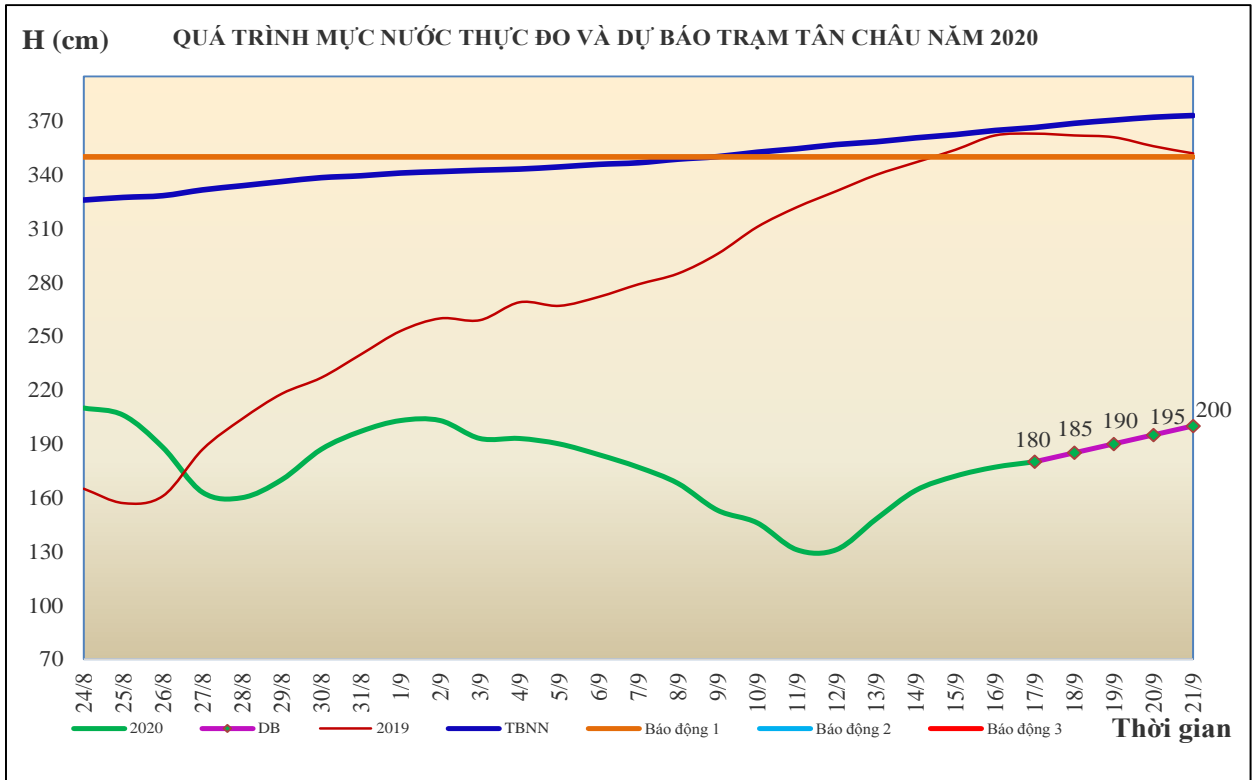


4. Khu vực Tây Nguyên

Tóm tắt tình hình 24 giờ qua	Dự báo 24 giờ tới
4.1. Sông Sê San: Mức nước có dao động	Trên sông có khả năng xuất hiện 1 đợt lũ với biên độ lũ từ 1,0-2,5m
4.2. Sông Srêpôk: Mức nước sông dao động theo điều tiết của hồ chứa	Mức nước sông có dao động
4.3. Các sông khác: Mức nước có dao động	Trên các sông ở KonTum, Gia Lai và sông Cam Ly (Lâm Đồng) có khả năng xuất hiện 1 đợt lũ.
<p><i>Cảnh báo: Từ ngày 18 đến ngày 20/9, trên các sông ở Kon Tum, Gia Lai sẽ xuất hiện một đợt lũ, với biên độ lũ lên ở thượng lưu từ 2-4m, hạ lưu từ 1-3m. Trong đợt lũ này, mức nước đỉnh lũ thượng lưu các sông ở mức BĐ1 và trên BĐ1, hạ lưu các sông dưới BĐ1. Nguy cơ cao xảy ra lũ quét và sạt lở đất ở vùng núi, ngập lụt ở vùng trũng thấp, tỉnh Kon Tum, Gia Lai.</i></p>	

5. Khu vực Nam Bộ

Tóm tắt tình hình 24 giờ qua	Dự báo
Mức nước sông Cửu Long đang lên theo triều. Mức nước cao nhất ngày 16/9 trên sông Tiền tại Tân Châu 1,77m; trên sông Hậu tại Châu Đốc 1,85m.	Mức nước sông Cửu Long tiếp tục lên theo triều. Đến ngày 21/9, mức nước cao nhất ngày tại Tân Châu ở mức 2,0m; tại Châu Đốc ở mức 2,0m.



6. Bảng mực nước thực đo và dự báo

6.1. Khu vực Trung Bộ

Sông	Trạm	Mực nước thực đo (cm)			Mực nước dự báo (cm)			
		19h-16/09	7h-17/09		19h-17/09	7h-18/09		
Mã	Giàng	118	-41	↓	120	↑	-35	↓
Cả	Nam Đàn	121	2	↓	125	↑	20	↓
La	Linh Cảm	95	-75	↓	120	↑	-40	↓
Gianh	Mai Hóa	33	-63	↓	40	↑	-40	↓
Hương	Kim Long	34	33	↓	40	↑	55	↑
Thu Bồn	Câu Lâu	-18	41	↑	-25	↓	70	↑
Trà Khúc	Trà Khúc	34	53	↑	40	↓	85	↑
Kôn	Thạnh Hòa	508	502	↓	500	↓	503	↑
Ba	Phú Lâm	-42	42	↑	-40	↓	25	↑

6.2. Khu vực Nam Bộ

Sông	Trạm	Mực nước cao nhất ngày (cm)											
		Thực đo	Dự báo										
			16/09	17/09	18/09	19/09	20/09	21/09					
Sông Tiền	Tân Châu	177	↑	180	↑	185	↑	190	↑	195	↑	200	↑
Sông Hậu	Châu Đốc	185	↑	188	↑	192	↑	196	↑	198	↑	200	↑

Tin phát lúc: 10h30'

Duyệt bản tin: Phùng Tiến Dũng

PHÒNG DỰ BÁO THỦY VĂN
TRUNG BỘ, TÂY NGUYÊN VÀ NAM BỘ
Dự báo viên: Huệ, Trang, Tùng, Vân, Thắng