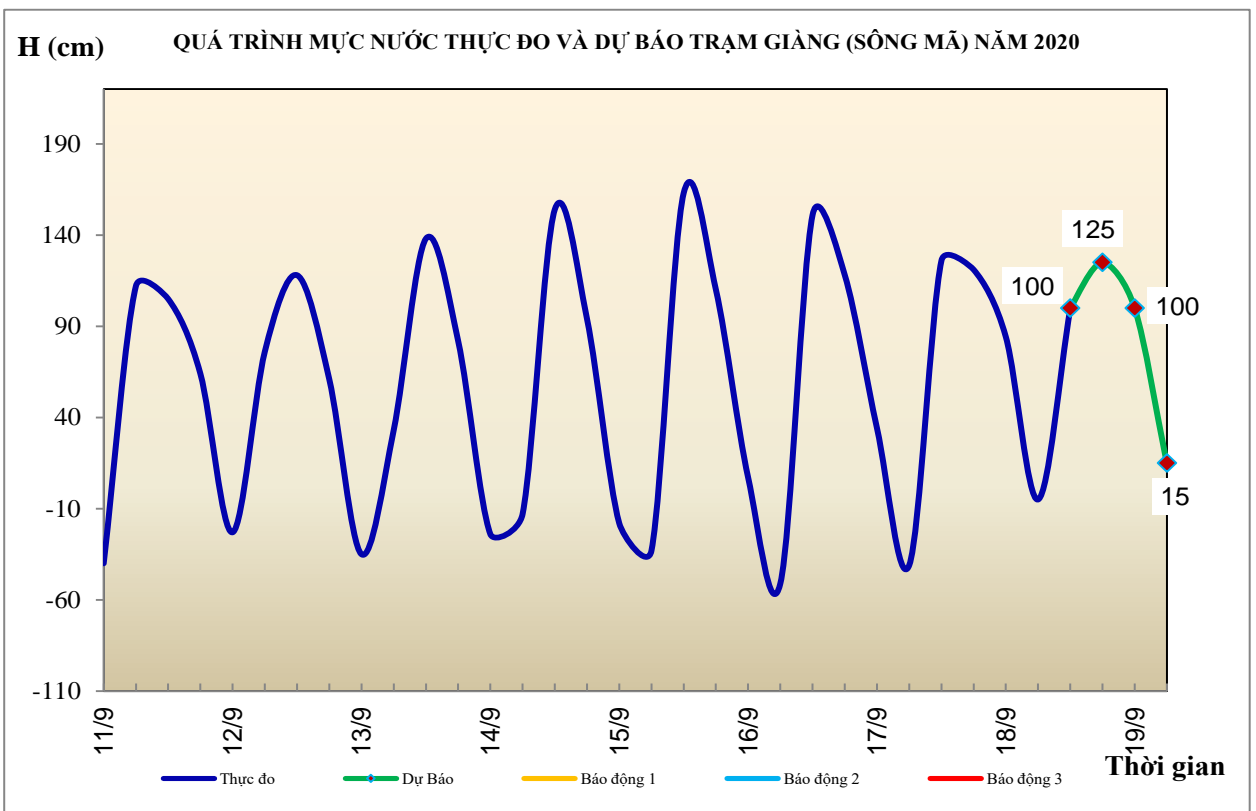
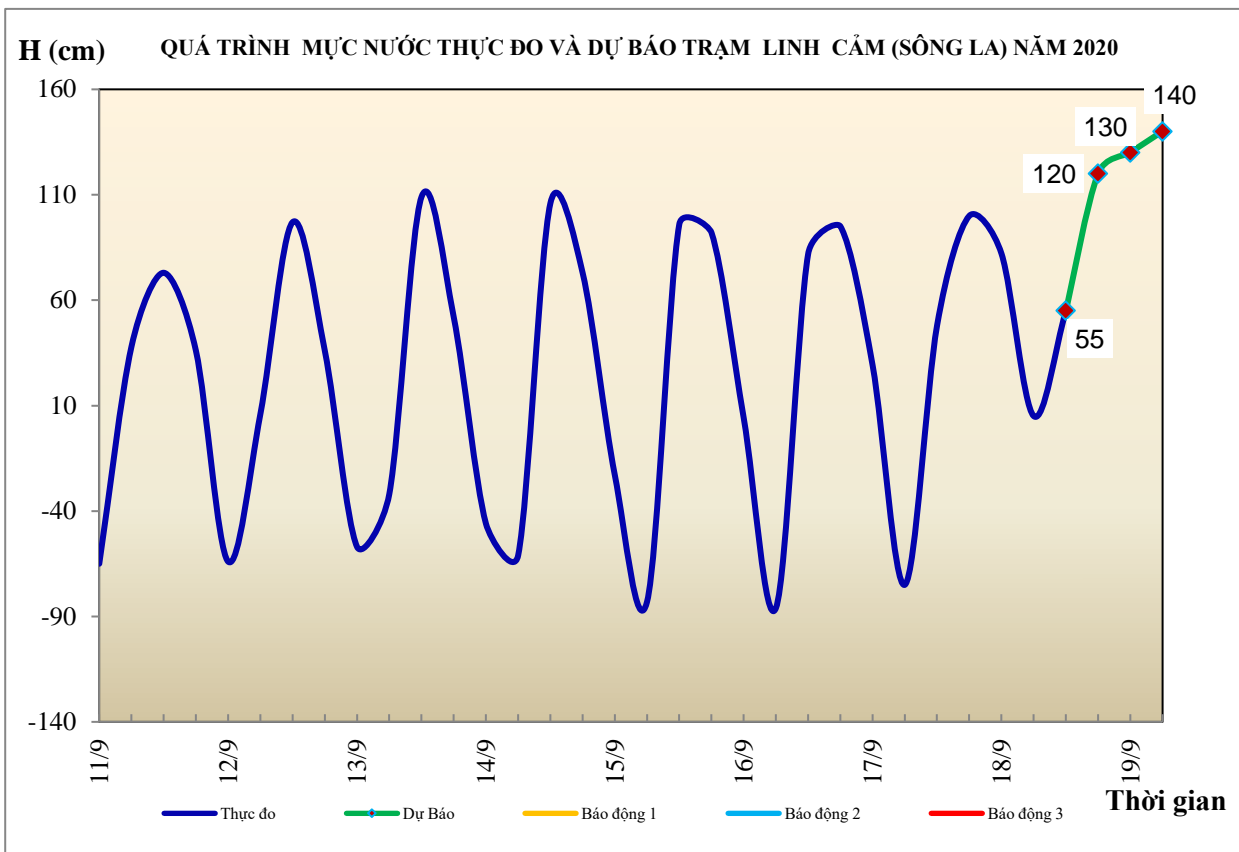


BẢN TIN DỰ BÁO THỦY VĂN HẠN NGẮN CÁC SÔNG TRUNG BỘ, TÂY NGUYÊN VÀ NAM BỘ

1. Khu vực Bắc Trung Bộ

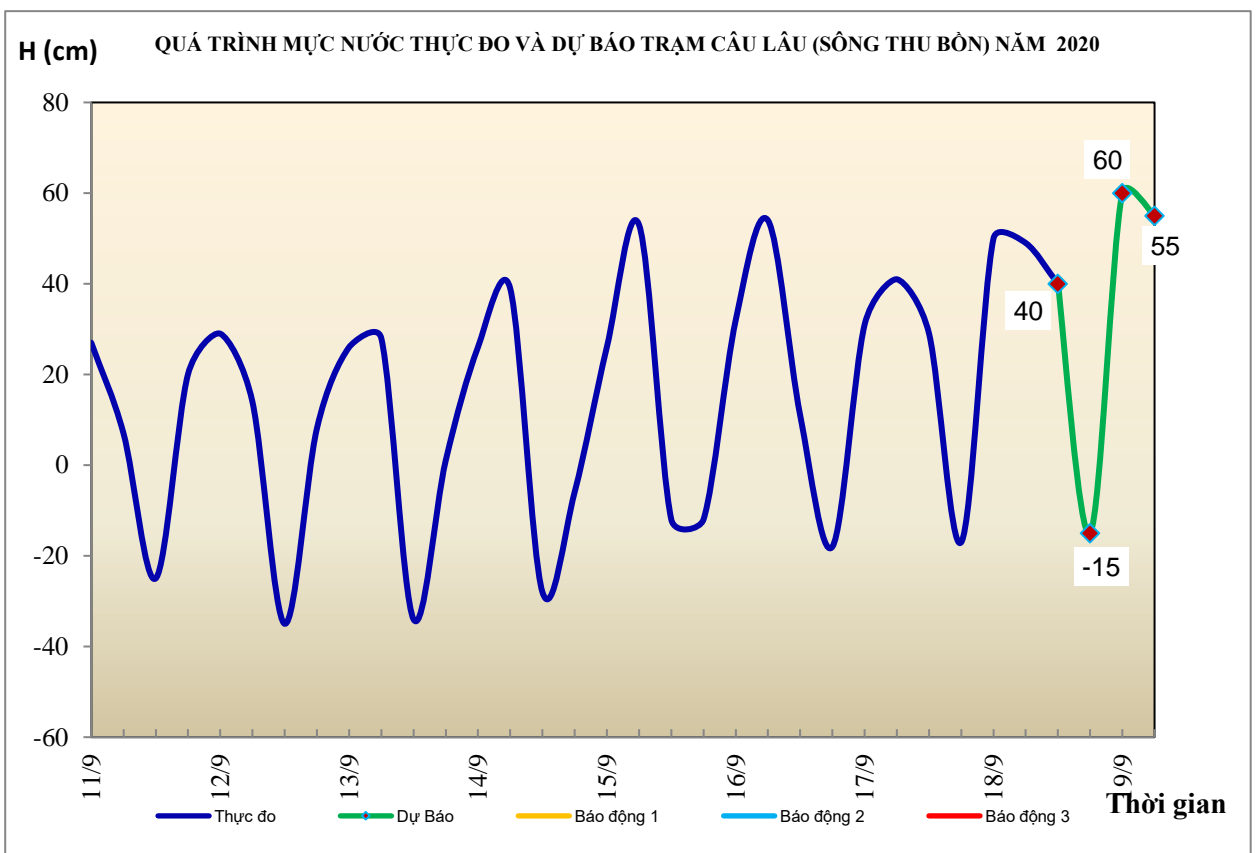
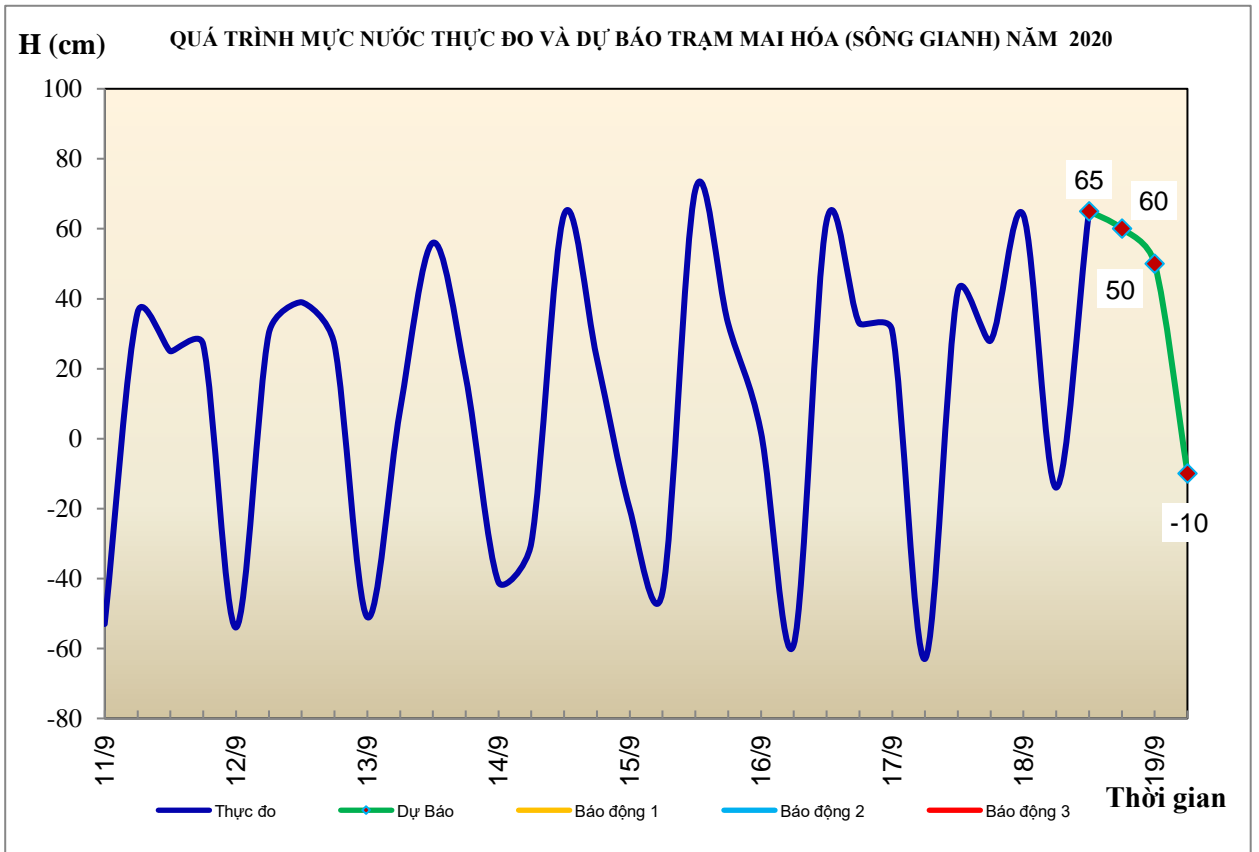
Tóm tắt tình hình 24 giờ qua	Dự báo 24 giờ tới
1.1. Sông Bưởi: Mức nước có dao động	Mức nước có dao động
1.2. Sông Mã: Mức nước thượng lưu biến đổi chậm, trung lưu dao động theo điều tiết hồ chứa, hạ lưu tại Giàng biến đổi theo triều.	Mức nước trung, thượng lưu có dao động, hạ lưu tại Giàng biến đổi theo triều.
1.3. Sông Chu: Mức nước dao động theo điều tiết hồ chứa	Mức nước có dao động
1.4. Sông Cả: Mức nước trung, thượng lưu sông Cả dao động theo điều tiết hồ thủy điện; hạ lưu biến đổi theo triều	Mức nước trung, thượng lưu có dao động, hạ lưu tại Nam Đàn sẽ lên nhưng còn ở mức thấp.
1.5. Sông La: Mức nước sông Ngàn Sâu, Ngàn Phố đang lên; hạ lưu sông La dao động theo triều.	Mức nước trên sông Ngàn Sâu, Ngàn Phố tiếp tục lên nhưng còn dưới mức BĐ1; hạ lưu sông La tại Linh Cảm sẽ lên
Cảnh báo: Từ hôm nay (18/09), trên các sông từ Thanh Hóa đến Hà Tĩnh khả năng xuất hiện một đợt lũ nhỏ với biên độ lũ lên ở thượng lưu các sông từ 2-5m, hạ lưu các sông chính từ 1,0-2,0m. Mức nước đỉnh lũ trên các sông còn dưới mức BĐ1. Đề phòng lũ quét, sạt lở đất trên các sông suối nhỏ vùng núi các tỉnh trên.	





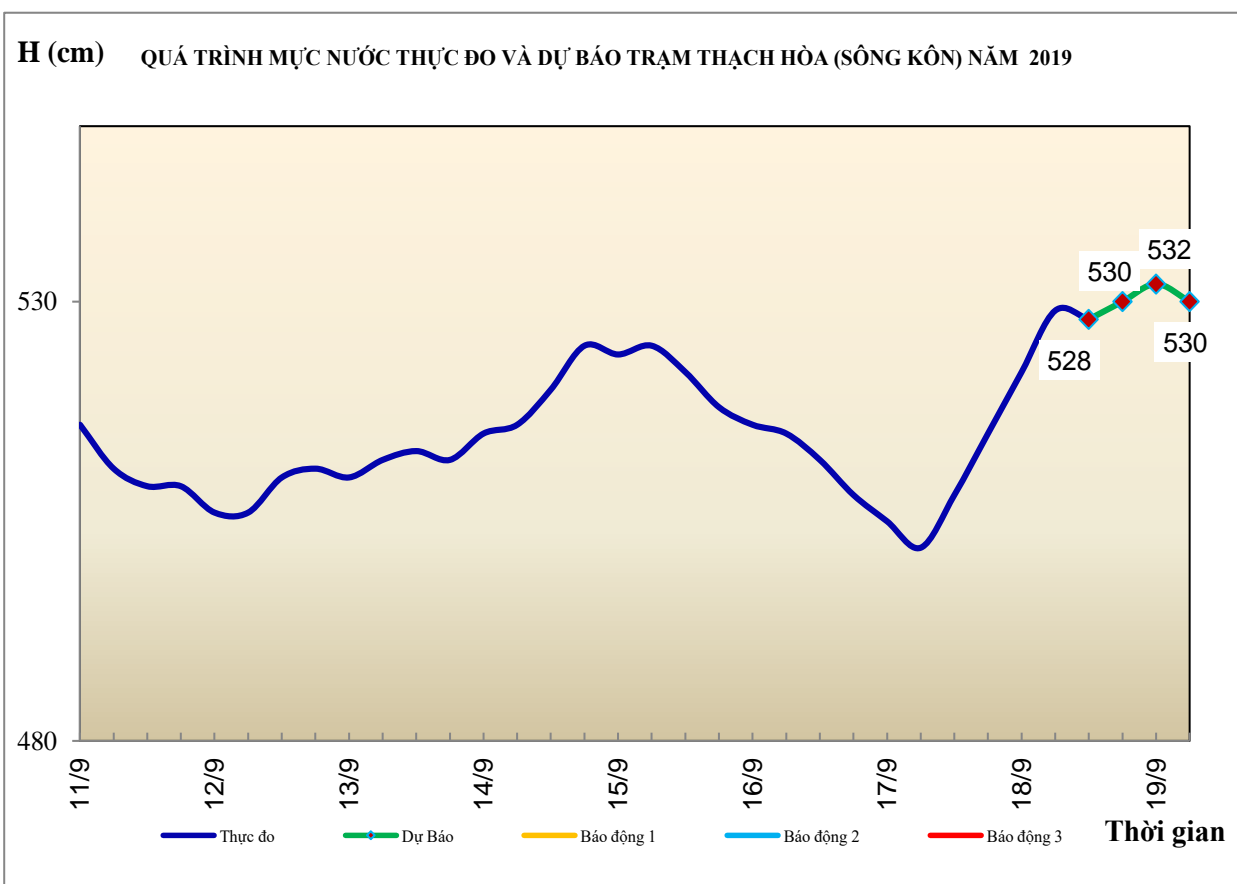
2. Khu vực Trung Trung Bộ

Tóm tắt tình hình 24 giờ qua	Dự báo 24 giờ tới
2.1. Sông Gianh: Mức nước thượng lưu có dao động, hạ lưu biến đổi chậm	Mức nước có dao động
2.2. Sông Hương: Trên sông Tả Trạch đã xuất hiện một đợt lũ, mức nước thượng lưu đang lên nhanh, hạ lưu sông Hương đang lên chậm. Mức nước lúc 7h/18/9 tại Thượng Nhật 60,24m dưới BĐ2 0,76m.	Trong 6 tiếng tới mức nước thượng lưu sông Tả Trạch có khả năng đạt đỉnh ở mức xấp xỉ BĐ3, sau xuống nhanh; hạ lưu sông Hương tiếp tục lên và có khả năng ở trên mức BĐ1 vào chiều tối nay, sau xuống chậm.
2.3. Sông Vu Gia-Thu Bồn: Mức nước sông Vu Gia đang lên nhanh; mức nước thượng lưu sông Thu Bồn đang lên chậm, hạ lưu biến đổi theo triều.	Mức nước sông Vu Gia tiếp tục lên, thượng lưu có khả năng lên mức BĐ1, trung và hạ lưu vẫn còn dưới BĐ1; mức nước sông Thu Bồn có dao động.
2.4. Sông Trà Khúc: Mức nước có dao động.	Mức nước có dao động.
2.5. Các sông khác: Mức nước thượng lưu các sông Quảng Bình đến Quảng Nam đang lên, hạ lưu có dao động.	Mức nước các sông từ Quảng Bình đến Quảng Nam tiếp tục lên, đỉnh lũ có khả năng ở mức BĐ1 -BĐ2, có sông trên BĐ2.
<p>Cảnh báo: Từ ngày 18 đến ngày 20/9, trên các sông từ Quảng Bình đến Quảng Nam sẽ xuất hiện một đợt lũ với biên độ lũ lên ở thượng lưu từ 3-7m, hạ lưu từ 1-4m. Trong đợt lũ này, mức nước đỉnh lũ thượng lưu Quảng Nam có khả năng lên mức BĐ1 và trên BĐ1, hạ lưu dưới mức BĐ1; các sông từ Quảng Bình đến Thừa Thiên Huế có khả năng ở mức BĐ1-BĐ2, có nơi trên BĐ2.</p> <p>Nguy cơ cao xảy ra lũ quét và sạt lở đất ở vùng núi, ngập lụt ở vùng trũng thấp, ven sông, các khu đô thị các tỉnh từ Quảng Bình đến Quảng Ngãi</p>	



3. Khu vực Nam Trung Bộ

Tóm tắt tình hình 24 giờ qua	Dự báo 24 giờ tới
3.1. Sông Kôn: Mức nước biến đổi chậm	Mức nước biến đổi chậm
3.2. Sông Ba: Mức nước thượng, trung lưu biến đổi chậm, hạ lưu dao động theo điều tiết của thủy điện và thủy triều.	Mức nước thượng lưu có dao động, trung lưu biến đổi chậm, hạ lưu dao động theo điều tiết của thủy điện.
3.3. Sông Cái Nha Trang: Mức nước biến đổi chậm.	Mức nước có dao động
3.4. Các sông khác: Mức nước biến đổi chậm.	Mức nước có dao động

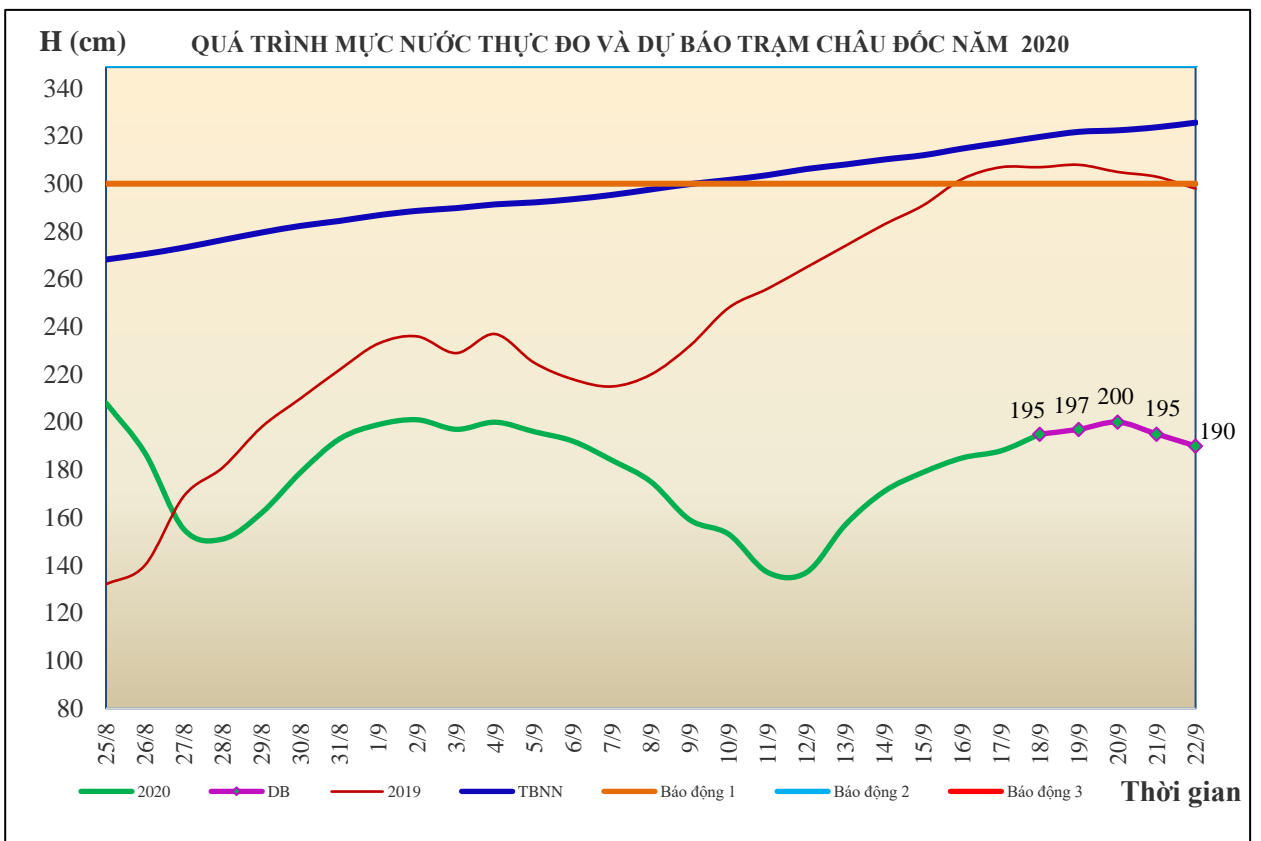
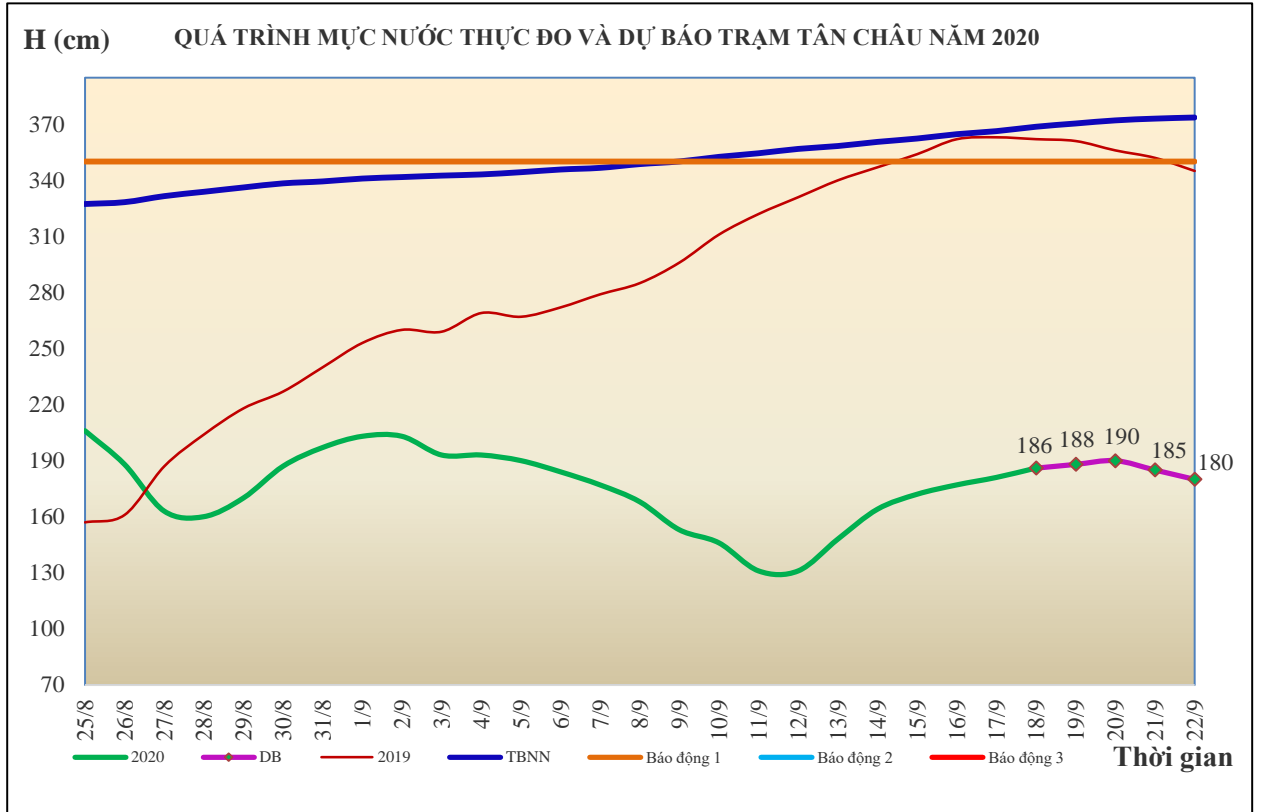


4. Khu vực Tây Nguyên

Tóm tắt tình hình 24 giờ qua	Dự báo 24 giờ tới
4.1. Sông Sê San: Mức nước có dao động	Mức nước có dao động
4.2. Sông Srêpôk: Mức nước sông dao động theo điều tiết của hồ chứa	Mức nước sông dao động theo điều tiết của hồ chứa
4.3. Các sông khác: Mức nước có dao động	Mức nước có dao động

5. Khu vực Nam Bộ

Tóm tắt tình hình 24 giờ qua	Dự báo
Mức nước sông Cửu Long đang lên theo triều. Mức nước cao nhất ngày 17/9 trên sông Tiền tại Tân Châu 1,81m; trên sông Hậu tại Châu Đốc 1,88m.	Trong 2-3 ngày tới, mực nước sông Cửu Long tiếp tục lên sau đó biến đổi chậm. Đến ngày 22/9, mực nước cao nhất ngày tại Tân Châu ở mức 1,80m; tại Châu Đốc ở mức 1,90m.



6. Bảng mực nước thực đo và dự báo

6.1. Khu vực Trung Bộ

Sông	Trạm	Mực nước thực đo (cm)			Mực nước dự báo (cm)			
		19h-17/09	7h-18/09		19h-18/09		7h-19/09	
Mã	Giàng	121	-5	↓	125	↑	15	↓
Cả	Nam Đàn	131	62	↓	140	↑	190	↑
La	Linh Cẩm	100	5	↓	120	↑	140	↑
Gianh	Mai Hóa	28	-14	↓	60	↑	-10	↓
Hương	Kim Long	19	45	↑	130	↑	70	↓
Thu Bồn	Câu Lâu	-17	49	↑	-15	↓	55	↑
Trà Khúc	Trà Khúc	46	64	↑	75	↑	70	↓
Kôn	Thanh Hòa	515	529	↑	530	↑	530	→
Ba	Phú Lâm	-37	29	↑	-35	↓	10	↑

6.2. Khu vực Nam Bộ

Sông	Trạm	Mực nước cao nhất ngày (cm)											
		Thực đo	Dự báo										
			17/09	18/09	19/09	20/09	21/09	22/09					
Sông Tiền	Tân Châu	181	↑	186	↑	188	↑	190	↑	185	↓	180	↓
Sông Hậu	Châu Đốc	188	↑	195	↑	197	↑	200	↑	195	↓	190	↓

Tin phát lúc: 10h30'

Duyệt bản tin: Phùng Tiến Dũng

**PHÒNG DỰ BÁO THỦY VĂN TRUNG BỘ,
TÂY NGUYÊN VÀ NAM BỘ**

Dự báo viên: Huệ, Trang, Tùng, Vân, Thắng