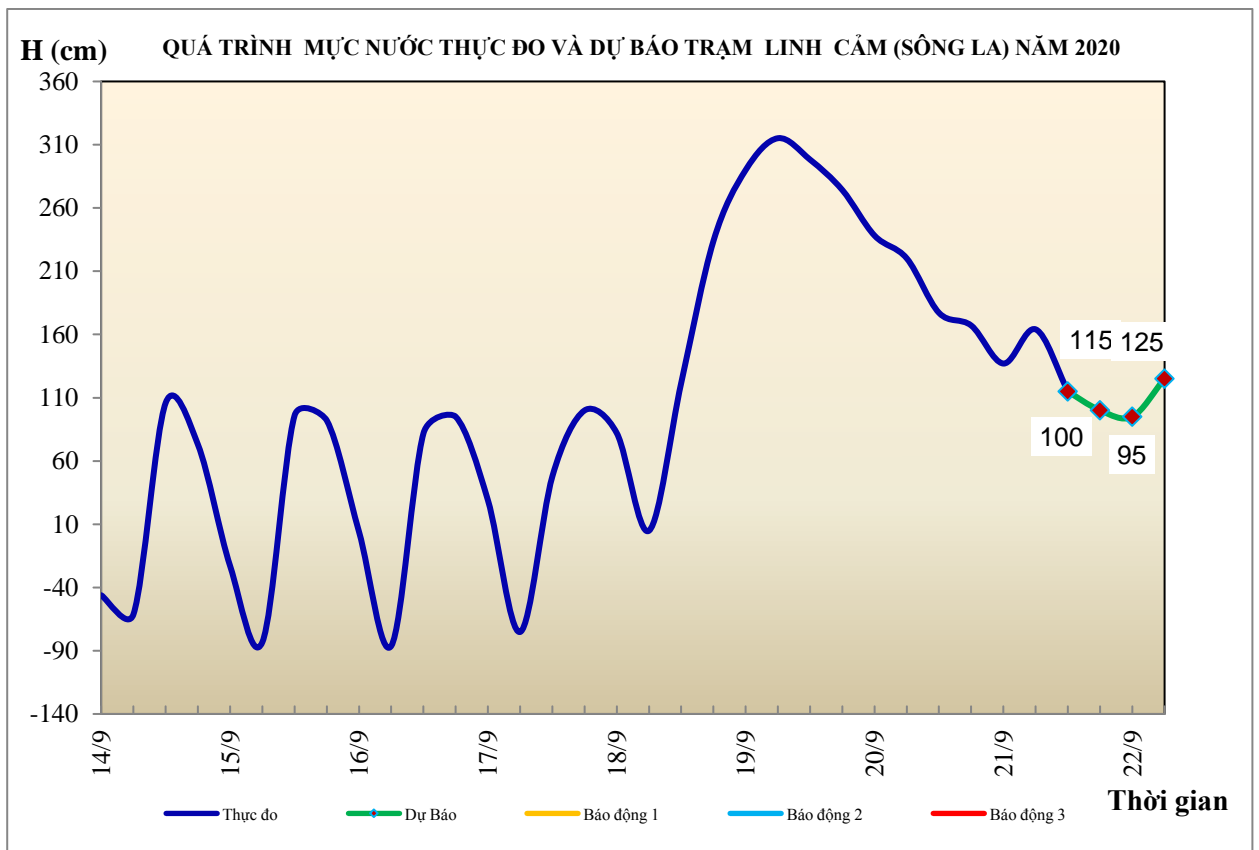


Hà Nội, ngày 21 tháng 9 năm 2020

BẢN TIN DỰ BÁO THỦY VĂN HẠN NGẮN CÁC SÔNG TRUNG BỘ, TÂY NGUYÊN VÀ NAM BỘ

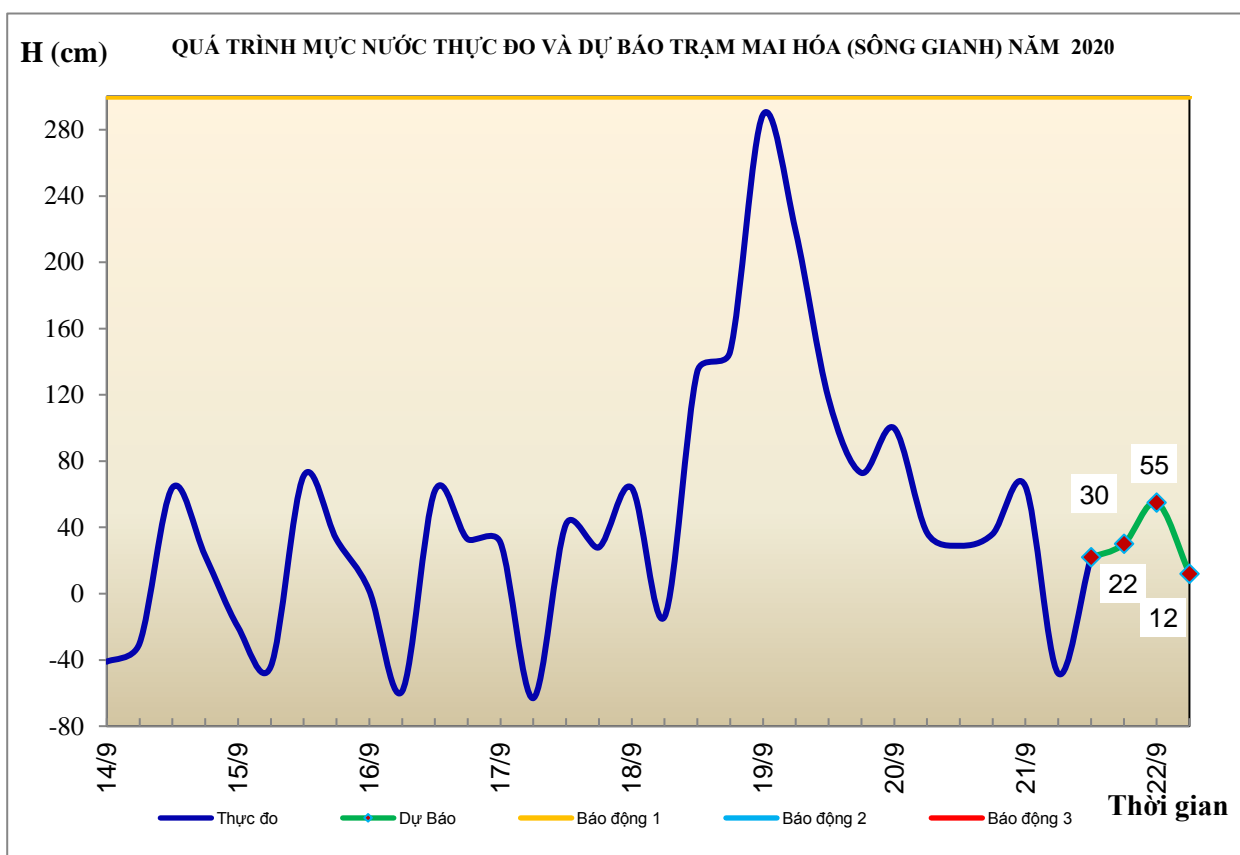
1. Khu vực Bắc Trung Bộ

Tóm tắt tình hình 24 giờ qua	Dự báo 24 giờ tới
1.1. Sông Bưởi: Mức nước đang xuống	Mức nước tiếp tục xuống
1.2. Sông Mã: Mức nước trung, thượng lưu đang xuống, hạ lưu tại Giàng dao động theo triều.	Mức nước thượng lưu biến đổi chậm, trung lưu dao động theo điều tiết hồ chứa, hạ lưu tại Giàng biến đổi theo triều.
1.3. Sông Chu: Mức nước đang xuống	Mức nước dao động theo điều tiết hồ chứa
1.4. Sông Cả: Mức nước trung, thượng lưu có dao động, hạ lưu biến đổi chậm.	Mức nước trung, thượng lưu có dao động, hạ lưu biến đổi chậm.
1.5. Sông La: Lũ trên sông Ngàn Sâu, Ngàn Phố đang xuống; hạ lưu sông La có dao động	Lũ trên sông Ngàn Sâu, Ngàn Phố đang xuống; hạ lưu sông La có dao động



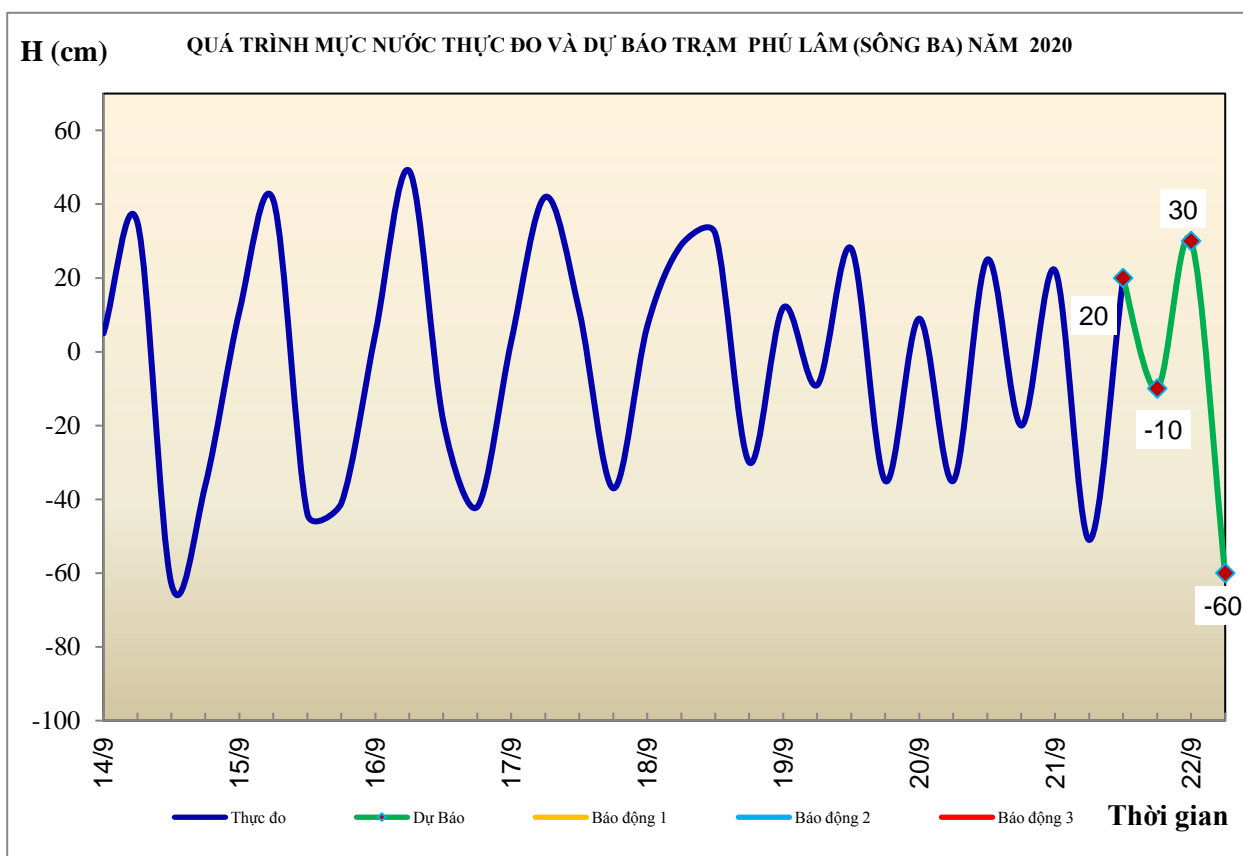
2. Khu vực Trung Trung Bộ

Tóm tắt tình hình 24 giờ qua	Dự báo 24 giờ tới
2.1. Sông Gianh: Mức nước biến đổi chậm	Mức nước biến đổi chậm
2.2. Sông Hương: Mức nước dao động theo điều tiết hồ chứa	Mức nước dao động theo điều tiết hồ chứa
2.3. Sông Vu Gia-Thu Bồn: Mức nước biến đổi chậm	Mức nước biến đổi chậm
2.4. Sông Trà Khúc: Mức nước biến đổi chậm.	Mức nước biến đổi chậm.
2.5. Các sông khác: Mức nước biến đổi chậm	Mức nước biến đổi chậm



3. Khu vực Nam Trung Bộ

Tóm tắt tình hình 24 giờ qua	Dự báo 24 giờ tới
3.1. Sông Kôn: Mức nước đang xuống	Mức nước biến đổi chậm
3.2. Sông Ba: Mức nước thượng, trung lưu biến đổi chậm, hạ lưu dao động theo điều tiết của thủy điện và thủy triều.	Mức nước thượng lưu có dao động, trung lưu biến đổi chậm, hạ lưu dao động theo điều tiết của thủy điện.
3.3. Sông Cái Nha Trang: Mức nước biến đổi chậm.	Mức nước biến đổi chậm.
3.4. Các sông khác: Mức nước biến đổi chậm.	Mức nước có dao động

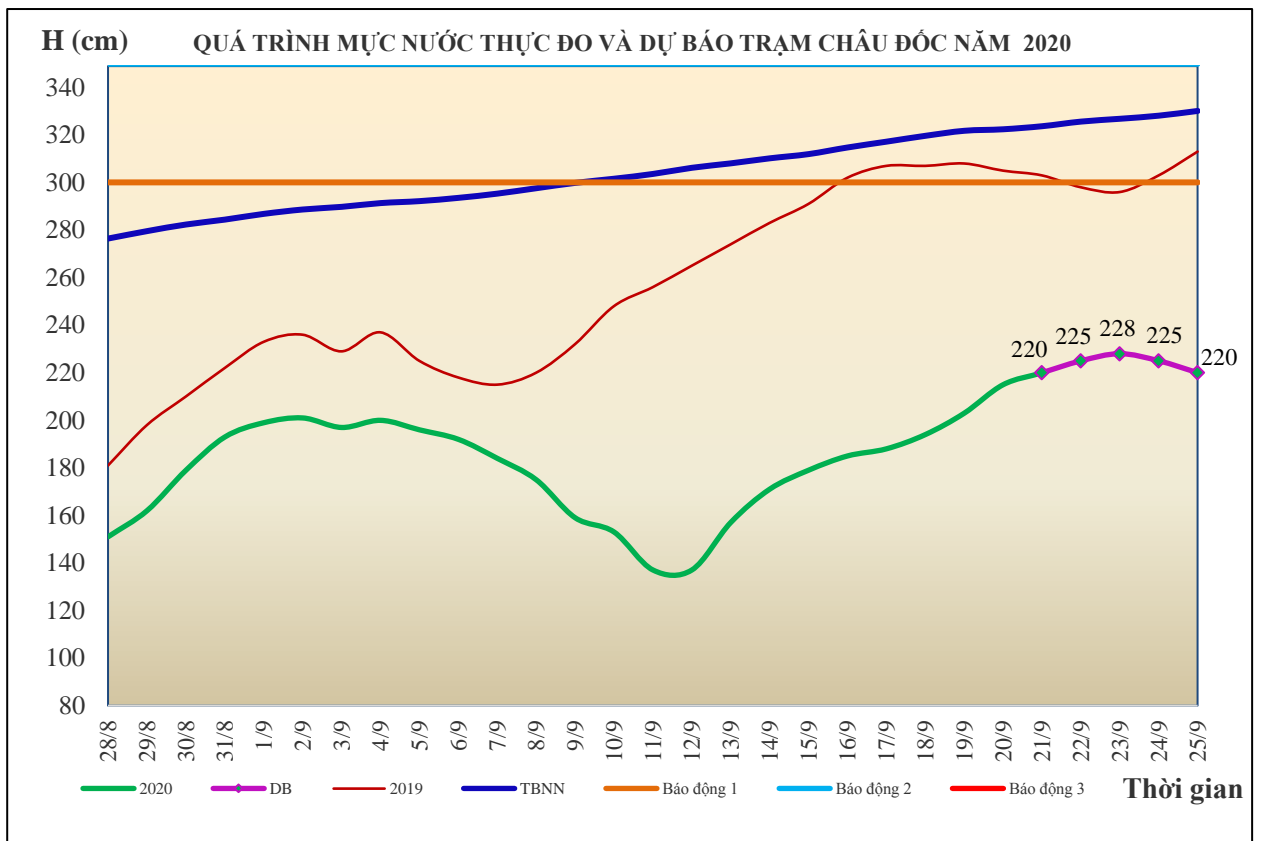
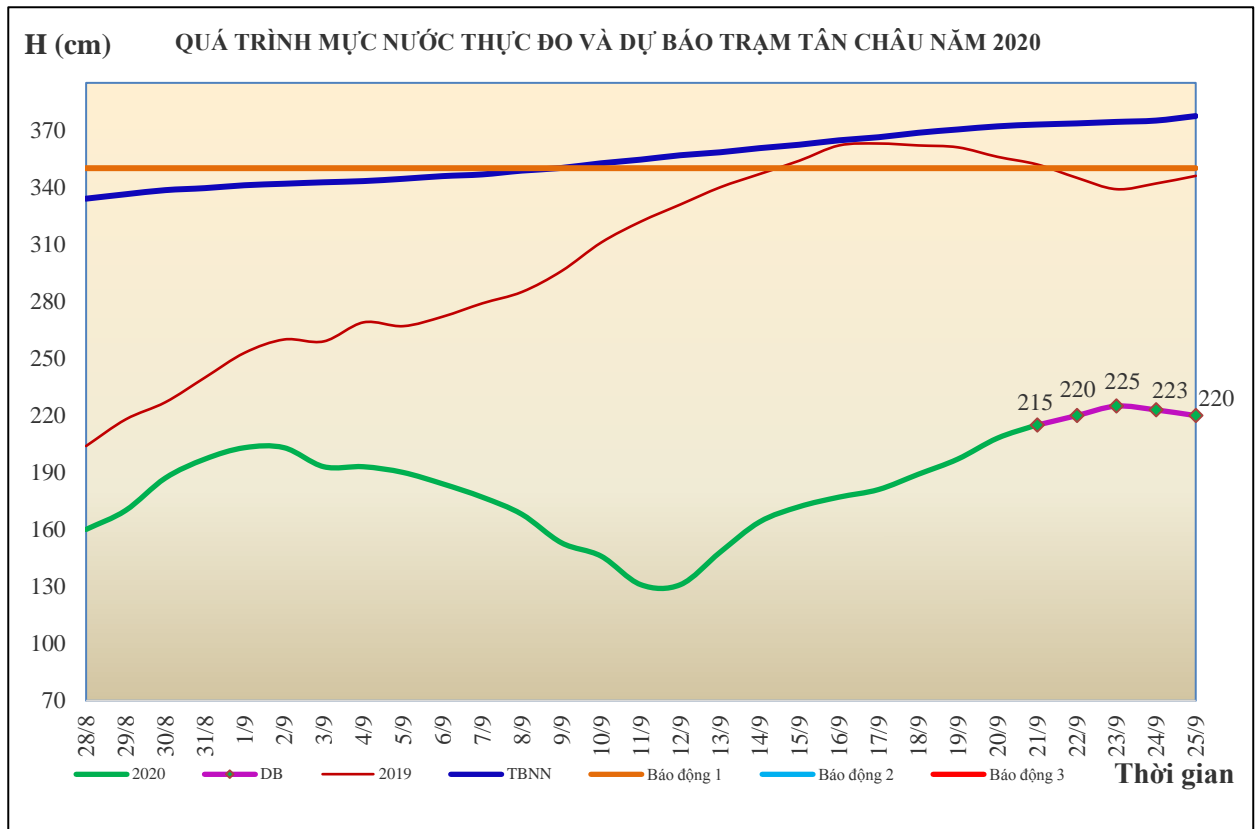


4. Khu vực Tây Nguyên

Tóm tắt tình hình 24 giờ qua	Dự báo 24 giờ tới
4.1. Sông Sê San: Mức nước sông dao động theo điều tiết hồ chứa	Mức nước sông dao động theo điều tiết hồ chứa
4.2. Sông Srêpôk: Mức nước sông Krông Ana tại Giang Sơn biến đổi chậm, các sông khác dao động theo điều tiết của hồ chứa	Mức nước sông Krông Ana tại Giang Sơn biến đổi chậm, các sông khác dao động theo điều tiết của hồ chứa
4.3. Các sông khác: Mức nước biến đổi chậm	Mức nước biến đổi chậm

5. Khu vực Nam Bộ

Tóm tắt tình hình 24 giờ qua	Dự báo
Mức nước sông Cửu Long đang lên theo triều. Mức nước cao nhất ngày 20/9 trên sông Tiền tại Tân Châu 2,08m; trên sông Hậu tại Châu Đốc 2,15m.	Mức nước sông Cửu Long biến đổi chậm. Đến ngày 25/9, mức nước cao nhất ngày tại Tân Châu ở mức 2,20m; tại Châu Đốc ở mức 2,20m.



6. Bảng mực nước thực đo và dự báo

6.1. Khu vực Trung Bộ

Sông	Trạm	Mực nước thực đo (cm)			Mực nước dự báo (cm)			
		19h-20/09	7h-21/09		19h-21/09	7h-22/09		
Mã	Giàng	96	104	↑	80	↓	130	↑
Cả	Nam Đàn	216	241	↑	190	↓	215	↑
La	Linh Cẩm	167	164	↓	100	↓	125	↑
Gianh	Mai Hóa	36	-48	↓	30	↑	12	↓
Hương	Kim Long	47	40	↓	40	⇒	38	↓
Thu Bồn	Câu Lâu	-10	-18	↓	-5	↑	-15	↓
Trà Khúc	Trà Khúc	30	7	↓	28	↑	20	↓
Kôn	Thanh Hòa	493	492	↓	490	↓	493	↑
Ba	Phú Lâm	-20	-51	↓	-10	↑	-60	↓

6.2. Khu vực Nam Bộ

Sông	Trạm	Mực nước cao nhất ngày (cm)					
		Thực đo	Dự báo				
			20/09	21/09	22/09	23/09	24/09
Sông Tiền	Tân Châu	208	215	220	225	223	220
Sông Hậu	Châu Đốc	215	220	225	228	225	220

Tin phát lúc: 10h30'

Duyệt bản tin: Phùng Tiến Dũng

**PHÒNG DỰ BÁO THỦY VĂN TRUNG BỘ,
TÂY NGUYÊN VÀ NAM BỘ**

Dự báo viên: Huệ, Trang, Tùng, Vân, Thắng